

بِسْمِ اللَّهِ الرَّحْمَنِ الرَّحِيمِ



آمار نامۀ تخصصی اراضی کشاورزی

سازمان امور اراضی کشور

(۱۳۹۹)



آمارنامه تخصصی اراضی کشاورزی (سازمان امور اراضی کشور ۱۳۹۹)

تهیه کننده: سازمان امور اراضی کشور/ دفتر فناوری اطلاعات و امنیت فضای مجازی

نظارت فنی: دفتر ترویج، روابط عمومی و امور بین‌الملل

طراح جلد: عباس ملکی

چاپ: اول / ۱۴۰۰

نشانی: تهران، خیابان طالقانی، خیابان ملک‌الشعرا بهار، شماره یک

سازمان امور اراضی کشور

تلفن: ۴۳۶۷۳۰۰۰

دورنگار: ۸۸۸۳۳۶۱۲

پست الکترونیکی: itm@laoi.ir

نشانی سایت: <http://www.laoi.ir>

مقام معظم رهبری:

...در آمارها هم باید وضعیت موجود تبیین شود و هم «روند تغییرات» شناسایی شود تا در روزگار کنونی که سرعت تغییرات در آن بسیار زیاد است، مسئولان و تصمیم‌گیران کشور در اثر تغییر روندها غافلگیر نشوند.

...لازمه تحقق اقتصاد مقاومتی، وجود آمار و اطلاعات دقیق از وضعیت تولید داخل و بنگاههای تولیدی و نیازهای آنهاست.

(در دیدار مسئولان ستاد سرشماری نفوس و مرکز آمار ایران)

فهرست مطالب

صفحه	عنوان
۱۱	سخن آغازین
۱۳	مقدمه
۱۹	فصل اول: حفظ کاربری اراضی کشاورزی
۳۹	فصل دوم: واگذاری و توسعه اراضی
۵۳	فصل سوم: ساماندهی و تعیین تکلیف اراضی
۶۱	فصل چهارم: حقوقی
۶۷	فصل پنجم: مهندسی و حدنگاری اراضی (کاداستر)
۷۳	فصل ششم: یکپارچگی و بهره وری اراضی
۷۹	فصل هفتم: ترویج، روابط عمومی و امور بین الملل
۸۵	فصل هشتم: نیروی انسانی

فهرست جداول

صفحه	عنوان
۱۴	جدول شماره ۱: توزیع سطح، تولید محصولات زراعی کشور در سال زراعی ۹۹-۱۳۹۸
۱۶	جدول شماره ۲: توزیع استانی سطح، تولید محصولات باغبانی کشور در سال ۱۳۹۹
۲۲	جدول شماره ۳: توزیع استانی میزان مجوزها و موافقتنامه‌های صادره تبصره یک و چهار در سال ۱۳۹۹
۲۵	جدول شماره ۴: درصد مساحت مجوزها و موافقتنامه‌های صادره تبصره یک و چهار در سال ۱۳۹۹
۲۶	جدول شماره ۵: توزیع تعداد مجوزهای صادره تبصره یک ماده یک معاف از عوارض از منظر نوع گروه طرح در سال ۱۳۹۹
۲۸	جدول شماره ۶: توزیع تعداد مجوزهای صادره تبصره یک ماده یک مشمول عوارض از منظر نوع گروه طرح در سال ۱۳۹۹
۳۰	جدول شماره ۷: توزیع تعداد موافقتنامه‌های تبصره چهار ماده یک از منظر نوع گروه طرح در سال ۱۳۹۹
۳۱	جدول شماره ۸: توزیع مجوز/ موافقتنامه‌های صادره هولوگرام دار طی سالهای ۹۹-۱۳۹۴
۳۲	جدول شماره ۹: میزان نظارت بر طرحهای تبصره یک و چهار طی سالهای ۹۹-۱۳۷۴
۳۲	جدول شماره ۱۰: توزیع استانی میزان نظارت بر طرحهای تبصره یک و چهار در سال ۱۳۹۹
۳۶	جدول شماره ۱۱: میزان شناسایی تغییر کاربری غیرمجاز طی سالهای ۹۹-۱۳۷۴
۳۶	جدول شماره ۱۲: توزیع استانی میزان شناسایی تغییر کاربری غیرمجاز در سال ۱۳۹۹
۴۱	جدول شماره ۱۳: میزان واگذاری به طرحهای کشاورزی و غیرکشاورزی طی سالهای ۹۹-۱۳۵۹
۴۱	جدول شماره ۱۴: میزان نظارت بر اراضی واگذار شده طی سالهای ۹۹-۱۳۵۹
۴۲	جدول شماره ۱۵: میزان «لغو قرارداد» و «خلع ید» صورت گرفته طی سالهای ۹۹-۱۳۸۵
۴۳	جدول شماره ۱۶: میزان واگذاری اراضی به طرحهای کشاورزی و غیر کشاورزی طی سالهای ۹۹-۱۳۸۵
۴۵	جدول شماره ۱۷: میزان نظارت بر اراضی واگذار شده طی سالهای ۹۹-۱۳۸۷
۴۶	جدول شماره ۱۸: توزیع استانی نظارت بر اراضی واگذار شده در سال ۱۳۹۹
۴۸	جدول شماره ۱۹: توزیع استانی میزان واگذاری به طرحهای کشاورزی و وابسته به کشاورزی در سال ۱۳۹۹

۵۰	جدول شماره ۲۰: توزیع استانی میزان واگذاری به طرحهای غیر کشاورزی در سال ۱۳۹۹
۵۵	جدول شماره ۲۱: آمار فعالیتهای دفتر ساماندهی طی سالهای ۹۹-۱۳۷۰
۵۵	جدول شماره ۲۲: میزان رفع تداخلات اراضی و تعیین تکلیف اراضی بایر در سال ۱۳۹۹
۵۶	جدول شماره ۲۳: تفکیک استانی میزان رفع تداخلات اراضی در سال ۱۳۹۹
۵۸	جدول شماره ۲۴: توزیع استانی آمار فعالیتهای دفتر ساماندهی در سال ۱۳۹۹
۶۳	جدول شماره ۲۵: آمار عملکرد حقوقی (طرح دعوی و آرای اخذ شده) طی سالهای ۹۹-۱۳۹۰
۶۴	جدول شماره ۲۶: توزیع استانی آمار عملکرد حقوقی (طرح دعوی و آرای اخذ شده) در سال ۱۳۹۹
۶۶	جدول شماره ۲۷: مجموع قلع و قمع صورت گرفته طی سالهای ۹۹-۱۳۹۰
۷۰	جدول شماره ۲۸: عملکرد دفتر مهندسی و حدنگاری کشاورزی در سال ۱۳۹۹
۷۶	جدول شماره ۲۹: عملکرد دفتر یکپارچگی و بهره وری اراضی در سال ۱۳۹۹
۸۲	جدول شماره ۳۰: فعالیتهای ترویجی و اطلاع رسانی در سال ۱۳۹۹
۸۶	جدول شماره ۳۱: توزیع تعداد نیروهای مدیریت امور اراضی استانها در سال ۹۹-۱۳۹۸

فهرست نمودارها

صفحه	عنوان
۲۴	نمودار شماره ۱: تعداد مجوزهای تبصره یک و موافقتنامه های تبصره چهار ماده یک در سال ۱۳۹۹
۲۵	نمودار شماره ۲: درصد توزیع مساحت مجوزهای هولوگرام دار تبصره یک و چهار در سال ۱۳۹۹
۲۷	نمودار شماره ۳: توزیع نوع گروه طرح و تعداد مجوزهای صادره تبصره یک ماده یک معاف از عوارض در سال ۱۳۹۹
۲۹	نمودار شماره ۴: توزیع نوع گروه طرح و تعداد مجوزهای صادره تبصره یک ماده یک مشمول عوارض در سال ۱۳۹۹
۳۰	نمودار شماره ۵: توزیع نوع گروه طرح و تعداد موافقتنامه های تبصره چهار ماده یک در سال ۱۳۹۹
۳۱	نمودار شماره ۶: توزیع تعداد و نوع مجوزهای صادره طی سالهای ۹۹-۱۳۹۴
۳۴	نمودار شماره ۷: توزیع استانی مجموع نظارت های تبصره یک و چهار در سال ۱۳۹۹
۳۵	نمودار شماره ۸: درصد توزیع تعداد نظارت های تبصره یک و چهار در سال ۱۳۹۹
۳۸	نمودار شماره ۹: توزیع استانی تعداد شناسایی تغییر کاربری غیرمجاز در سال ۱۳۹۹
۴۴	نمودار شماره ۱۰: توزیع مساحت واگذاری اراضی (کشاورزی/ غیرکشاورزی) طی سالهای ۹۹-۱۳۸۵
۴۵	نمودار شماره ۱۱: درصد توزیع واگذاری اراضی (کشاورزی و وابسته به کشاورزی/ غیرکشاورزی) طی سالهای ۱۳۹۹-۱۳۸۵
۴۶	نمودار شماره ۱۲: توزیع تعداد نظارت بر اراضی واگذار شده طی سالهای ۹۹-۱۳۸۷
۴۸	نمودار شماره ۱۳: توزیع تعداد نظارت بر اراضی واگذار شده در سال ۱۳۹۹
۵۱	نمودار شماره ۱۴: درصد توزیع میزان واگذاری اراضی در سال ۱۳۹۹
۶۰	نمودار شماره ۱۵: توزیع استانی میزان تثبیت مالکیت و صدور سند در سال ۱۳۹۹
۶۴	نمودار شماره ۱۶: درصد توزیع طرح دعوی های صورت گرفته در بخش حفظ کاربری طی سالهای ۹۹-۱۳۹۰
۶۶	نمودار شماره ۱۷: توزیع تعداد قلع و قمع صورت گرفته طی سالهای ۹۹-۱۳۹۰
۷۲	نمودار شماره ۱۸: توزیع استانی مساحت نقشه برداری نهایی کاداستر شده در سال ۱۳۹۹

۸۸	نمودار شماره ۱۹: توزیع استانی تعداد پرسنل سازمان امور اراضی کشور در سال ۱۳۹۹
۸۹	نمودار شماره ۲۰: توزیع استانی تعداد پرسنل سازمان امور اراضی کشور در سال ۱۳۹۸
۹۰	نمودار شماره ۲۱: مقایسه تعداد پرسنل استانی در سال ۹۹-۱۳۹۸
۹۱	نمودار شماره ۲۲: درصد توزیع پرسنل استانی از منظر تحصیلات در سال ۱۳۹۹
۹۱	نمودار شماره ۲۳: درصد توزیع پرسنل استانی از منظر وضعیت استخدامی در سال ۱۳۹۹
۹۲	نمودار شماره ۲۴: درصد توزیع پرسنل استانی از منظر جنسیت در سال ۱۳۹۹
۹۲	نمودار شماره ۲۵: درصد توزیع پرسنل استانی از منظر سابقه خدمت در سال ۱۳۹۹

سخن آغازین

ایران با ۱۶۵ میلیون هکتار وسعت و بهره‌مندی از اقلیم‌های متعدد از دیرباز جزو مراکز مهم کشاورزی جهان بوده است. در دهه‌های اخیر با گسترش بی‌ضابطه شهرها و روستاها، افزایش گرایش به خوش‌نشینی و ساخت و سازهای غیرمجاز ویلا و دیگر سکونتگاه‌ها، بیش از یک میلیون هکتار از اراضی کشاورزی کشور تغییر کاربری یافته و از چرخه تولید خارج شده که این هشدار جدی برای تامین امنیت غذایی جامعه است، در این زمینه شفاف‌سازی آمار و اطلاعات حوزه زمین و تجمیع آن در قالب بانک اطلاعات، یکی از بنیان‌های حفاظت و ساماندهی اراضی کشاورزی و حفظ حقوق متقابل شهروندان و دولت است.

مجموعه حاضر با هدف تهیه و جمع‌آوری آمار و اطلاعات در حوزه حفظ کاربری، ساماندهی و واگذاری اراضی تدوین و تحت عنوان «آمارنامه تخصصی سازمان امور اراضی کشور» ارائه می‌شود تا زمینه دسترسی آسان مسئولان، کارشناسان و دست‌اندرکاران و علاقه‌مندان زیربخش امور اراضی را به اطلاعات آماری حوزه فعالیت سازمان فراهم کند. کتاب حاضر با عنوان «آمارنامه سازمان امور اراضی کشور سال ۱۳۹۹» حاوی مجموعه‌ای از آمار و اطلاعات عملکردی زیربخش‌های سازمان امور اراضی است که در ۸ فصل تهیه و تنظیم شده است.

فصل اول: حفظ کاربری (مجوزها و موافقت‌نامه‌های صادره، نظارت بر طرح‌های تبصره یک و چهار)

فصل دوم: واگذاری و توسعه اراضی (زراعت، باغ، واگذاری اراضی به طرح‌های کشاورزی، واگذاری اراضی به طرح‌های غیرکشاورزی، نظارت بر اراضی واگذار شده)

فصل سوم: ساماندهی و تعیین تکلیف اراضی (سنددار کردن، امور باقیمانده اصلاحات ارضی، متصرفین اراضی دولتی، رفع تداخلات، تعیین تکلیف امور باقی‌مانده کشت موقت)

فصل چهارم: حقوقی

فصل پنجم: مهندسی و حدنگاری اراضی (کاداستر)

فصل ششم: یکپارچگی و بهره‌وری اراضی

فصل هفتم: ترویج، روابط عمومی و امور بین‌الملل

فصل هشتم: نیروی انسانی

البته این مجموعه خالی از عیب و نقص نیست، از این رو پیشاپیش از تذکرات و راهنمایی‌های صاحب‌نظران در جهت هر چه کامل‌تر کردن آن استقبال می‌کنیم و مراتب تشکر و قدردانی خویش را از دقت نظر این عزیزان اعلام می‌داریم.

در پایان از همکاری آقایان محمود شاهینی تیران معاون محترم برنامه‌ریزی و توسعه منابع، امید پورتحویلدار مدیرکل محترم دفتر فناوری اطلاعات و امنیت فضای مجازی و همکاران محترمشان آقای مجید اشرف‌کاشانی، سرکار خانم سعیده مرجانی، سرکار خانم نرگس کریمی‌بیوکی و سرکار خانم فاطمه آبادیان‌زاده، روسای محترم جهاد کشاورزی، مدیران محترم امور اراضی و روسا و کارشناسان محترم آمار و فناوری اطلاعات استان‌ها و همچنین کلیه دفاتر سازمان صمیمانه تقدیر و تشکر می‌شود.

علیرضا اورنگی

رئیس سازمان امور اراضی کشور

مقدمه

آمار زیربنای تمام حرکت‌هایی است که در سازمان انجام می‌شود و در صورتی که آمار قابل اطمینان در سازمان وجود نداشته باشد، برنامه‌ریزی با مشکل رو به رو می‌شود و امکانات موجود در مسیر درست به کار گرفته نخواهد شد.

به بیان دیگر، آمار، مهم‌ترین ابزار ارزیابی عملکرد گذشته، حال، برنامه‌ریزی برای آینده و یکی از عوامل اصلی سیاست‌گذاری و مدیریت در هر سازمانی محسوب می‌شود، مقوله‌ای که ارزش آن روز به روز بیشتر می‌شود. به طوری که دنیای جدید را جهان آمار و احتمالات نام نهاده‌اند.

در تبیین نقش و وظیفه آمار گفته می‌شود که آمار همچون چراغی است برای روشن کردن نقاط تاریک تصمیم‌گیری صریح و بی‌ابهام فرد تصمیم‌گیرنده و از سوی دیگر، برنامه‌ریزی متکی بر آمارهای صحیح، درست و به‌موقع، یکی از رموز موفقیت و پیشرفت سازمان‌هاست.

زمین و خاک اصلی‌ترین رکن توسعه کشاورزی است. از این رو در همه کشورهای جهان از جمله کشور عزیزمان ایران حفظ کاربری، یکپارچه‌سازی و توسعه اراضی کشاورزی به همراه افزایش بهره‌وری و بهینه‌سازی مدیریت زمین از مهم‌ترین وظایف حاکمیتی دولت‌ها محسوب می‌شود.

از مجموع مساحت ۱۶۵ میلیون هکتاری کشور حدود ۲۳ میلیون هکتار معادل ۱۴ درصد آن مستعد فعالیت‌های کشاورزی است. از این رقم حدود ۱۸,۷ میلیون هکتار هم‌اکنون در چرخه تولید محصولات کشاورزی قرار دارد و سالانه به طور متوسط ۱۴,۷۴ میلیون هکتار از اراضی کشاورزی در کشور به زیر کشت می‌رود. به عبارتی در زمان حاضر حدود ۶۴,۱۱ درصد از اراضی دارای قابلیت کشاورزی کشور سالانه زیر کشت می‌رود که از این میزان ۱۱ درصد را اراضی باغی بارور کشور و ۵۳ درصد را اراضی زراعی تشکیل می‌دهند.

کل تولیدات سالانه محصولات زراعی و باغی کشور حدود ۱۱۶,۱۵ میلیون تن است که از این میزان ۹۱,۷۹ میلیون تن محصول در اراضی زراعی و ۲۴,۳۵ میلیون تن نیز در اراضی باغی تولید می‌شود.

سازمان امور اراضی کشور طی بیش از دو دهه فعالیت خود تلاش کرده است تا با برنامه‌ریزی صحیح و مدیریت کارآمد، در جایگاه تحقق اهداف حاکمیتی که در حیطه وظایف، ماموریت‌ها و اختیارات این سازمان قرار دارد، اراضی کشور و به‌ویژه اراضی کشاورزی را ساماندهی و مدیریت کند، توسعه دهد و از آسیب‌های پیش‌رو جلوگیری کند.

توزیع سطح، تولید محصولات زراعی کشور در سال زراعی ۹۹-۱۳۹۸

جدول شماره ۱ (واحد: هکتار /تن)

برآورد سطح، تولید کل محصولات زراعی		استان
تن	هکتار	
۲,۳۳۴,۳۰۱	۷۴۱,۵۲۴	آذربایجان شرقی
۴,۳۱۷,۹۷۷	۷۱۱,۱۷۱	آذربایجان غربی
۳,۰۱۶,۹۸۶	۶۰۲,۲۵۰	اردبیل
۴,۵۱۱,۳۰۰	۲۸۹,۱۳۴	اصفهان
۱,۰۹۸,۴۸۹	۳۹,۹۰۰	البرز
۸۵۴,۴۷۹	۲۳۷,۵۸۷	ایلام
۱,۱۵۲,۶۵۱	۱۳۵,۹۷۰	بوشهر
۳,۱۳۲,۵۰۷	۱۴۰,۴۸۹	تهران
۳,۲۹۳,۲۲۳	۱۵۹,۷۶۹	جنوب کرمان
۹۷۳,۹۶۱	۱۳۱,۴۴۵	چهارمحال و بختیاری
۶۶۴,۰۳۰	۸۷,۱۰۹	خراسان جنوبی
۴,۷۸۲,۱۵۳	۶۲۰,۷۳۶	خراسان رضوی

۱۰۰۸۶،۹۹۵	۲۵۰،۸۶۲	خراسان شمالی
۱۶،۷۴۹،۳۹۱	۱،۲۰۱،۰۵۸	خوزستان
۲،۰۹۳،۶۱۲	۴۴۴،۸۳۵	زنجان
۸۶۵،۹۰۰	۸۸،۱۱۷	سمنان
۲،۶۳۶،۳۸۰	۱۸۱،۳۳۹	سیستان و بلوچستان
۸،۳۵۷،۰۱۶	۸۵۵،۳۴۱	فارس
۲،۹۰۲،۰۲۴	۲۷۸،۱۷۶	قزوین
۳۹۱،۱۴۶	۴۱،۴۸۳	قم
۲،۲۵۲،۹۳۴	۷۸۲،۸۲۳	کردستان
۱،۵۱۸،۰۲۲	۱۲۳،۶۷۲	کرمان
۳،۹۹۸،۴۳۱	۸۵۹،۲۹۹	کرمانشاه
۵۰۳،۸۸۶	۱۵۸،۶۵۴	کهگیلویه و بویراحمد
۳،۹۱۸،۸۵۵	۶۶۱،۶۳۶	گلستان
۱،۴۹۳،۵۲۴	۲۸۳،۸۷۱	گیلان
۲،۱۱۳،۴۳۹	۵۴۳،۵۹۶	لرستان
۲،۹۸۰،۳۰۲	۴۴۲،۷۲۵	مازندران
۱،۹۱۵،۵۴۲	۳۸۰،۷۶۵	مرکزی
۲،۰۴۳،۸۱۶	۷۲،۲۳۲	هرمزگان
۳،۲۵۰،۲۷۲	۶۱۶،۱۶۹	همدان
۵۹۰،۳۴۵	۲۹،۱۱۰	یزد
۹۱،۷۹۳،۸۸۸	۱۲،۱۹۲،۸۴۶	کشور

مأخذ : آمارنامه کشاورزی مرکز فناوری اطلاعات و ارتباطات وزارت جهاد کشاورزی سال زراعی ۹۹-۹۸

توزیع استانی سطح، تولید محصولات باغبانی کشور در سال ۱۳۹۹

جدول شماره ۲ ((واحد: هکتار/تن))

مساحت و میزان تولید سطح بارور و غیربارور		استان
تولید	سطح	
۱.۲۳۷.۸۸۵	۱۰۲.۸۵۲	آذربایجان شرقی
۱.۵۱۹.۰۴۹	۱۱۷.۸۶۸	آذربایجان غربی
۳۷۱.۹۷۳	۴۱.۱۳۴	اردبیل
۸۸۷.۲۰۳	۸۵.۸۱۹	اصفهان
۵۴۷.۷۳۷	۲۵.۹۴۳	البرز
۱۷.۴۲۴	۵.۹۴۰	ایلام
۳۳۰.۳۲۲	۴۰.۲۷۸	بوشهر
۱.۶۴۲.۲۸۰	۵۰.۸۹۳	تهران
۱.۳۲۱.۱۸۱	۸۵.۸۵۸	جنوب کرمان
۲۳۶.۸۴۹	۴۴.۳۱۳	چهارمحال و بختیاری
۱۵۶.۲۷۸	۹۵.۳۱۳	خراسان جنوبی
۱.۰۷۶.۶۴۹	۳۷۲.۴۳۸	خراسان رضوی
۲۲۸.۹۱۶	۵۲.۲۲۳	خراسان شمالی
۴۰۵.۶۳۱	۵۸.۲۵۵	خوزستان
۴۹۸.۵۷۷	۸۳.۲۸۰	زنجان
۴۶۰.۴۳۶	۶۴.۶۷۷	سمنان
۵۸۷.۹۶۴	۹۹.۷۹۶	سیستان و بلوچستان
۳.۰۶۳.۷۰۳	۳۴۴.۶۵۷	فارس
۶۴۲.۵۹۱	۷۶.۳۱۸	قزوین
۸۷.۱۵۷	۲۲.۶۰۶	قم
۴۴۳.۴۵۹	۵۲.۶۷۰	کردستان

۶۰۴.۴۲۴	۳۱۲.۷۰۵	کرمان
۳۴۶.۶۱۱	۴۷.۸۸۷	کرمانشاه
۲۹۱.۲۸۵	۴۰.۳۷۵	کهگیلویه و بویراحمد
۲۶۶.۲۲۳	۳۳.۹۵۱	گلستان
۶۷۳.۵۶۴	۱۰۸.۳۹۷	گیلان
۳۰۴.۴۱۱	۴۸.۹۷۸	لرستان
۳۰۷۸.۳۱۱	۱۵۱.۰۳۱	مازندران
۵۶۰.۱۳۴	۷۵.۰۲۷	مرکزی
۷۹۸.۳۶۶	۷۵.۴۹۷	هرمزگان
۷۸۸.۵۶۰	۸۰.۶۲۳	همدان
۸۵۲.۷۶۲	۸۲.۶۱۶	یزد
۲۴,۳۵۸,۹۱۵	۲,۹۸۰,۲۱۸	کل کشور

مأخذ : آمارنامه کشاورزی مرکز فناوری اطلاعات و ارتباطات وزارت جهاد کشاورزی سال ۱۳۹۹

فصل اول

حفظ کاربری اراضی کشاورزی

حفظ کاربری اراضی زراعی و باغ‌ها عبارت است از مجموعه اقداماتی که به منظور جلوگیری از تغییر کاربری اراضی یا مقابله و برخورد با تغییر کاربری غیرمجاز اراضی انجام می‌شود.

از جمله وظایف دفتر حفظ کاربری اراضی کشاورزی می‌توان به موارد ذیل اشاره کرد:

۱- پیگیری، هماهنگی، نظارت و اجرای قانون حفظ کاربری اراضی زراعی و باغ‌ها و اصلاحات بعدی و آیین‌نامه اجرایی آن

۲- انجام وظایف و اداره امور دبیرخانه مرکزی نظارت و ارزیابی عملکرد کمیسیون‌های تغییر کاربری

۳- هماهنگی و انجام امور مربوط به دبیرخانه مرکزی تجدید نظر در مجوزهای تغییر کاربری اراضی

۴- پیگیری و نظارت بر فرآیند شناسایی تغییر کاربری‌های غیرمجاز و برخورد با متخلفین از قانون و مقررات حفظ کاربری اراضی زراعی و باغ‌ها

۵- تدوین و بازبینی ضوابط و مقررات مربوط به حوزه حفظ کاربری از جمله مصادیق تغییر کاربری، طرح‌های تغییر فعالیت و بهینه‌سازی تولید بخش کشاورزی موضوع تبصره ۴، فهرست طرح‌های خدمات عمومی و...

۶- نظارت و پیگیری فرآیند تقویم و ارزیابی اراضی زراعی و باغ‌ها موضوع تبصره ۳ الحاقی به ماده ۲ قانون حفظ کاربری اراضی زراعی و باغ‌ها و کمیسیون‌های سه نفره تقویم در مراکز شهرستان‌ها و تدوین و بازبینی ضوابط آن

۷- پیگیری تدوین فرآیندهای دریافت تقاضا، تشکیل و تکمیل پرونده تغییر کاربری اراضی
۸- هماهنگی، پیگیری و هدایت واحدهای استان در نظارت بر نحوه اجرای طرح‌های تغییر کاربری مجاز و فعالیت‌های موضوع تبصره ۴ الحاقی به ماده یک قانون حفظ کاربری اراضی زراعی و باغ‌ها

۹- همکاری در ساماندهی گشت‌های حفاظت از اراضی کشاورزی

- ۱۰- نظارت بر نحوه تشخیص اراضی زراعی و باغ‌ها در خارج از محدوده شهرها، شهرک‌ها و طرح هادی روستاها موضوع تبصره ۲ ماده یک قانون حفظ کاربری اراضی زراعی و باغ‌ها
- ۱۱- پیگیری اهداف و تکالیف مندرج در برنامه اجرایی در نظارت بر مجوزهای صادره و همچنین شناسایی تغییر کاربری‌های غیرمجاز
- ۱۲- انجام هماهنگی و تعامل با نهادها و دستگاههای مؤثر در فرآیند حفظ کاربری اراضی کشاورزی در جهت رفع مشکلات و موانع اجرایی قانون حفظ کاربری
- ۱۳- طراحی فرم‌ها و همکاری در راه‌اندازی بانک اطلاعات مصوبات و مجوزهای کمیسیون‌های تبصره ۱ ماده یک و موافقتنامه‌های موضوع تبصره ۴ ماده یک قانون حفظ کاربری اراضی زراعی و باغ‌ها
- ۱۴- پیگیری امور مربوط به طرح‌های هادی روستایی
- ۱۵- شرکت در جلسات کمیته فنی شورای عالی شهرسازی و معماری ایران و ستاد شهرک‌سازی

توزیع استانی میزان مجوزها و موافقت‌نامه‌های صادره در سال ۱۳۹۹

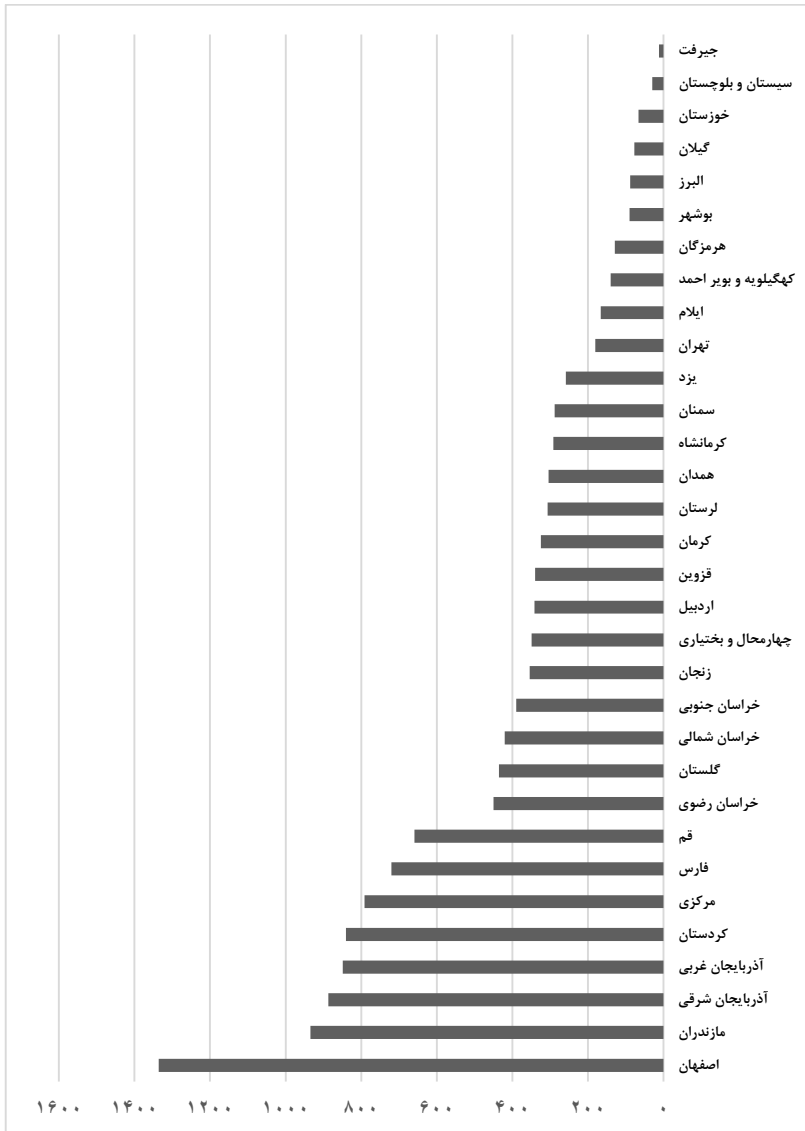
((واحد: مورد/هکتار))

جدول شماره ۳

مجموع		تبصره یک ماده یک معاف از عوارض		تبصره یک ماده یک مشمول عوارض		تبصره چهار ماده یک		استان
		مورد	هکتار	مورد	هکتار	مورد	هکتار	
۲۴۴	۸۸۷	۱۹	۳۵	۱۲۷	۵۱۲	۹۸	۳۴۰	آذربایجان شرقی
۸۰	۸۴۹	۱۰	۱۱	۱۵	۴۵۶	۵۵	۳۸۲	آذربایجان غربی
۸۵	۳۴۱	۹	۳۷	۵۱	۱۸۴	۲۵	۱۲۰	اردبیل
۲۰۹	۱۳۳۶	۱۸	۹	۷	۴۰۵	۱۸۴	۹۲۲	اصفهان
۲۱	۸۸	۱۶	۴	۱	۲۹	۴	۵۵	البرز
۲۷	۱۶۶	۹	۲۲	۴	۷۱	۱۵	۷۳	ایلام
۴۶	۹۰	۱	۳	۱	۹	۴۳	۷۸	بوشهر
۶۲	۱۸۰	۵	۴	۱	۵۶	۵۶	۱۲۰	تهران
۲	۱۲	۰,۴	۳	۰,۲	۵	۱	۴	چیرفت
۵۳	۳۴۹	۴	۱۰	۱	۶۳	۴۸	۲۷۶	چهارمحال و بختیاری
۴۱	۳۹۰	۰,۵	۷	۵	۷۱	۳۶	۳۱۲	خراسان جنوبی
۳۲۷	۴۵۰	۲۰	۱۴	۵۳	۵۵	۲۵۵	۳۸۱	خراسان رضوی
۱۱۴	۴۲۰	۷	۱۱	۳	۲۰۵	۱۰۴	۲۰۴	خراسان شمالی
۲۷	۶۶	۱۸	۲۹	۳	۱۸	۶	۱۹	خوزستان
۷۶	۳۵۴	۳۹	۳۵	۱۴	۲۷۷	۲۲	۴۲	زنجان

۱۷	۲۸۸	۴	۵	۳	۱۴۷	۱۰	۱۳۶	سمنان
۲۸	۳۰	۴	۳	۵	۵	۲۰	۲۲	سیستان و بلوچستان
۱۰۸	۷۲۰	۴۳	۳۸	۱۸	۴۷۳	۴۷	۲۰۹	فارس
۱۶۲	۳۴۰	۶۴	۷۱	۱۲	۱۳۱	۸۵	۱۳۸	قزوین
۱۴۴	۶۵۹	۰	۰	۹۸	۱۱۰	۴۵	۵۴۹	قم
۶۴	۸۴۰	۳۱	۳۰	۲۰	۵۵۲	۱۳	۲۵۸	کردستان
۱۴۴	۳۲۴	۶۲	۷	۴	۸۱	۷۸	۲۳۶	کرمان
۴۱۹	۲۹۱	۳۸۸	۱۰	۱۱	۱۶۴	۲۰	۱۱۷	کرمانشاه
۳۵	۱۴۰	۴	۸	۱۲	۸۰	۱۹	۵۲	کهگیلویه و بویر احمد
۲۰۸	۴۳۵	۳۷	۲۵	۴۵	۱۷۹	۱۲۶	۲۳۱	گلستان
۹	۷۷	۱	۵	۰	۰	۸	۷۲	گیلان
۵۵	۳۰۷	۱۳	۵۲	۱	۱۳۱	۴۰	۱۲۴	لرستان
۱۰۵	۹۳۴	۱۳	۷۸	۳۱	۶۷۰	۶۱	۱۸۶	مازندران
۱۰۳	۷۹۱	۵۴	۲۱	۱۱	۳۲۶	۳۸	۴۴۴	مرکزی
۱۱	۱۲۹	۰٫۵	۹	۳	۴۸	۸	۷۲	هرمزگان
۷۵	۳۰۴	۵۴	۴	۱۲	۲۴۹	۸	۵۱	همدان
۲۳	۲۵۸	۱	۳	۱	۴۴	۲۲	۲۱۱	یزد
۳۱۲۴	۱۲۸۴۵	۹۴۹	۶۰۳	۵۷۴	۵۸۰۶	۱۶۰۱	۶۴۳۶	کشور

نمودار شماره ۱: تعداد مجوزهای تبصره یک و موافقتنامه‌های تبصره چهار ماده یک در سال ۱۳۹۹ در کشور



درصد مساحت مجوزها و موافقتنامه‌های صادر شده در سال ۱۳۹۹

((واحد: هکتار))

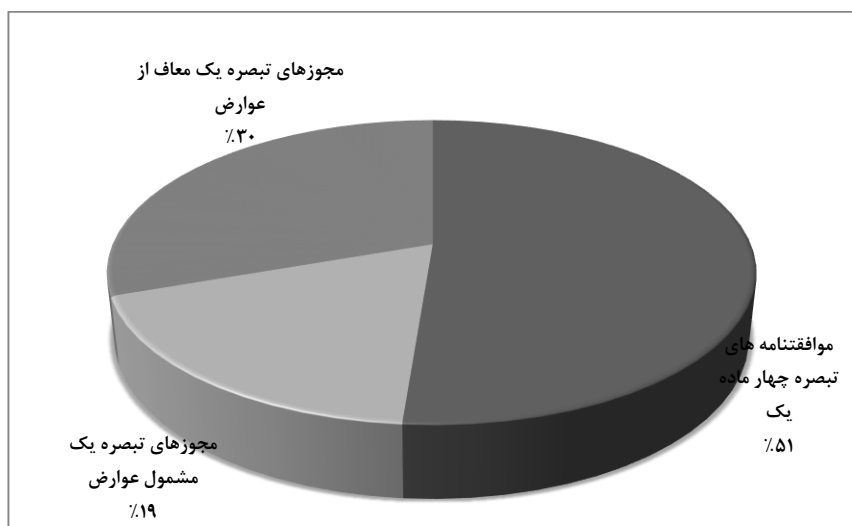
جدول شماره ۴

عنوان	موافقتنامه‌های تبصره چهار ماده یک	مجوزهای تبصره یک ماده یک مشمول عوارض	مجوزهای تبصره یک ماده یک معاف از عوارض	کل
هکتار	۱۶۰۱	۵۷۴	۹۴۹	۳۱۲۴
درصد	۵۱	۱۹	۳۰	۱۰۰

نمودار شماره ۲: درصد توزیع مساحت مجوزهای تبصره یک

ماده یک و موافقتنامه‌های تبصره چهار ماده یک در

سال ۱۳۹۹



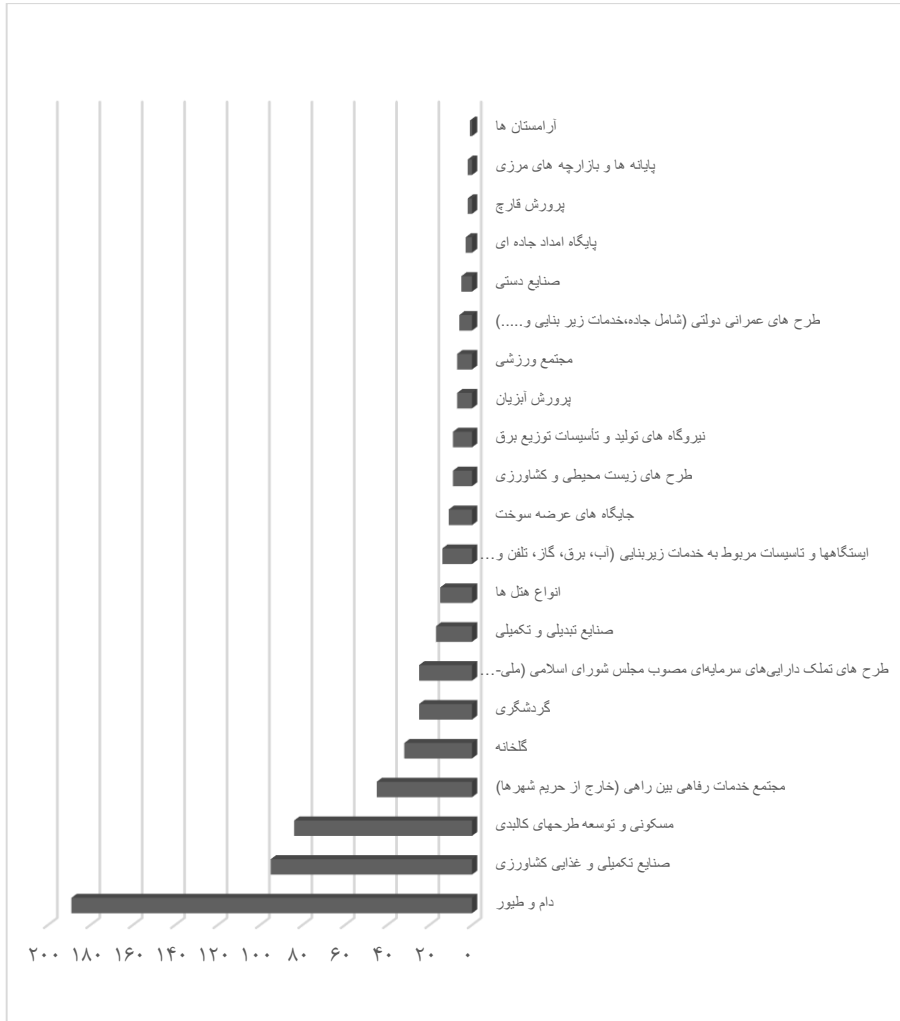
توزیع تعداد مجوزهای صادره تبصره یک ماده یک معاف از عوارض از منظر نوع گروه طرح در سال ۱۳۹۹

((واحد: مورد/ هکتار))

جدول شماره ۵

هکتار	مورد	گروه طرح
۱۱۵	۱۸۹	دام و طیور
۴۶	۹۵	صنایع تکمیلی و غذایی کشاورزی
۵	۸۴	مسکونی و توسعه طرحهای کالبدی
۷۲	۴۵	مجتمع خدمات رفاهی بین راهی (خارج از حریم شهرها)
۴۰	۳۲	گلخانه
۷۸	۲۵	گردشگری
۴۶۸	۲۵	طرح های تملک دارایی های سرمایه ای مصوب مجلس شورای اسلامی (ملی- استانی) دارای موافقت نامه با سازمان برنامه و بودجه
۷	۱۷	صنایع تبدیلی و تکمیلی
۲۴	۱۵	انواع هتل ها
۸	۱۴	ایستگاهها و تاسیسات مربوط به خدمات زیربنایی (آب، برق، گاز، تلفن و فاضلاب)
۳	۱۱	جایگاه های عرضه سوخت
۸	۹	طرح های زیست محیطی و کشاورزی
۴۸	۹	نیروگاه های تولید و تأسیسات توزیع برق
۲	۷	پرورش آبزیان
۱۹	۷	مجتمع ورزشی
۴	۶	طرح های عمرانی دولتی (شامل جاده، خدمات زیر بنایی و.....)
۰.۴	۵	صنایع دستی
۰.۵	۳	پایگاه امداد جاده ای
۲	۲	پرورش قارچ
۰.۴	۲	پایانه ها و بازارچه های مرزی
۰.۱	۱	آرامستان ها

نمودار شماره ۳: توزیع نوع گروه طرح و تعداد مجوزهای صادره تبصره یک ماده یک معاف از عوارض در سال ۱۳۹۹



توزیع تعداد مجوزهای صادره تبصره یک ماده یک

مشمول عوارض از منظر نوع گروه طرح در سال ۱۳۹۹

(واحد: مورد/هکتار))

جدول شماره ۶

هکتار	مورد	گروه طرح
۱۷	۴۵۱۷	اتاق کارگری و نگهبانی باغ
۲۲	۶۱۰	مسکونی و توسعه طرح‌های کالبدی(الحاق موردی)
۷	۲۰۶	مستحذات براساس حکم قطعی قضایی
۱۲۵	۱۴۷	صنایع غیرکشاورزی
۱۳۶	۷۹	گردشگری
۷۷	۶۳	طرح‌های معدنی
۱۵	۴۴	بازارچه‌ها، فروشگاه‌ها، نمایندگی‌ها و نمایشگاه‌ها
۲۵	۴۴	کارگاه‌ها
۱۲	۴۲	خدمات انبارداری
۷	۱۹	پارکینگ‌ها، تیرپارک‌ها، راه‌ها و پایانه‌ها
۱۷	۱۷	مجتمع خدمات رفاهی بین راهی
۳	۶	مرکز بهداشتی درمانی
۴	۵	ورزشگاه‌ها
۱۰۷	۴	شرکت شهرک‌های صنعتی
۰,۲	۳	نیروگاه‌ها و ایستگاه‌ها

نمودار شماره ۴: توزیع نوع گروه طرح و تعداد مجوزهای صادره تبصره یک ماده یک مشمول عوارض در سال ۱۳۹۹

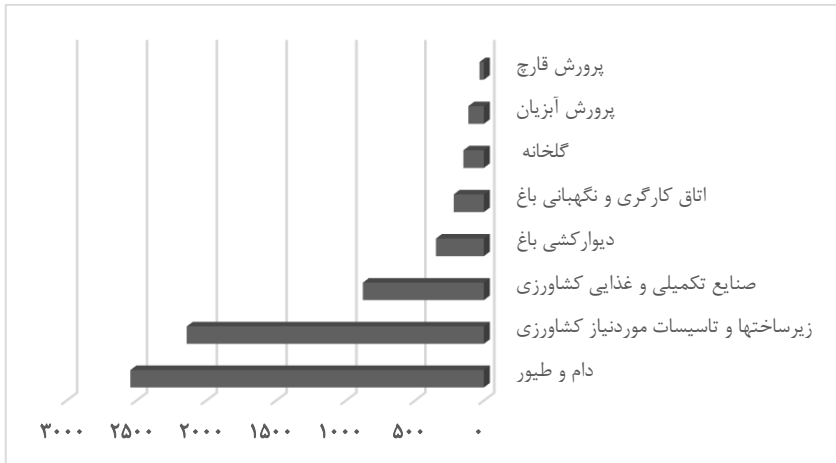


**توزیع تعداد موافقتنامه‌های صادره تبصره چهار ماده یک
از منظر نوع گروه طرح در سال ۱۳۹۹**

جدول شماره ۷ (واحد: مورد/هکتار)

هکتار	مورد	گروه طرح
۱۰۰۶	۲۵۴۴	دام و طیور
۵۴	۲۱۴۰	زیرساختها و تاسیسات موردنیاز کشاورزی
۳۵۵	۸۷۸	صنایع تکمیلی و غذایی کشاورزی
۱۳	۳۴۸	دیوارکشی باغ
۱	۲۱۹	اتاق کارگری و نگهداری باغ
۱۲۱	۱۴۹	گلخانه
۲۹,۵	۱۱۳	پرورش آبزیان
۱۵	۳۲	پرورش قارچ

**نمودار شماره ۵: توزیع نوع گروه طرح و تعداد
موافقتنامه‌های صادره تبصره چهار ماده یک در سال ۱۳۹۹**



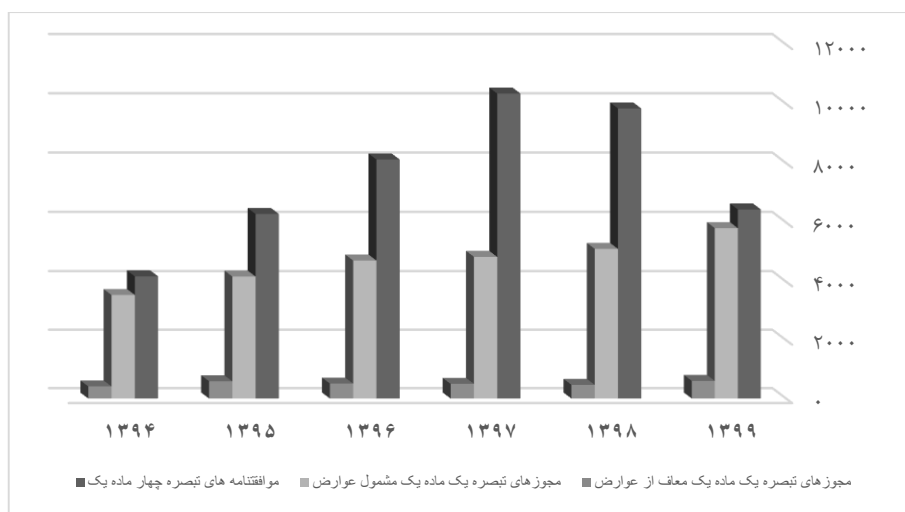
توزیع مجوز / موافقتنامه های صادره هولوگرام های
 طی سالهای ۱۳۹۹-۱۳۹۴

((واحد: مورد/ هکتار))

جدول شماره ۸

۱۳۹۹	۱۳۹۸	۱۳۹۷	۱۳۹۶	۱۳۹۵	۱۳۹۴	واحد	نوع مجوز
۶۴۳۶	۹۸۴۲	۱۰۳۴۵	۸۱۲۱	۶۲۸۳	۴۱۸۰	مورد	موافقتنامه های تبصره چهار ماده یک
۱۶۰۱	۳۷۱۵	۴۶۳۴	۳۲۶۵	۳۰۵۰	۲۵۸۱	هکتار	
۵۸۰۶	۵۱۰۶	۴۸۳۷	۴۷۱۳	۴۱۷۳	۳۵۴۷	مورد	مجوزهای تبصره یک ماده یک مشمول عوارض
۵۷۴	۶۱۵	۷۳۱	۶۹۶	۴۳۱	۳۵۲	هکتار	
۶۰۳	۴۶۸	۵۰۲	۵۱۱	۵۹۱	۴۱۵	مورد	مجوزهای تبصره یک ماده یک معاف از عوارض
۹۴۹	۱۱۵۰	۱۳۴۹	۱۵۷۲	۱۲۵۱	۴۱۵	هکتار	

نمودار شماره ۶: توزیع تعداد و نوع مجوزهای صادره طی سالهای ۱۳۹۹-۱۳۹۴



میزان نظارت بر طرحهای تبصره یک ماده یک و موافقتنامههای تبصره چهار ماده یک طی سالهای ۹۹-۱۳۷۴ در کشور

جدول شماره ۹ (واحد: مورد))

جمع	دوره زمانی(سال)								عنوان فعالیت
	۹۹	۹۸	۹۷	۹۶	۹۵	۹۴	۹۳	۷۴-۹۲	
۲۷۶۸۴۱	۱۶۱۵۱	۱۵۴۴۷	۱۸۶۷۱	۱۷۹۰۹	۱۶۹۴۷	۱۷۲۳۰	۱۷۱۶۸	۱۵۷۱۲۰	نظارت بر طرحهای تبصره یک ماده یک
۲۹۴۹۱۵	۲۸۱۵۱	۲۳۷۰۲	۲۷۳۷۸	۲۷۳۲۷	۲۷۱۴۶	۲۵۲۶۶	۲۵۷۴۴	۱۱۰۱۰۱	نظارت بر طرحهای تبصره چهار ماده یک

توزیع استانی میزان نظارت بر طرحهای تبصره یک ماده یک و طرحهای

تبصره چهار ماده یک در سال ۱۳۹۹

((واحد: مورد/ هکتار))

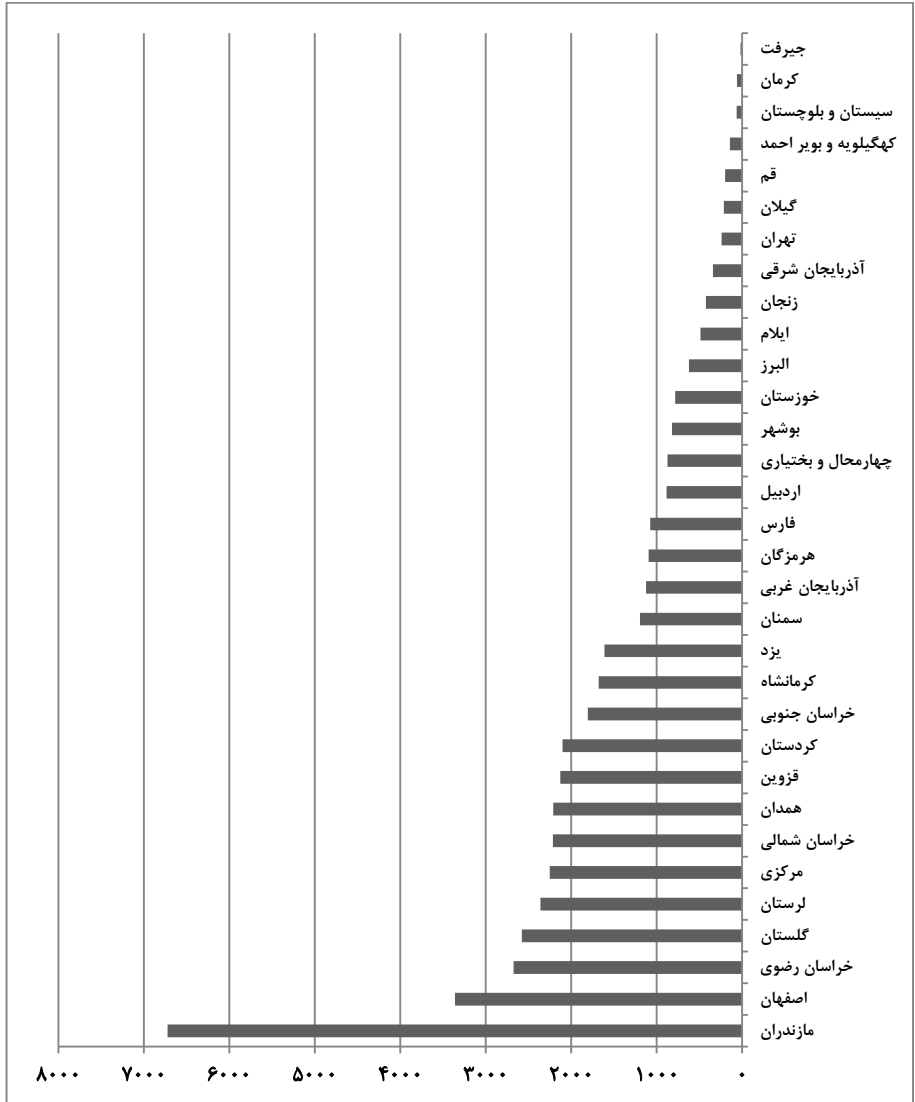
جدول شماره ۱۰

مجموع		نظارت تبصره چهار ماده یک		نظارت تبصره یک ماده یک		استان
مورد	هکتار	مورد	هکتار	مورد	هکتار	
۹۷	۳۳۹	۷۲	۱۸۸	۲۵	۱۵۱	آذربایجان شرقی
۳۰۳	۱۱۲۲	۱۹۹	۵۳۱	۱۰۴	۵۹۱	آذربایجان غربی
۴۸۵	۸۸۳	۱۷۹	۴۸۵	۳۰۶	۳۹۸	اردبیل
۱۵۸۲	۳۳۶۰	۱۱۹۷	۲۰۷۱	۳۸۵	۱۲۸۹	اصفهان
۵۷۱	۶۲۲	۳۵۸	۴۰۸	۲۱۳	۲۱۴	البرز
۱۸۳	۴۸۷	۱۰۳	۳۳۰	۷۹	۱۵۷	ایلام
۵۹۶	۸۱۸	۵۴۷	۶۹۹	۵۰	۱۱۹	بوشهر

۴۸۴	۲۳۷	۲۷۷	۲۲۶	۲۰۷	۱۱	تهران
۱	۱۶	۱	۷	۰,۴	۹	جیرفت
۶۶	۸۷۱	۳۶	۴۷۶	۲۹	۳۹۵	چهارمحال و بختیاری
۵۴۰	۱۸۰۳	۴۷۹	۱۵۸۸	۶۱	۲۱۵	خراسان جنوبی
۱۲۸۵	۲۶۷۳	۹۲۹	۲۱۳۶	۳۵۶	۵۳۷	خراسان رضوی
۴۹۰	۲۲۱۳	۳۸۱	۱۴۴۶	۱۰۹	۷۶۷	خراسان شمالی
۸۰۳	۷۸۰	۴۸۷	۵۸۸	۳۱۶	۱۹۲	خوزستان
۴۳۵	۴۲۲	۳۸۹	۲۲۰	۴۶	۲۰۲	زنجان
۵۱۵	۱۱۹۵	۵۰۲	۸۴۴	۱۳	۳۵۱	سمنان
۵۵	۶۳	۲۱	۴۲	۳۴	۲۱	سیستان و بلوچستان
۳۷۹	۱۰۷۳	۲۰۸	۵۵۴	۱۷۰	۵۱۹	فارس
۱۸۴۳	۲۱۲۸	۹۹۳	۱۲۳۸	۸۴۹	۸۹۰	قزوین
۱۷	۱۹۷	۱۴	۱۶۲	۲	۳۵	قم
۲۸۷	۲۱۰۰	۱۵۴	۱۰۰۰	۱۳۲	۱۱۰۰	کردستان
۲	۶۰	۲	۴۲	۱	۱۸	کرمان
۱۱۰۵	۱۶۷۶	۸۵۳	۱۲۳۵	۲۵۲	۴۴۱	کرمانشاه
۲۸	۱۴۰	۱۸	۶۵	۱۰	۷۵	کهگیلویه و بویر احمد
۱۵۸۰	۲۵۷۸	۸۰۳	۱۴۲۷	۷۷۷	۱۱۵۱	گلستان
۶۶	۲۱۱	۶۰	۱۳۴	۶	۷۷	گیلان
۱۳۳۷	۲۳۵۷	۸۶۷	۱۶۰۰	۴۷۰	۷۵۷	لرستان
۱۹۹۰	۶۷۲۲	۸۲۹	۳۳۱۵	۱۱۶۱	۳۴۰۷	مازندران
۱۲۴۰	۲۲۵۰	۳۴۰	۱۷۰۰	۹۰۰	۵۵۰	مرکزی
۶۹۷	۱۰۹۴	۵۸۱	۷۹۵	۱۱۵	۲۹۹	هرمزگان
۱۳۷۴	۲۲۱۰	۶۸۳	۱۳۱۱	۶۹۱	۸۹۹	همدان
۲۱۸	۱۶۰۹	۱۶۱,۰	۱۲۸۸	۵۷	۳۲۱	یزد
۲۰۶۵۲	۴۴۳۰۹	۱۲۷۲۳	۲۸۱۵۱	۷۹۲۹	۱۶۱۵۸	کشور

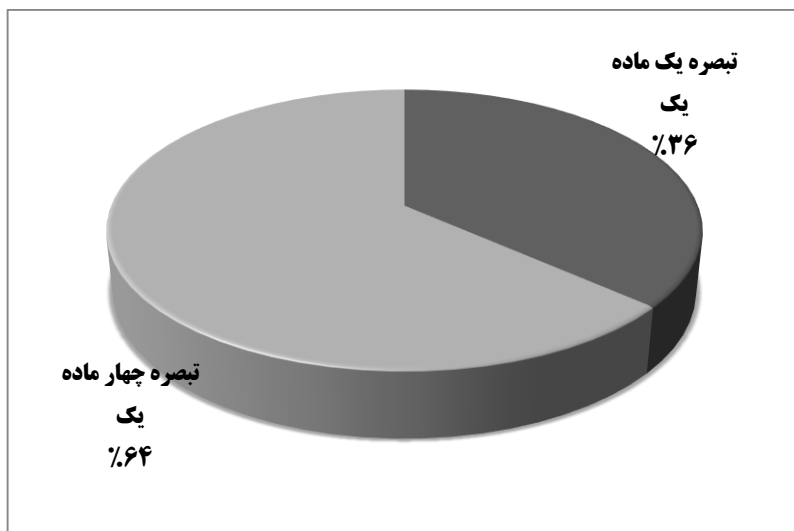
نمودار شماره ۷: توزیع استانی مجموع نظارت‌های تبصره یک ماده

یک و موافقتنامه‌های تبصره چهار ماده یک در سال ۱۳۹۹



نمودار شماره ۸: درصد توزیع تعداد نظارت‌های تبصره یک و چهار ماده یک در سال

۱۳۹۹



میزان شناسایی تغییر کاربری غیرمجاز طی سال‌های ۹۹-۱۳۷۴

((واحد: مورد/ هکتار))

جدول شماره ۱۱

جمع	دوره زمانی (سال)								واحد	عنوان فعالیت
	۹۹	۹۸	۹۷	۹۶	۹۵	۹۴	۹۳	۷۴-۹۲		
۳۴۸۷۷۴	۷۸۹۸	۴۲۸۷۳	۴۴۲۸۹	۳۵۳۶۹	۳۲۴۲۲	۳۰۳۳۶	۱۴۴۴۱	۶۸۸۷۶	مورد	شناسایی تغییر کاربری غیرمجاز
۶۶۹۴۳	۴۴۲۶	۲۴۶۴	۳۰۶۷	۲۲۸۷	۳۷۸۷	۶۷۶۰	۷۸۴۳	۳۶۳۰۹	هکتار	

تفکیک استانی میزان شناسایی تغییر کاربری غیرمجاز در سال ۱۳۹۹

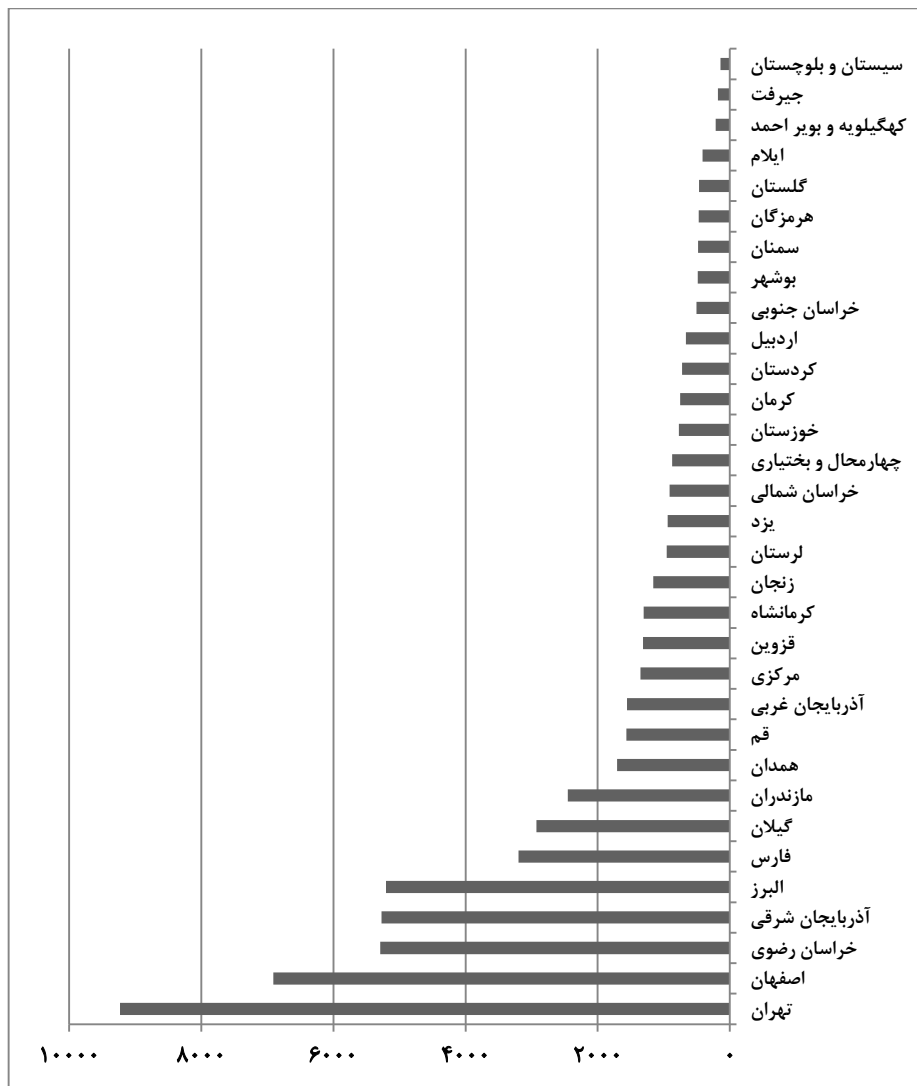
((واحد: مورد / هکتار))

جدول شماره ۱۲

شناسایی تغییر کاربری غیرمجاز		استان
هکتار	مورد	
۲۱۳	۵۲۷۲	آذربایجان شرقی
۳۶	۱۵۵۷	آذربایجان غربی
۳۴	۶۶۴	اردبیل
۱۰۷	۶۹۰۷	اصفهان
۳۲۲	۵۲۰۵	البرز
۲۸	۴۱۵	ایلام

۳۰	۴۸۴	بوشهر
۷۵۲	۹۲۲۹	تهران
۷	۱۷۹	چیرفت
۵۰	۸۷۴	چهارمحال و بختیاری
۵	۵۰۶	خراسان جنوبی
۱۱۱	۵۲۹۱	خراسان رضوی
۲۶	۹۱۰	خراسان شمالی
۹۶	۷۷۱	خوزستان
۶۱	۱۱۵۹	زنجان
۸	۴۸۱	سمنان
۰	۱۴۴	سیستان و بلوچستان
۱۵۵۹	۳۱۹۷	فارس
۴۶	۱۳۱۳	قزوین
۱۳	۱۵۶۶	قم
۱۱	۷۲۱	کردستان
۸۰	۷۵۴	کرمان
۸۰	۱۳۰۴	کرمانشاه
۴۲	۲۱۵	کهگیلویه و بویراحمد
۲۸	۴۶۹	گلستان
۲۲۲	۲۹۲۹	گیلان
۹۴	۹۵۴	لرستان
۲۲۸	۲۴۵۵	مازندران
۱۸	۱۳۵۵	مرکزی
۶۴	۴۷۲	هرمزگان
۴۶	۱۷۰۵	همدان
۸	۹۴۱	یزد
۴۴۲۶	۶۰۳۹۸	کشور

نمودار شماره ۹: توزیع استانی تعداد شناسایی
تغییر کاربری غیرمجاز در سال ۱۳۹۹



فصل دوم

واگذاری و توسعه اراضی

از جمله وظایف دفتر واگذاری اراضی کشاورزی می‌توان به موارد ذیل اشاره کرد:

۱. مسئولیت پیگیری، هماهنگی، نظارت و اجرای لایحه قانونی اصلاح لایحه قانونی واگذاری و احیای اراضی در حکومت جمهوری اسلامی ایران
۲. مسئولیت برنامه‌ریزی هماهنگی، نظارت و اجرای آیین‌نامه اجرایی لایحه قانونی اصلاح لایحه قانونی واگذاری و احیای اراضی
۳. مسئولیت هماهنگی و اجرای واگذاری‌های موضوع ماده ۷۵ و فروش اراضی موضوع ماده ۸۴ قانون وصول برخی از درآمدهای دولت
۴. مسئولیت انجام وظایف مربوط به مستندسازی و تعیین اموال غیر منقول دستگاه‌های اجرایی موضوع ماده ۶۹ قانون تنظیم بخشی از مقررات مالی دولت در حیطه وظایف و اختیارات سازمان امور اراضی
۵. مسئولیت پیگیری، هماهنگی و اجرای تکالیف وزارت جهاد کشاورزی در خصوص ایجاد و توسعه شهرک‌های صنعتی خصوصی موضوع ماده ۱۱۱ قانون تنظیم بخشی از مقررات مالی دولت و احداث و توسعه شهرک‌های صنعتی دولتی موضوع قانون راجع به تأسیس شرکت شهرک‌های صنعتی ایران
۶. مسئولیت برنامه‌ریزی، هماهنگی و اجرای دستورالعمل اصلاحی ضوابط واگذاری اراضی منابع ملی و دولتی برای طرح‌های کشاورزی و غیرکشاورزی
۷. مسئولیت پیگیری و اجرای تکالیف مندرج در مواد ۱۴، تبصره ۲ ماده ۱۶۳، بند ب ماده ۱۹۴ و ماده ۲۰۴ مبنی بر واگذاری اراضی به طرح‌های تربیت بدنی، گردشگری، توسعه پایانه‌های حمل و نقل، ایجاد و توسعه جایگاه‌های سوخت، حمایت از گسترش کشاورزی صنعتی و صنایع روستایی و تقویت معیشت مرزنشینان
۸. مسئولیت تهیه و بازیابی طرح‌های جامع توسعه کشاورزی
۹. مسئولیت انجام وظایف تدوین و بازبینی ضوابط و دستورالعمل‌های مربوط به حوزه واگذاری اراضی
۱۰. مسئولیت انجام وظایف دبیرخانه ستاد مرکزی هیات‌های هفت نفره واگذاری و احیا اراضی

میزان واگذاری اراضی به طرح‌های کشاورزی ، وابسته به کشاورزی و
غیرکشاورزی طی سالهای ۹۹-۱۳۵۹

((واحد: هکتار))

جدول شماره ۱۳

جمع	دوره زمانی								عناوین فعالیتها
	۹۹	۹۸	۹۷	۹۶	۹۵	۹۴	۹۳	۵۹-۹۲	
۲۱۴۵۵۸۵	۴۷۹۳	۱۰۴۲۹	۱۴۹۴۱	۱۲۹۳۸	۱۰۷۷۶	۱۰۴۷۴	۱۶۰۸۲	۲۰۶۵۱۵۱	واگذاری به طرح‌های کشاورزی و وابسته
۹۸۱۱۵۵	۲۱۷۰	۱۳۳۷	۲۰۸۱	۵۸۳۸	۸۵۰۰	۱۰۷۱۵	۷۸۹۹	۹۴۲۷۲۵	واگذاری به طرح‌های غیرکشاورزی

میزان نظارت بر اراضی واگذار شده طی سالهای ۹۹-۱۳۵۹

((واحد: مورد))

جدول شماره ۱۴

جمع	دوره زمانی								عناوین فعالیتها
	۹۹	۹۸	۹۷	۹۶	۹۵	۹۴	۹۳	۵۹-۹۲	
۵۴۳۴۱۲	۱۳۴۲۲	۹۴۴۳	۴۱۳۰۹	۵۱۴۰۲	۴۰۶۷۸	۴۲۹۶۲	۳۷۱۰۴	۳۰۶۰۹۲	نظارت بر اراضی واگذار شده

میزان لغو قرارداد و خلع ید صورت گرفته طی سال های ۹۹-۱۳۸۵

((واحد: مورد/ هکتار))

جدول شماره ۱۵

جمع	دوره زمانی									واحد	عناوین فعالیت ها
	۹۹	۹۸	۹۷	۹۶	۹۵	۹۴	۹۳	۹۲	۸۵-۹۱		
۶۳۹۱	۱۸۵	۳۳	۱۱۲	۳۰۴	۲۷۶	۲۵۲	۳۲۷	۴۶۸	۴۴۴	مورد	لغو قرارداد
۱۰۳۷۵۶	۱۲۵۳	۱۷	۵۴۲	۱۴۹۵	۱۵۹۱	۲۱۲۰	۲۱۸۰	۴۴۲۸	۸۹۱۳۰	هکتار	
۴۴۳۹	۱۳۱	۶۹	۵۶	۵۰۶	۵۲۳	۵۸۲	۲۸۵	۵۷۵	۱۷۱۲	مورد	خلع ید

میزان واگذاری اراضی به طرح‌های کشاورزی و غیرکشاورزی طی

سال‌های ۹۹-۱۳۸۵

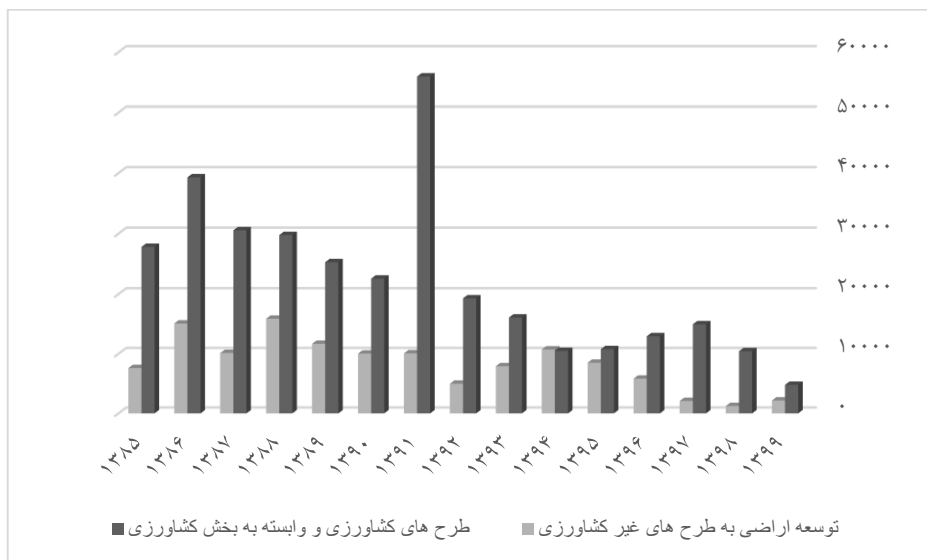
((واحد: مورد/ هکتار))

جدول شماره ۱۶

طرح‌های غیرکشاورزی		طرح‌های کشاورزی و وابسته به کشاورزی		سال
مورد	هکتار	مورد	هکتار	
۶۶۱	۷۵۹۹	۱۳۶۳	۲۷۸۰۵	۱۳۸۵
۱۴۵۹	۱۵۰۷۳	۳۰۰۷	۳۹۳۰۱	۱۳۸۶
۱۲۳۷	۱۰۱۲۲	۲۴۷۳	۳۰۵۵۳	۱۳۸۷
۱۲۲۵	۱۵۸۷۷	۳۴۶۵	۲۹۷۶۲	۱۳۸۸
۱۳۱۰	۱۱۶۶۴	۳۵۶۹	۲۵۲۸۱	۱۳۸۹
۱۰۱۵	۱۰۰۲۵	۳۵۰۲	۲۲۵۵۹	۱۳۹۰
۸۰۸	۱۰۰۷۰	۶۷۷۵	۵۵۹۶۹	۱۳۹۱
۷۳۳	۴۹۶۱	۳۳۰۰	۱۹۳۰۰	۱۳۹۲
۵۴۸	۷۸۹۹	۳۸۹۱	۱۶۰۸۳	۱۳۹۳
۵۵۰	۱۰۷۱۵	۱۸۰۱	۱۰۴۷۴	۱۳۹۴
۶۰۳	۸۵۰۰	۱۵۳۳	۱۰۷۷۶	۱۳۹۵
۶۷۹	۵۸۲۸	۱۹۲۸	۱۲۹۳۸	۱۳۹۶
۲۶۴	۲۰۸۱	۱۰۰۸	۱۴۹۴۱	۱۳۹۷
۲۶۴	۱۲۳۷	۹۹۷	۱۰۴۲۹	۱۳۹۸
۲۳۳	۲۱۷۰	۹۳۶	۴۷۹۳	۱۳۹۹
۱۱۵۸۹	۱۲۳۸۲۲	۳۹۵۴۸	۳۳۰۹۶۴	جمع

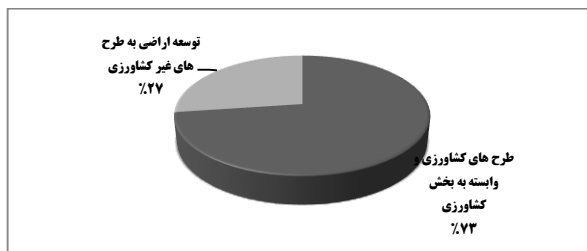
نمودار شماره ۱۰: توزیع مساحت واگذاری اراضی (کشاورزی و وابسته به کشاورزی /

غیرکشاورزی) طی سال‌های ۱۳۸۵-۱۳۹۹



نمودار شماره ۱۱: درصد توزیع مساحت واگذاری اراضی (کشاورزی و وابسته به بخش کشاورزی،

غیرکشاورزی) طی سال‌های ۹۹-۱۳۸۵



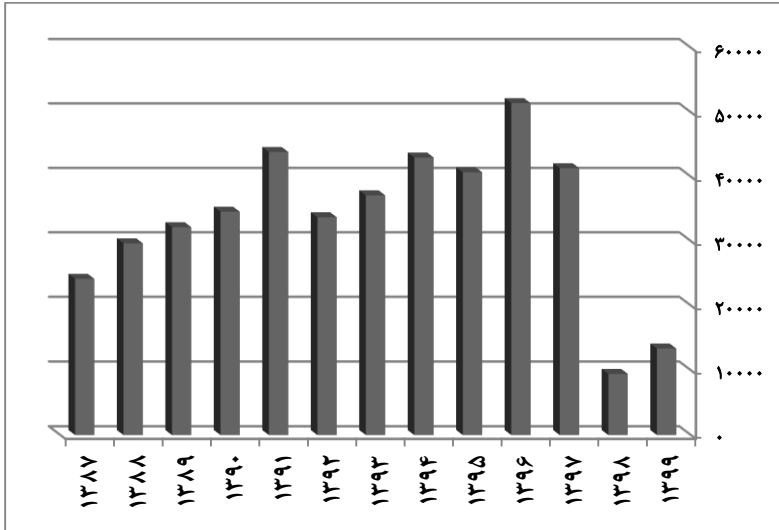
میزان نظارت بر اراضی واگذار شده طی سال‌های ۹۹-۱۳۸۷

((واحد: مورد / هکتار))

جدول شماره ۱۷

نظارت بر اراضی واگذار شده		سال
هکتار	مورد	
۲۶۱۴۱۳	۲۴۱۴۷	۱۳۸۷
۳۳۵۷۶۹	۲۹۶۵۶	۱۳۸۸
۳۳۴۶۶۳	۳۲۱۵۲	۱۳۸۹
۴۱۱۰۵۲	۳۴۵۵۳	۱۳۹۰
۳۸۳۶۴۹	۴۳۸۲۹	۱۳۹۱
۳۲۹۷۹۸	۳۳۷۰۵	۱۳۹۲
۴۱۲۷۴۶	۳۷۱۰۴	۱۳۹۳
۶۲۰۵۷۷	۴۲۹۶۲	۱۳۹۴
۱۰۲۵۳۳۱	۴۰۶۷۸	۱۳۹۵
۶۰۰۳۱۵	۵۱۴۰۲	۱۳۹۶
۶۱۴۹۳۱	۴۱۳۰۹	۱۳۹۷
۱۲۰۵۳۶	۹۴۴۳	۱۳۹۸
۱۷۶۰۱۰	۱۳۴۲۲	۱۳۹۹
۵۶۲۶۷۹۰	۴۳۴۳۶۲	کل

نمودار شماره ۱۲: توزیع تعداد نظارت بر اراضی واگذار شده طی سال‌های ۹۹-۱۳۸۷

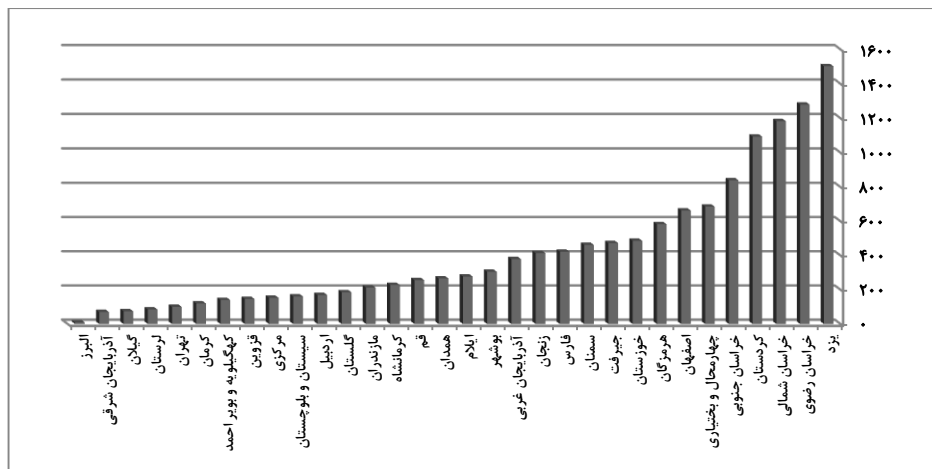


میزان نظارت بر اراضی واگذار شده در سال ۱۳۹۹
جدول شماره ۱۸ ((واحد: مورد / هکتار))

نظارت بر اراضی واگذار شده		استان
هکتار	مورد	
۱۰۰۴	۷۰	آذربایجان شرقی
۲۶۸۸	۳۷۹	آذربایجان غربی
۳۶۲۲	۱۶۹	اردبیل
۳۷۸۹	۶۶۳	اصفهان
۱۷	۹	البرز
۴۰۰۸	۲۷۷	ایلام
۶۳۳۴	۳۰۵	بوشهر

۱۲۰۸	۱۰۰	تهران
۴۹۲۶	۴۷۳	جیرفت
۶۵۱۸	۶۸۶	چهارمحال و بختیاری
۶۰۷۹	۸۴۰	خراسان جنوبی
۲۸۰۸۷	۱۲۷۹	خراسان رضوی
۸۷۸۴	۱۱۸۳	خراسان شمالی
۴۹۷۴۵	۴۸۶	خوزستان
۴۹۲۱	۴۱۴	زنجان
۲۰۰۲	۴۶۲	سمنان
۱۵۵۹	۱۶۱	سیستان و بلوچستان
۴۶۱۹	۴۲۲	فارس
۳۵۹۵	۱۴۶	قزوین
۲۴۳۹	۲۵۶	قم
۲۷۲۵	۱۰۹۳	کردستان
۱۰۳۰	۱۲۰	کرمان
۹۵۸	۲۲۸	کرمانشاه
۴۳۷	۱۴۰	کهگیلویه و بویر احمد
۳۲۶۵	۱۸۵	گلستان
۳۸۷	۷۴	گیلان
۲۷۷	۸۵	لرستان
۵۷۱	۲۱۳	مازندران
۶۷۸	۱۵۳	مرکزی
۵۵۳۹	۵۸۳	هرمزگان
۲۷۵۴	۲۶۶	همدان
۱۱۴۴۳	۱۵۰۲	یزد
۱۷۶۰۱۰	۱۳۴۲۲	کشور

نمودار شماره ۱۳: توزیع تعداد نظارت بر اراضی واگذار شده در سال ۱۳۹۹



توزیع استانی میزان واگذاری اراضی در سال ۱۳۹۹ جهت طرح‌های

کشاورزی و وابسته به کشاورزی جدول شماره ۱۹ (واحد: مورد/هکتار))

مجموع		واگذاری اراضی به طرح های وابسته به کشاورزی		واگذاری اراضی به طرح های کشاورزی		استان
هکتار	مورد	هکتار	مورد	هکتار	مورد	
۹۴	۵	۲,۵	۳	۹۲	۲	آذربایجان شرقی
۶	۸	۱,۸	۶	۴	۲	آذربایجان غربی
۶,۶	۲	۶,۶	۲	۰	۰	اردبیل
۲۱۴	۱۲۴	۱۶	۱۱۸	۱۹۹	۶	اصفهان
۰	۰	۰	۰	۰	۰	البرز
۶۰,۴	۲۶	۴	۱۹	۶۰,۰	۷	ایلام
۴۲۷	۲۴	۴۰,۰	۱۹	۲۷	۵	بوشهر

۳	۱	۳	۱	۰	۰	تهران
۲۰,۹	۵	۲۰,۴	۳	۰,۵	۲	چیرفت
۶۱	۵۱	۱۳	۳۴	۴۹	۱۷	چهارمحال وبختیاری
۳۵۶	۲۰۰	۱۶۵	۱۹۲	۱۹۱	۸	خراسان جنوبی
۱۱۸	۱۰	۴۰	۵	۷۸	۵	خراسان رضوی
۱۲	۴۲	۹	۴۱	۳	۱	خراسان شمالی
۴۷۰	۳۵	۳۱۰	۲۲	۱۶۰	۱۳	خوزستان
۹	۱۲	۳	۹	۵	۳	زنجان
۷۳	۴۸	۶۵	۴۶	۸	۲	سمنان
۴۴	۱۲	۹,۸	۸	۳۴	۴	سیستان و بلوچستان
۷	۱۱	۲,۹	۸	۵	۳	فارس
۳۵۸	۱۸	۱۱	۳	۳۴۸	۱۵	قزوین
۱۰	۴	۴	۲	۶	۲	قم
۱۳۵	۵۷	۴	۱۷	۱۳۱	۴۰	کردستان
۱۰۶	۱۳	۵	۱۰	۱۰۱	۳	کرمان
۷	۷	۱	۶	۶	۱	کرمانشاه
۱۵	۲۴	۳	۱۹	۱۲	۵	کهگیلویه و بویراحمد
۳۱۴	۱۴	۲۹۴	۵	۲۰	۹	گلستان
۳	۲	۰	۰	۳	۲	گیلان
۳۵	۲۶	۳	۱۰	۳۲	۱۶	لرستان
۳	۳	۲,۹	۳	۰	۰	مازندران
۱۲	۹	۱۰,۷	۸	۱	۱	مرکزی
۱۰۳۳	۸۵	۲۲	۴۵	۱۰۱۱	۴۰	هرمزگان
۱۹۳	۸	۱۲۵	۷	۶۸	۱	همدان
۴۰	۵۰	۳۹,۷	۵۰	۰	۰	یزد
۴۷۹۳	۹۳۶	۱۵۹۹	۷۲۱	۳۱۹۳	۲۱۵	کشور

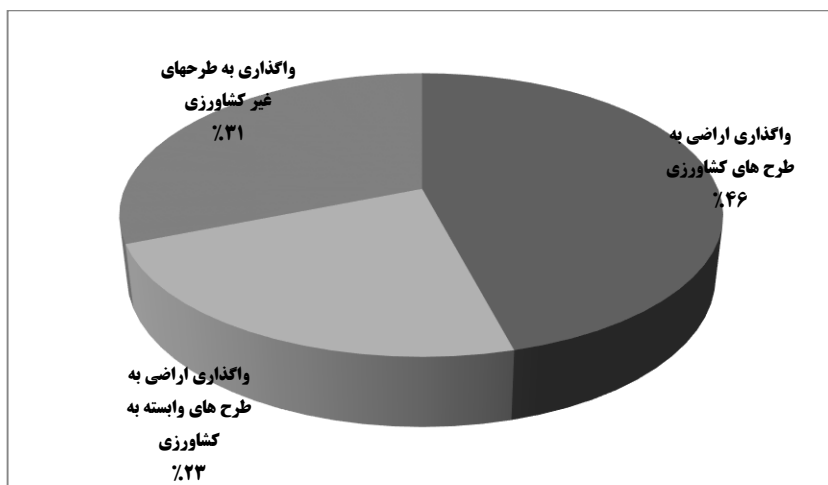
توزیع استانی میزان واگذاری اراضی جهت طرح‌های غیرکشاورزی در سال ۱۳۹۹

جدول شماره ۲۰ ((واحد: مورد / هکتار))

واگذاری به طرح‌های غیرکشاورزی		استان
مورد	هکتار	
۳	۳	آذربایجان شرقی
۵۷	۵	آذربایجان غربی
۳	۱	اردبیل
۵۱	۱۲	اصفهان
۰	۰	البرز
۰	۰	ایلام
۱۲	۲	بوشهر
۵	۱	تهران
۲۴	۱۱	چیرفت
۵۲	۸	چهارمحال و بختیاری
۷۲	۱۵	خراسان جنوبی
۷۲	۱۲	خراسان رضوی
۶۱	۱۳	خراسان شمالی
۱۶۵	۴	خوزستان
۲	۳	زنجان
۴۱	۹	سمنان
۴۵	۸	سیستان و بلوچستان
۲۰۹	۸	فارس
۴۶	۶	قزوین
۶	۲	قم
۲۹۰	۱۸	کردستان

۲۴	۳	کرمان
۳	۳	کرمانشاه
۱۶	۵	کهگیلویه و بویر احمد
۵۸	۵	گلستان
۱	۱	گیلان
۱۰	۲	لرستان
۱	۲	مازندران
۶۶	۸	مرکزی
۵۶۸	۳۸	هرمزگان
۹	۵	همدان
۱۹۸	۲۰	یزد
۲۱۷۰	۲۳۳	کشور

نمودار شماره ۱۴ : درصد توزیع میزان واگذاری اراضی در سال ۱۳۹۹



فصل سوم

ساماندهی و تعیین تکلیف اراضی

از جمله وظایف دفتر ساماندهی می‌توان به موارد ذیل اشاره کرد:

- ۱- مسئولیت نظارت، هماهنگی و اجرای مراحل سه گانه قانون اصلاحات ارضی و مصوبه ۱۳۷۰/۳/۲ مجمع تشخیص مصلحت نظام درخصوص تعیین تکلیف باقیمانده قراء مزارع و املاک مشمول قانون اصلاحات ارضی
- ۲- مسئولیت نظارت، هماهنگی و اجرای قانون تقسیم عرصه و اعیان باغات مشمول مواد ۲۷ و ۲۸ آیین‌نامه اصلاحات ارضی بین مالکان و غارسان مربوطه
- ۳- مسئولیت ساماندهی، مدیریت و نظارت بر اجرای مصوبه مجمع تشخیص مصلحت نظام درخصوص حل مشکل اراضی بایر
- ۴- مسئولیت اجرای قانون واگذاری زمین‌های دایر و بایر که بعد از انقلاب به‌صورت کشت‌موقت در اختیار کشاورزان قرار گرفته است
- ۵- اجرای آرای هیاتهای سه نفره موضوع قانون نحوه رسیدگی و اتخاذ تصمیم مجدد نسبت به تصمیمات و آرای هیاتهای واگذاری زمین و ستاد مرکزی در مورد اراضی کشت موقت در حدود وظایف و اختیارات وزارت جهاد کشاورزی
- ۶- مسئولیت پیگیری و اجرای قانون مرجع تشخیص اراضی موات و ابطال اسناد آن درحوزه وظایف امور اراضی
- ۷- مسئولیت برنامه‌ریزی، نظارت و اجرای قانون تعیین تکلیف اراضی مزروعی و اعیان مستحدث از طرف اشخاص در دهات و مزارع خالصه
- ۸- مسئولیت برنامه‌ریزی، نظارت و اجرای آیین‌نامه عمران اراضی بایر مصوب ۱۳۵۵/۶/۱ هیئت دولت در خصوص تعیین تکلیف متصرفین اراضی بایر و موات اصلاحات ارضی
- ۹- مسئولیت برنامه‌ریزی، نظارت و اجرای ماده ۵۴ قانون رفع موانع تولید رقابت پذیر و ارتقای نظام مالی کشور موضوع رفع تداخلات ناشی از اجرای مقررات موازی

میزان تعیین تکلیف اراضی اصلاحات ارضی و صدور اسناد مالکیت اراضی

کشاورزی و متصرفین اراضی دولتی طی سال‌های ۹۹-۱۳۷۰

((واحد: هکتار))

جدول شماره ۲۱

جمع	دوره زمانی(سال)						عناوین فعالیتها
	۹۹	۹۸	۹۷	۹۶	۹۵	۹۴	
۳۴۰۸۴۶	۱۸۷۴	۶۶۸۱	۲۱۵۱	۴۶۴	۶۰۶۷	۵۳۳۰	۳۱۷۴۱۴ امور باقیمانده اصلاحات ارضی
۱۰۷۴۲۶۸	۵۳۲۵۰	۶۶۶۶۴	۱۶۱۰۹۵	۶۸۶۷۱۱	۳۹۱۳۹۵	۱۳۱۱۲۱	۷۸۷۵۳ صدور اسناد مالکیت اراضی کشاورزی
۹۱۱۶۵	۵۱۶۲	۱۶۶۲	۳۵۱۶	۱۱۹۷	۳۹۱	۳۰۵۱	۷۶۱۸۶ متصرفین اراضی دولتی

میزان رفع تداخلات اراضی و تعیین تکلیف اراضی بایر در سال ۱۳۹۹

((واحد: پلاک/ هکتار))

جدول شماره ۲۲

عملکرد	واحد	عناوین فعالیت	
		تعداد پلاکهای مطروحه	اقدامات
۱۲۵۸	پلاک	تعداد پلاکهای مطروحه	کمیسیون رفع تداخلات
۴۲۰۵۸۱۴	هکتار	مساحت کل پلاکهای مطروحه	
۱۹۲۸۷۱	هکتار	مساحت اراضی رفع تداخل شده(تصمیم کمیسیون)	
۱۰۱۱۵	هکتار	شناسایی و تعیین تکلیف اراضی بایر موضوع مصوبه مجمع تشخیص مصلحت	

تفکیک استانی میزان رفع تداخلات اراضی در سال ۱۳۹۹

((واحد: هکتار))

جدول شماره ۲۳

استان	تعداد پلاکهای مطروحه	مساحت کل پلاکهای مطروحه دارای تداخل	مساحت اراضی رفع تداخل شده (تصمیم کمیسیون)
آذربایجان شرقی	۹۵	۱۶۶۳۱۰	۱۲۷۳۸
آذربایجان غربی	۱۰۶	۱۱۷۶۵۵	۱۰۷۶۸
اردبیل	۸۶	۱۱۰۶۷۴	۱۷۴۷۱
اصفهان	۳۰	۵۱۵۵۱	۳۲۶۲
البرز	۴	۲۷۶۳	۲۷
ایلام	۷	۶۹۳۳۷	۲۷۵۰
بوشهر	۱	۱۰۱۰۷	۱۳
تهران	۳۳	۹۶۲۵۵	۲۱۲
چیرفت	۱۴	۱۷۹۴۵	۳۲۰۶
چهارمحال و بختیاری	۱۴	۳۰۴۶۹	۱۸۶۰
خراسان جنوبی	۹	۳۹۳۲۸	۱۴۱۹
خراسان رضوی	۷۳	۲۸۶۱۲۷	۲۴۷۵۶
خراسان شمالی	۱۱۸	۲۱۵۷۷۷	۱۵۷۱۴
خوزستان	۱۰	۴۳۴۷۴	۶۶۴۹
زنجان	۱۲۲	۲۳۲۷۷۷	۱۸۱۵۴
سمنان	۸۴	۲۰۳۴۳۲	۹۱۵
سیستان و بلوچستان	۱۷	۵۰۰۷۷۵	۴۸۰
فارس	۲۵	۹۳۱۷۷	۱۹۴۵۸
قزوین	۴۳	۷۵۵۸۱	۳۰۷۵
قم	۱۰	۲۵۰۶۰	۸۱

۱۱۳۳۶	۵۸۷۰۱	۳۳	کردستان
۳۱۸۳	۱۰۶۷۶۴	۱۴	کرمان
۳۱۰۵	۴۶۰۸۷	۶۳	کرمانشاه
۳۶۴۶	۸۳۳۲۵	۲۷	کهگیلویه و بویراحمد
۷۵۰	۵۱۲۲۹	۴۱	گلستان
۹	۷۷۹	۲	گیلان
۴۴۵۴	۱۳۳۲۹۵	۲۷	لرستان
۱۵۵	۶۷۳۱	۸	مازندران
۷۷۲۱	۶۵۴۴۷	۳۱	مرکزی
۳۲۹۱	۱۵۰۹۲۹	۲۸	هرمزگان
۱۱۵۷۴	۱۰۶۵۷۰	۴۶	همدان
۶۴۱	۱۰۰۷۳۸۳	۳۷	یزد
۱۹۲۸۷۱	۴۲۰۵۸۱۴	۱۲۵۸	جمع کل

توزیع استانی تعیین تکلیف اراضی اصلاحات ارضی، صدور اسناد مالکیت اراضی

کشاورزی، متصرفین اراضی دولتی در سال ۱۳۹۹

((واحد: مورد / هکتار))

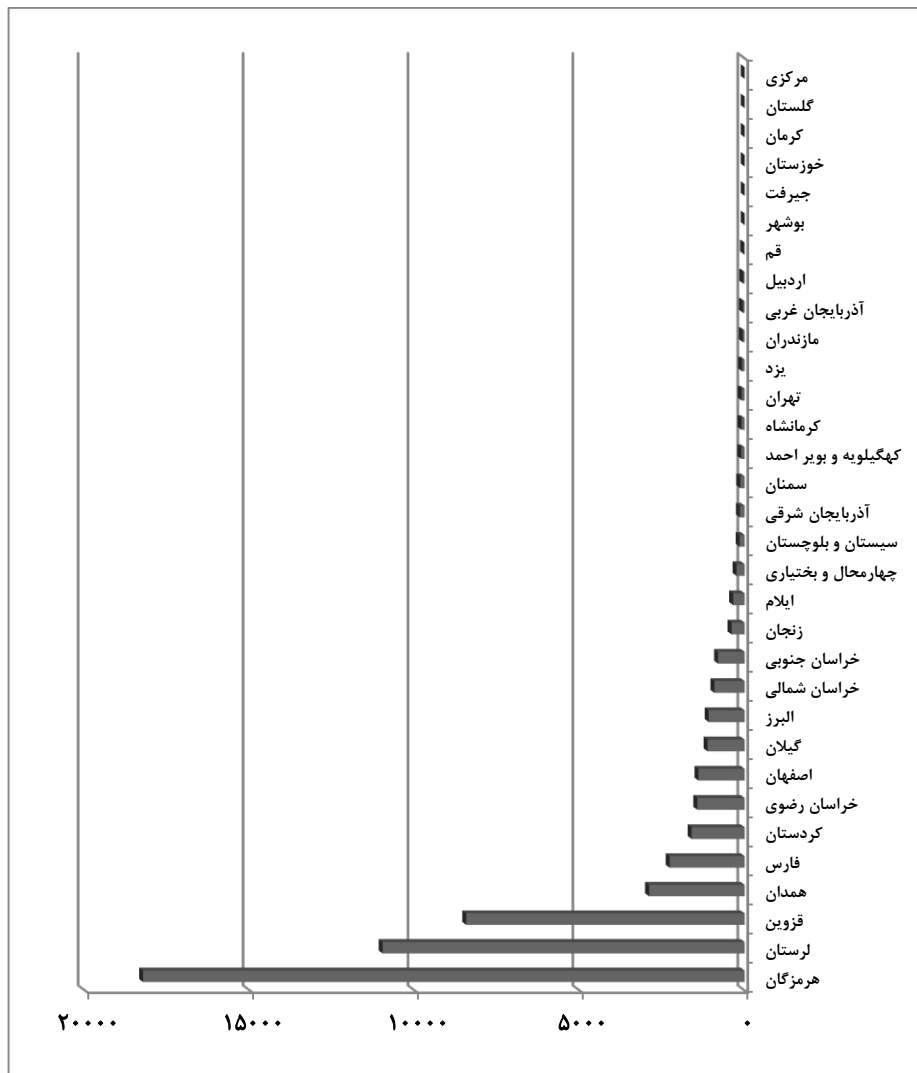
جدول شماره ۲۴

متصرفین اراضی دولتی		امور باقیمانده اصلاحات ارضی و کشت موقت		تثبیت مالکیت و صدور سند اراضی کشاورزی	استان
مورد	هکتار	مورد	هکتار	هکتار	
۰	۰	۱۱۰	۱۳	۱۴۶	آذربایجان شرقی
۷	۸	۰	۰	۵۵	آذربایجان غربی
۴۶۲۳	۳۶	۳۲	۴	۴۵	اردبیل
۰	۰	۳۲	۱۲	۱۴۰۴	اصفهان
۰	۰	۳۱	۷	۱۰۹۳	البرز
۰	۰	۲	۱	۳۵۳	ایلام
۸	۱	۰	۰	۰	بوشهر
۰	۰	۰	۰	۹۴	تهران
۰	۰	۴۷	۱۴	۰	جیرفت
۰	۰	۷۰	۱۵	۲۵۰	چهارمحال و بختیاری
۰	۰	۰	۰	۸۱۰	خراسان جنوبی
۰	۰	۷۳	۹	۱۴۳۷	خراسان رضوی

۳۶	۸	۲۸	۹	۹۲۰	خراسان شمالی
۲۹۰	۸	۲۴۳	۵۸	۰	خوزستان
۰	۰	۰	۰	۴۰۰	زنجان
۲۲	۱۱	۰	۲	۱۳۸	سمنان
۰	۰	۰	۰	۱۵۶	سیستان و بلوچستان
۹۲	۴۵	۱۲۴	۲۵	۲۲۷۷	فارس
۰	۰	۵۷۴	۳۱	۸۴۴۴	قزوین
۰	۰	۱۰	۱	۲۲	قم
۰	۹	۶۲	۶۳۲	۱۶۱۰	کردستان
۰	۰	۰	۰	۰	کرمان
۰	۰	۰	۰	۱۰۱	کرمانشاه
۶	۲	۱۱	۲	۱۰۶	کهگیلویه و بویر احمد
۰	۰	۲۹۸	۵۸	۰	گلستان
۰	۰	۵۳	۳۹	۱۱۲۷	گیلان
۰	۰	۲۴	۳	۱۰۹۷۹	لرستان
۰	۰	۲۸	۲۵	۶۰	مازندران
۰	۰	۰	۰	۰	مرکزی
۷۸	۱۰	۰,۳۸	۱	۱۸۲۴۲	هرمزگان
۰	۰	۱۲	۴	۲۹۰۱	همدان
۰	۰	۱۱	۱۸	۸۱	یزد
۵۱۶۲	۱۳۸	۱۸۷۴	۹۸۳	۵۳۲۵۰	کشور

نمودار شماره ۱۵: توزیع استانی میزان مساحت تثبیت مالکیت و صدور سند

در سال ۱۳۹۹



فصل چہارم

حقوقی

از جمله وظایف دفتر حقوقی می‌توان به موارد ذیل اشاره کرد:

۱. نظارت بر حسن اجرای قوانین و مقررات مورد عمل سازمان
۲. ارشاد و راهنمایی واحدهای ستادی در زمینه اجرای صحیح مقررات
۳. اقامه دعوی در مراجع قضایی جهت استیفای حقوق دولت و سازمان
۴. بررسی مقررات و ضوابط مورد عمل سازمان جهت رفع تنگناهای قانونی و ارائه پیشنهادها به مراجع قانونگذار
۵. بررسی و رسیدگی پرونده‌های مطروحه در هیئت سه نفره موضوع قانون مصوب ۷۲/۹/۴ مجمع تشخیص مصلحت نظام
۶. بررسی و رسیدگی پرونده‌های موضوع قانون اراضی کشت موقت در جهت اعطای نمایندگی امضای اسناد بیع شرط و اصلاح اشتباهات قلمی اسناد مربوطه
۷. بررسی و رسیدگی نسبت به مصوبات هیئت هفت نفره واگذاری زمین
۸. تهیه پیش‌نویس لوایح و تصویب‌نامه‌ها و آیین‌نامه‌ها و ضوابط لازم در زمینه وظایف و ارائه به مراجع ذی‌ربط برای سیر مراحل تقنینی با همکاری واحدهای مرتبط
۹. بازنگری قوانین، آیین‌نامه‌ها و بخشنامه‌های مورد عمل و ارائه پیشنهاد برای تصویب قوانین مورد نیاز سازمان
۱۰. بررسی و اظهارنظر نسبت به پیش‌نویس لوایح و تصویب‌نامه‌ها و آیین‌نامه‌ها و ضوابط پیشنهادی واحدهای ستادی وابسته و همچنین اعلام نظر نسبت به موارد پیشنهادی از سوی وزارتخانه‌ها و سازمان‌های مختلف که از طریق مراجع وزارتی جهادکشاورزی جهت نظرخواهی واصل می‌گردد و نیز اظهارنظر راجع به طرح‌های ارائه شده توسط نمایندگان مجلس شورای اسلامی و گزارش‌های کمیسیون‌ها
۱۱. جمع‌آوری و تهیه و تدوین مجموعه قوانین و مقررات، تصویب‌نامه‌ها، آیین‌نامه‌ها و اساسنامه‌ها و بخشنامه‌های مورد عمل سازمان

۱۲. تهیه و تنظیم و ابلاغ قوانین و مقررات و دستورالعمل‌ها و بخشنامه‌های لازم بمنظور راهنمایی واحدهای ستادی و استانی

۱۳. پیگیری تصویب لوایح، آیین‌نامه‌ها و تصویب نامه‌های ضوابط پیشنهادی سازمان درحوزه وظایف امور اراضی

۱۴. تهیه و تنظیم قراردادهای مرتبط با خرید و فروش و تملک، هبه و صلح املاک و اظهارنظر درباره متن قراردادهای سازمان با اشخاص حقیقی و حقوقی.

۱۵. بررسی و اظهار نظر حقوقی نسبت به دعاوی اشخاص حقیقی و حقوقی.

میزان طرح دعوی در محاکم قضایی و آرای اخذ شده به تفکیک

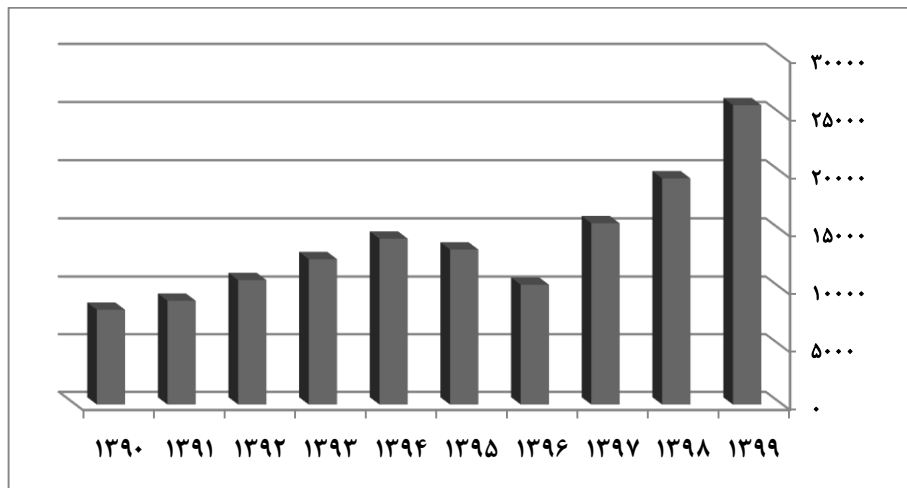
حفظ کاربری و سایر طی سال‌های ۹۹-۱۳۹۰

((واحد: فقره))

جدول شماره ۲۵

آرای اخذ شده				طرح دعوی		سال
سایر		حفظ کاربری		سایر	حفظ کاربری	
علیه	له	علیه	له			
۱۲۹	۵۲۷	۲۳۲۵	۵۴۴۱	۳۶۶	۸۲۲۹	۱۳۹۰
۱۰۳	۴۴۴	۲۳۶۲	۴۷۱۳	۶۴۷	۹۰۱۳	۱۳۹۱
۱۴۳	۴۷۳	۲۵۰۳	۴۹۹۳	۵۸۷	۱۰۷۹۷	۱۳۹۲
۱۲۹	۵۴۵	۳۱۰۵	۵۸۸۴	۴۶۰	۱۲۵۹۲	۱۳۹۳
۱۰۳	۵۶۲	۳۳۴۳	۶۳۰۷	۵۲۴	۱۴۳۵۷	۱۳۹۴
۱۴۱	۵۸۵	۳۵۲۵	۵۲۹۶	۷۷۸	۱۳۴۲۵	۱۳۹۵
۲۰۰	۸۴۴	۵۸۲۳	۶۶۰۱	۷۲۴	۱۰۳۹۵	۱۳۹۶
۱۴۹	۵۹۸	۷۷۹۲	۵۷۱۳	۶۷۸	۱۵۶۸۶	۱۳۹۷
۱۱۰۸	۸۶۵	۱۲۵۷۸	۸۸۲۱	۶۰۵	۱۹۵۴۰	۱۳۹۸
۳۳۵	۱۰۰۲	۱۳۰۶۸	۸۰۱۰	۹۶۷	۲۵۸۳۲	۱۳۹۹
۲۵۴۰	۶۴۴۵	۵۶۴۲۴	۶۱۷۷۹	۶۳۳۶	۱۳۹۸۶۶	کل

نمودار شماره ۱۶: توزیع طرح دعوی‌های صورت گرفته در بخش حفظ کاربری طی سالهای ۹۹-۱۳۹۰



توزیع استانی آمار حقوقی در سال ۱۳۹۹

((واحد: فقره))

جدول شماره ۲۶

آرای اخذ شده				طرح دعوی		استان
سایر		حفظ کاربری		سایر	حفظ کاربری	
علیه	له	علیه	له			
۰	۰	۶۹۰	۱۱۰	۶	۲۲۵۷	آذربایجان شرقی
۱۶	۱۶	۱۴۱۲	۳۵۷	۱۶	۱۱۷۵	آذربایجان غربی
۱۰	۱۱۲	۹۰	۹۰	۰	۹۴	اردبیل
۴۳	۷۰	۱۶۸۱	۱۴۸۸	۴۸	۹۶۳	اصفهان
۲۸	۳۱	۱۱۰۱	۱۲۵۵	۱	۳۶۴۷	البرز
۱	۸	۰	۴	۲	۴	ایلام
۱۰	۶۴	۷	۱۴	۸۱	۲۸۰	بوشهر

۳	۸	۱۱۳۰	۷۷۳	۲	۴۳۰۴	تهران
۰	۱	۰	۱	۰	۰	جیرفت
۲۷	۴۷	۸۷	۲۶۳	۸۲	۳۳۷	چهارمحال و بختیاری
۳	۱۰	۹۴	۲۱	۱۷	۱۹۲	خراسان جنوبی
۰	۰	۷۲۹	۳۰۶	۱۵	۱۷۳۷	خراسان رضوی
۳	۱۲	۴۰۴	۱۳۴	۱۲	۸۶۳	خراسان شمالی
۵	۰	۱۰۳	۴۸	۶	۴۱۶	خوزستان
۱	۰	۳۵۳	۵۸	۸۵	۴۵۰	زنجان
۳	۱۹	۱۴۲	۸۶	۰	۱۶۶	سمنان
۱۷	۳۵	۷	۶	۲۷	۱۴	سیستان و بلوچستان
۷	۲۵	۱۱۷۱	۳۵۴	۱۹	۲۴۶۳	فارس
۰	۱۷	۳۴۹	۱۳۶	۵۱	۵۸۲	قزوین
۸	۷۰	۳۷۱	۲۰۰	۰	۱۰۵۰	قم
۰	۰	۱۶۴	۳۱۸	۲۵	۰	کردستان
۱۰	۱۷	۲۱	۹۰	۳۶	۱۶۰	کرمان
۶۸	۵۷	۳۳۹	۹۲	۶۳	۶۱۲	کرمانشاه
۲	۵۱	۲۰	۶۸	۲۰	۱۷۶	کهگیلویه و بویر احمد
۲۵	۷۴	۲۱۵	۱۸۶	۵۰	۲۳۹	گلستان
۰	۱۲	۲۹۱	۳۱۸	۴	۵۷۵	گیلان
۲	۲	۹	۵۹	۸	۱۰۰	لرستان
۱۹	۹۰	۸۳۷	۷۰۶	۷۶	۶۹۷	مازندران
۴	۲۳	۱۳۸	۷۰	۰	۸۴	مرکزی
۴	۸۶	۱۲	۱۱	۷۹	۳۱	هرمزگان
۰	۰	۱۰۱۹	۳۴۷	۰	۱۹۹۰	همدان
۱۶	۴۵	۸۲	۴۱	۱۳۶	۱۷۴	یزد
۳۳۵	۱۰۰۲	۱۳۰۶۸	۸۰۱۰	۹۶۷	۲۵۸۳۲	کشور

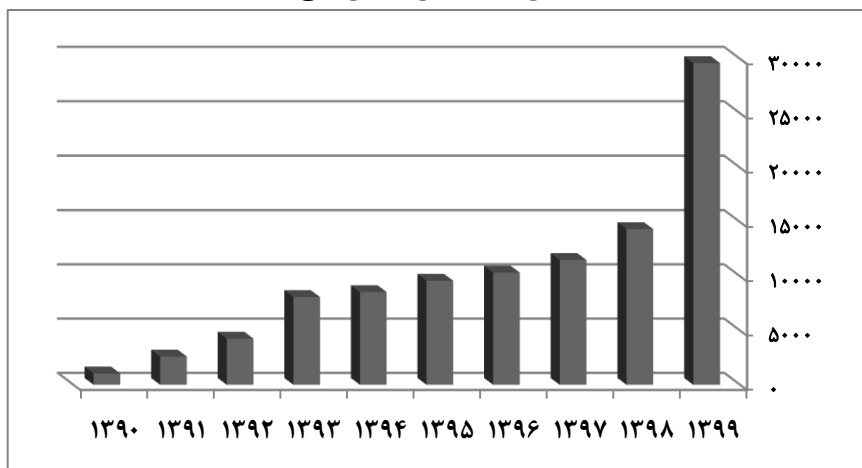
میزان قلع و قمع بنا به استناد تبصره ۲ ماده ۱۰ و احکام صادره قطعی

((واحد: مورد / هکتار))

جدول شماره ۲۷

قلع و قمع		سال
هکتار	مورد	
۱۱۵	۱۰۴۸	۱۳۹۰
۳۸۲	۲۶۰۴	۱۳۹۱
۶۲۵	۴۲۵۸	۱۳۹۲
۱۹۶۵	۸۰۹۲	۱۳۹۳
۲۹۵۳	۸۵۴۹	۱۳۹۴
۵۲۷۵	۹۵۹۶	۱۳۹۵
۴۶۴	۱۰۳۴۷	۱۳۹۶
۴۰۸	۱۱۵۱۴	۱۳۹۷
۵۶۴	۱۴۳۵۹	۱۳۹۸
۱۵۶۱	۲۹۶۰۶	۱۳۹۹
۱۴۳۱۲	۹۹۹۷۳	جمع کل

نمودار شماره ۱۷: توزیع تعداد قلع و قمع طی سالهای ۹۹-۱۳۹۰



فصل پنجم

مهندسی و حدنگاری اراضی (کاداستر)

اداره کل مهندسی و حدنگاری اراضی کشاورزی (کاداستر) که تا قبل از ابلاغ وظیفه اجرای طرح حدنگاری اراضی کشاورزی از سوی وزیر به سازمان امور اراضی (اسفند ماه ۱۳۹۳)، در سطح اداره فعالیت می کرد که پس از ابلاغ طرح مذکور و تنوع و گستردگی وظایف ابلاغی، این اداره به «اداره کل» ارتقا یافت و به تبع آن ادارت مهندسی در ذیل مدیریت های امور اراضی تشکیل شد و با شرح خدمات زیر از اوایل سال ۱۳۹۴ آغاز به کار کرد:

۱. برنامه ریزی و راهبری کلیه امور مهندسی و تدوین چشم انداز، رویکردها، سیاستگذاری، تعیین اهداف کلان کوتاه، میان و بلند مدت
۲. پشتیبانی فنی مهندسی واحدهای ستادی و استانی امور اراضی و نظارت بر واحدهای مهندسی استانی
۳. تدوین دستورالعمل های اجرایی، آیین نامه ها و بخشنامه های لازم در امور مهندسی و طرح های در دست اجرا
۴. برنامه ریزی، نظارت و پیگیری در زمینه پیاده سازی نظام فنی و اجرایی طرح کاداستر اراضی کشاورزی و امور مهندسی رفع تداخلات ناشی از اجرای مقررات موازی و شناسایی خلاءها و مشکلات طرح
۵. هماهنگی و همکاری در ایجاد سامانه یا بستر مناسب و اطلاعات مورد نیاز جهت استعدادیابی اراضی کشاورزی
۶. همکاری و هماهنگی در تدوین برنامه عملیاتی جهت مکانیزه و مکانی کردن اقدامات و تصمیمات قانونی و حقوقی دفاتر ستادی و مدیریت های استانی مبتنی بر سامانه های اطلاعات مکانی و مهندسی
۷. بستر سازی مناسب جهت اجرایی نمودن آمایش سرزمین در حوزه اراضی غیرشهری
۸. برنامه ریزی عملیاتی جهت پایش مکانیزه تغییر کاربری اراضی کشاورزی با استفاده از تصاویر ماهواره ای و عکس های هوایی

۹. همکاری و هماهنگی به منظور ایجاد تعامل مناسب و تبادل اطلاعات مکانی با دستگاه‌های مرتبط با امور زمین به‌ویژه در امور مهندسی و کاداستر
۱۰. هماهنگی و همکاری در تهیه نقشه‌های کالبدی شهرها و روستاها
۱۱. مدیریت بر گردآوری اطلاعات مهندسی و حقوقی زمین شامل نقشه، تصویر و داده‌های مربوطه
۱۲. نظارت و همکاری در ایجاد سامانه‌های مورد نیاز اطلاعات مکانی و توصیفی امور زمین و بخش کشاورزی
۱۳. نظارت عالی بر کلیه امور مربوطه به مشاوران و پیمانکاران ذیربط
۱۴. همکاری در تدوین دستورالعمل‌ها و آیین نامه‌های حقوقی مربوط به امور مهندسی پیمان، دستورالعمل‌های نظارت و واگذاری پیمان به بخش خصوصی و تدوین یا تنظیم اسناد ارزیابی کیفی، فنی و مالی (RFP و RFQ)، شرح خدمات، شرایط خصوصی و شرایط عمومی پیمان
۱۵. همکاری در تدوین برنامه‌های آموزشی مرتبط با امور مهندسی و حدنگاری و تهیه و تدوین عناوین، منابع و سرفصلهای آموزشی و تامین مدرس در سطوح ملی و استانی

عملکرد دفتر مهندسی و حدنگاری اراضی کشاورزی در سال ۱۳۹۹

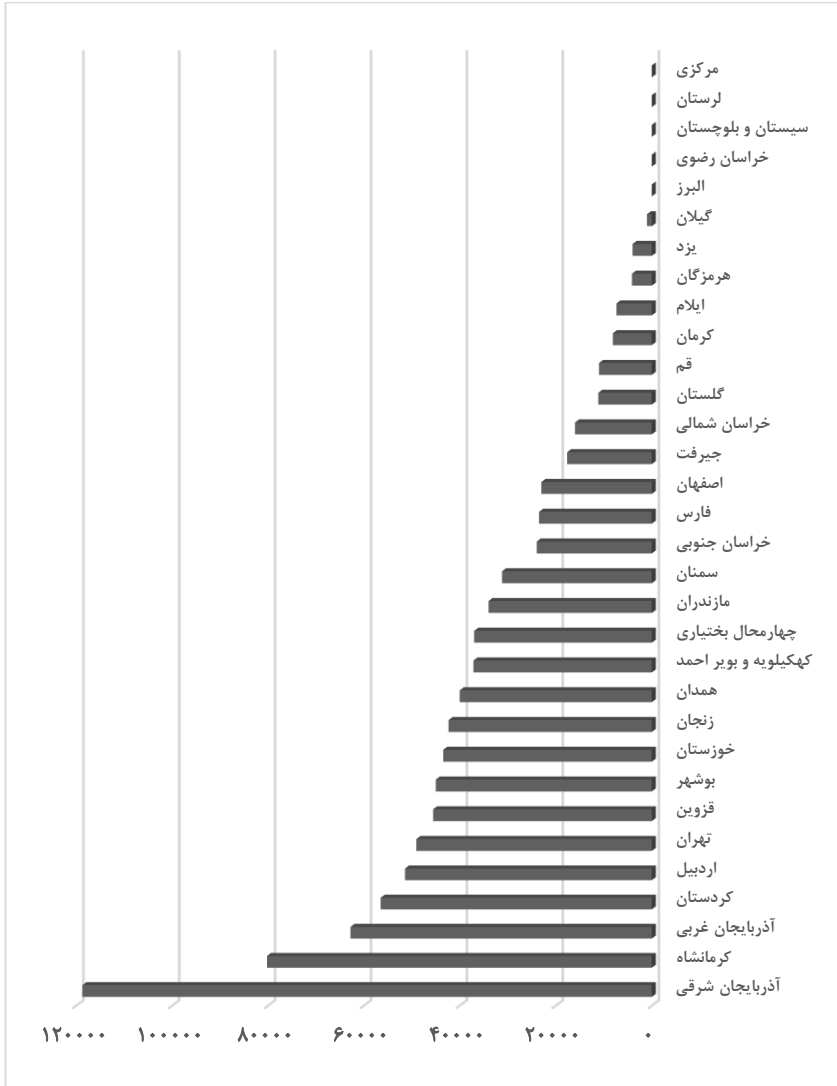
((واحد: هکتار))

جدول شماره ۲۸

استان	استخراج و تولید اطلاعات سوابق اجرایی، تولید لایه های اجرای قوانین ومقررات امور اراضی	تهیه نقشه ،گویاسازی همراه با اطلاعات توصیفی(از عکس هوایی ویا به روش نقشه برداری زمینی)	تهیه نقشه نهایی حدنگار قطعات کشاورزی پلاکها به همراه لایه های مربوط به اجرای قوانین ومقررات امور اراضی
آذربایجان شرقی	۱۲۸.۷۳۴	۱۲۲.۷۳۴	۱۱۸.۷۳۴
آذربایجان غربی	۷۵.۷۹۲	۶۹.۷۹۲	۶۲.۷۹۲
اردبیل	۶۱.۴۲۷	۵۵.۴۲۷	۵۱.۴۲۷
اصفهان	۲۸.۰۰۰	۲۶.۹۹۴	۲۲.۹۹۴
البرز	۱.۵۰۰	۰	۰
ایلام	۱۱.۲۶۶	۹.۳۶۶	۷.۳۶۶
بوشهر	۵۱.۰۰۰	۴۸.۰۲۱	۴۵.۰۰۰
تهران	۴۹.۰۷۰	۴۹.۰۷۰	۴۹.۰۷۰
چیرفت	۱۷.۶۲۴	۱۷.۶۲۴	۱۷.۶۲۴
چهارمحال بختیاری	۴۵.۰۰۰	۳۹.۷۹۱	۳۷.۰۰۰
خراسان جنوبی	۲۶.۸۴۴	۲۵.۹۴۴	۲۳.۹۴۴
خراسان رضوی	۴.۰۰۰	۰	۰
خراسان شمالی	۲۱.۳۱۷	۱۸.۶۱۷	۱۶.۰۰۰
خوزستان	۴۹.۲۱۶	۴۷.۶۱۶	۴۳.۴۳۶

۴۲.۳۳۴	۴۹.۳۳۴	۵۷.۳۳۴	زنجان
۳۱.۱۸۴	۳۴.۲۸۴	۳۵.۲۸۴	سمنان
۰	۰	۱۰.۰۰۰	سیستان و بلوچستان
۲۳.۴۶۵	۲۵.۵۹۵	۲۹.۲۹۵	فارس
۴۵.۵۵۶	۴۷.۲۵۶	۴۸.۶۱۶	قزوین
۱۱.۰۰۰	۱۵.۰۰۰	۱۶.۰۰۰	قم
۵۶.۵۱۱	۶۲.۵۱۱	۶۸.۱۲۱	کردستان
۸.۱۰۰	۹.۰۰۱	۹.۵۰۰	کرمان
۸۰.۲۱۲	۸۵.۲۱۲	۸۶.۲۱۲	کرمانشاه
۳۷.۱۴۸	۴۰.۷۴۸	۴۴.۷۴۸	کهگیلویه و بویر احمد
۱۱.۱۳۷	۱۲.۴۳۷	۱۳.۳۳۷	گلستان
۱.۰۰۰	۱.۴۷۰	۲.۰۰۰	گیلان
۰	۰	۱۰.۰۰۰	لرستان
۳۴.۰۰۱	۳۵.۵۰۱	۳۶.۶۰۱	مازندران
۰	۰	۵۰۰	مرکزی
۴.۱۲۳	۴.۸۶۹	۶.۰۶۹	هرمزگان
۴۰.۰۰۰	۴۲.۶۶۹	۴۹.۳۴۹	همدان
۴.۰۰۰	۴.۷۲۴	۵.۰۰۰	یزد
۹۲۵.۱۵۸	۱.۰۰۱.۶۰۷	۱.۰۸۰.۷۵۶	کشور

نمودار شماره ۱۸: توزیع استانی مساحت نقشه برداری نهایی کاداستر شده در سال ۱۳۹۹





یکپارچگی و بهره‌وری اراضی

- از جمله وظایف دفتر یکپارچگی و بهره‌وری اراضی، می‌توان به موارد ذیل اشاره کرد:
۱. مسئولیت هماهنگی، تدوین سیاستها، برنامه‌های اجرایی و نظارت بر اجرای قانون جلوگیری از خردشدن اراضی کشاورزی و ایجاد قطعات مناسب فنی- اقتصادی و آیین‌نامه‌های مربوط
 ۲. مسئولیت پیگیری و نظارت بر اجرای موادی از قانون گسترش کشاورزی در قطب‌های کشاورزی در حوزه وظایف و اختیارات وزارت جهاد کشاورزی
 ۳. مسئولیت تدوین، تبیین و بازبینی حدنصاب‌های فنی و اقتصادی اراضی کشاورزی در جهت ارتقای شاخص‌های بهره‌وری در بخش کشاورزی
 ۴. مسئولیت انجام امور مربوط به دبیرخانه کارگروه ملی یکپارچه‌سازی و جلوگیری از خردشدن اراضی کشاورزی موضوع ماده ۱۲ آیین نامه شماره ۱۵۹۲۹۴/ت ۵۲۱۶۶ هـ مورخ ۹۵/۱۲/۱۵ مصوب هیأت وزیران و دستورالعمل ابلاغی شماره ۰۲۰/۶۱۳۵ مورخ ۹۸/۴/۱ وزیر جهاد کشاورزی
 ۵. پیگیری تشکیل کارگروه‌های استانی و شهرستانی یکپارچه‌سازی و جلوگیری از خردشدن اراضی کشاورزی و اعمال نظارت و جمع‌بندی فعالیت‌ها و مصوبات کارگروه‌های مذکور
 ۶. پیگیری راه‌اندازی سامانه تبادل الکترونیکی استعلامات ثبتی موضوع ماده ۱۵ آیین‌نامه شماره ۱۵۹۲۹۴ / ت ۵۲۱۶۶ هـ مورخ ۹۵/۱۲/۱۵ مصوب هیأت وزیران و نظارت بر فعالیت آن در سطح ملی و استانی
 ۷. مسئولیت پیگیری، بازنگری و تسهیل فرآیند تجمیع و یکپارچگی اراضی و نحوه رسیدگی به تقاضاهای مالکان اراضی خرد کشاورزی جهت یکپارچه‌سازی
 ۸. مسئولیت تبیین و تدوین سیاستهای کلان در طراحی و استقرار نظام‌های بهره‌برداری نوین در بخش کشاورزی

۹. مسئولیت هماهنگی با سازمان‌های ذربیط در افزایش بهره‌وری از زمین و تجمیع اراضی خرد برای ایجاد واحدهای اقتصادی کشاورزی در قالب شرکت‌های کشت و صنعت، تعاونی تولید و سهامی زراعی با رعایت حدنصاب‌های فنی و اقتصادی مربوط
۱۰. پیگیری تدوین و اجرای برنامه‌های آموزشی- ترویجی به منظور ارتقای نقش بهره‌برداران در تجمیع، یکپارچه‌سازی و حفظ و پایداری کاربری اراضی کشاورزی

عملکرد دفتر یکپارچگی و بهره‌وری اراضی در سال ۱۳۹۹

((واحد: هکتار))

جدول شماره ۲۹

استان	تجمیع اسناد و یکپارچه سازی اراضی کشاورزی
زنجان	۴۱۱
اصفهان	۳۷۰
تهران	۳۵۲
لرستان	۳۳۷
گلستان	۲۹۹
آذربایجان شرقی	۲۷۹
قزوین	۱۳۶
خراسان جنوبی	۱۰۰
بوشهر	۱۸
آذربایجان غربی	۰
اردبیل	۰
البرز	۰
ایلام	۰
چیرفت	۰
چهارمحال بختیاری	۰
خراسان رضوی	۰
خراسان شمالی	۰
خوزستان	۰

•	سمنان
•	سیستان و بلوچستان
•	فارس
•	قم
•	کردستان
•	کرمان
•	کرمانشاه
•	کهگیلویه و بویر احمد
•	گیلان
•	مازندران
•	مرکزی
•	هرمزگان
•	همدان
•	یزد
۲۳۰۱	کشور

فصل هفتم

ترویج و اطلاع رسانی

- از جمله وظایف دفتر ترویج، روابط عمومی و امور بین‌الملل، می‌توان به موارد ذیل اشاره کرد:
۱. برنامه‌ریزی و نیازسنجی دوره‌های آموزشی - ترویجی و تولید محتواهای آموزشی ویژه حفظ و توسعه اراضی کشاورزی با هدف توانمندسازی مروجان، مددکاران ترویجی، دانشجویان، آموزشگران، دهیاران و بخشداران، مهندسین ناظر، کارشناسان بخش کشاورزی و تشکلهای
 ۲. ترویج فرهنگ عمومی حفاظت از اراضی کشاورزی از طریق نیازسنجی، برنامه‌ریزی و تهیه برنامه‌های آموزشی - ترویجی قابل ارائه از طریق رسانه‌های دیداری، شنیداری و نوشتاری (فیلم، اسلاید، نشریه، ...) و تعامل با سایر نهادها، تشکلهای و دستگاه‌های مرتبط
 ۳. تعامل و هماهنگی مستمر با معاونت آموزش و ترویج سازمان تحقیقات، آموزش و ترویج کشاورزی در جهت برنامه‌ریزی فعالیت‌های ترویجی، تدوین تقویم آموزشی بهره‌برداران و نظارت و ارزیابی پروژه‌های ترویجی مرتبط
 ۴. عضویت در شوراهای کارگروه‌های مرتبط با ترویج و آموزش کشاورزی، روابط عمومی و اطلاع‌رسانی و امور بین‌الملل
 ۵. سازماندهی و حمایت از NGOها و تشکلهای غیردولتی در جهت حفاظت و توسعه اراضی کشاورزی و برنامه‌ریزی برای همکاری فعالان بخش کشاورزی و مدافعان حفاظت از زمین‌های کشاورزی
 ۶. توسعه مشارکت‌های مردمی در جهت نظارت میدانی بر حفظ اراضی کشاورزی و مبارزه با زمین‌خواری
 ۷. راه‌اندازی و اجرای پوشش‌های مردمی تبلیغی - ترویجی پروژه محور در زمینه حفظ کاربری و یکپارچگی اراضی
 ۸. مدیریت ارتباط با رسانه‌ها و خبرنگاران، بهره‌گیری از قابلیت رسانه‌های نوشتاری، دیداری و شنیداری برای تبیین اهداف و سیاست‌ها و انعکاس عملکرد سازمان و بررسی و تحلیل مستمر محتوای رسانه‌های گروهی
 ۹. اجرای نظام مدیریت دانش و ثبت تجارب و دانش شفاهی و مکتوب نیروی انسانی و مستندسازی طرح‌ها و پروژه‌های مهم سازمان
 ۱۰. مدیریت کتابخانه و مرکز اسناد علمی سازمان

۱۱. مدیریت پایگاه اطلاع‌رسانی سازمان امور اراضی
۱۲. مدیریت ارتباطات عمومی و امور تبلیغاتی سازمان و فراهم‌سازی حسن ارتباط متقابل مردم و سطوح مختلف مدیریتی سازمان و تکریم مراجعان
۱۳. پایش و نظارت مستمر بر اخبار، گزارش‌ها، اظهارنظرها و تحلیل‌های منتشر شده در رسانه‌ها و تهیه، تدوین و انتشار اخبار، بیانیه‌ها، اطلاعیه‌ها، آگهی‌ها و جوابیه‌های مرتبط با مأموریت‌ها و برنامه‌های سازمان
۱۴. برگزاری سمینارها، کنفرانس‌ها، جشنواره‌ها، نمایشگاه‌ها، آیین‌ها و مناسبت‌های ملی و بین‌المللی مرتبط و برگزاری برنامه‌های فرهنگی، تبلیغی و هنری ویژه کارکنان و خانواده‌ها
۱۵. همکاری با معاونت ترویج سازمان تات در زمینه شناسایی، انتخاب و تجلیل از نمونه‌های ملی کشاورزی در حوزه امور اراضی و طرح‌های الگویی مرتبط
۱۶. انجام پروژه‌های افکارسنجی درون و برون سازمانی به منظور بررسی و تحلیل دیدگاه مخاطبان و شناسایی مسائل و مشکلات برای انعکاس به مسئولان سازمان
۱۷. شناسایی کشورها، مراکز و سازمان‌های بین‌المللی فعال و مؤثر در حوزه مدیریت زمین و برقراری ارتباط و تعامل با آنها به منظور شناسایی فرصت‌ها و توانمندی‌ها برای همکاری و تبادل تجارب و اطلاعات و امکان‌سنجی انجام پروژه‌های مشترک
۱۸. هماهنگی و تنظیم برنامه مأموریت‌های خارج از کشور همکاران سازمان بر اساس مصوبات کمیسیون اعزام، برنامه‌ریزی و هماهنگی ورود اتباع خارجی
۱۹. فراهم کردن زمینه‌های توسعه مشارکت‌های بین‌المللی سازمان و عضویت در سازمان‌های بین‌المللی مرتبط، مشارکت در آماده‌سازی و تهیه اسناد کاری اجلاس‌ها و برنامه‌های بین‌المللی
۲۰. پایش مداوم تحولات علمی و یافته‌های پژوهشی حوزه مدیریت زمین در سطح جهان، بررسی تطبیقی سیاست‌ها، قوانین، فعالیت‌ها و اقدامات کشورها، سازمان‌های بین‌المللی و مراکز دانشگاهی و علمی و تهیه و ترجمه کتاب‌ها، گزارش‌ها و اسناد مرتبط
۲۱. برقراری ارتباط با ناشران و نشریه‌های تخصصی ملی و بین‌المللی حوزه کشاورزی و مدیریت زمین

۱۰۶۶	۱۱۰	۵۰۰۰۰	۷	۱۵۰۰۰	۶	۰	۴	۰	۳	خراسان جنوبی
۳۱۵۳	۱۲	۳۰۰۰	۱	۳۰۰۰	۱	۰	۰	۰	۰	خراسان رضوی
۷۵۰	۸۰	۲۰۰	۱	۱۰۰۰۰	۱۰	۰	۰	۲	۲۰	خراسان شمالی
۳۹۰	۹	۰	۰	۰	۰	۰	۰	۴۷	۲	خوزستان
۳۸۰	۲۰۰	۱۰۰	۱۰	۱۰۰	۵	۰	۵	۰	۱۰	زنجان
۱۲۰	۱۳۸	۱۰۰۰	۱	۱۵۰۰	۱	۶	۵	۱۰	۱۰	سمنان
۰	۰	۰	۰	۳۰۰	۱	۳	۳	۲۰	۰	سیستان و بلوچستان
۱۶۸۳	۵	-	۲۸	-	۲۸	۴	۶	۴	۲	فارس
۱۵۷۱	۲۳	۵۰۰۰	۱	۰	۰	۶	۳	۱۱	۰	قزوین
۲۰۰	۱۰	۰	۰	۰	۰	۱	۱۱	۲	۰	قم
۳۳۲۰	۴۸	۲۰۰	۸	۲۰۰	۴	۱	۲	۳	۱	کردستان
۰	۰	۰	۰	۰	۰	۰	۰	۰	۰	کرمان
۲۸۶۷	۳	۰	۰	۱۰۰۰	۴	۱	۰	۲	۱	کرمانشاه

بهرمداران، دهیاران و... برگزاری دوره آموزشی برای	تولید و چاپ بنر		تولید و چاپ پوستر		تولید و چاپ بروشور		مصاحبه تلویزیونی	مصاحبه رادیویی	مصاحبه مطبوعاتی	تولید فیلم ترویجی	استان
	مورد	تیراژ	عنوان	تیراژ	عنوان	مورد	مورد	مورد	مورد		
۳۶۰	۲۰	۰	۰	۰	۰	۸	۱۶	۱۴	۸	کهگیلیویه و بویر احمد	
۳۹۰	۱۰۰	۰	۰	۰	۰	۱۲	۲۸	۴۰	۲	گلستان	
۰	۰	۰	۰	۰	۰	۵	۲۰	۵۰	۱	گیلان	
۲۶۰۰	۱۵۰	۳۰۰۰	۳	۳۰۰۰	۵	۱۳	۱۵	۱۵	۵	لرستان	
۱۲۸۳	۰	-	۵	-	۲	۲۶	۲۰	۵	۰	مازندران	
۱۲۰۰	۱۰۰	۲۰۰	۲	۴۰۰۰	۱۰	۵	۳۰	۶۰	۰	مرکزی	
۳۶۴۳	۰	۶۰۰	۳	۲۰۰	۲	۳	۸	۶	۴	هرمزگان	
۴۰۹۹	۷۱	۰	۰	۱۰۰۰	۲	۲	۲	۱	۰	همدان	
۱۲۰۰	۲۲	۱۰۰	۸	۲۵۰۰	۵	۰	۲	۴	۰	یزد	
۴۶۲۲۲	۱۳۵۶	۶۴۳۴۰	۹۸	۴۴۱۰۵	۱۲۷	۱۳۳	۲۷۰	۵۸۷	۸۷	جمع کل	



نیروی انسانی

توزیع تعداد نیروهای مدیریت امور اراضی استانها در سال ۹۹-۱۳۹۸

((واحد: نفر))

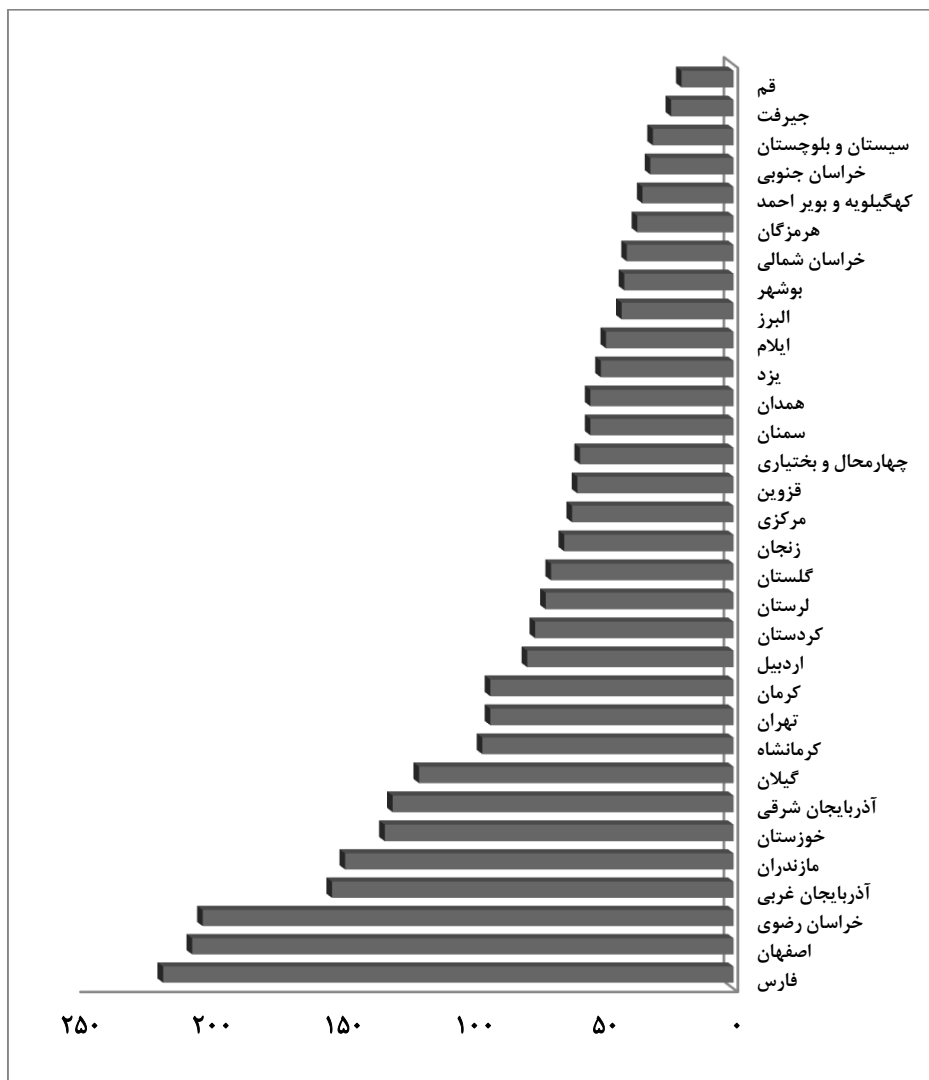
جدول شماره ۳۱

۱۳۹۹	۱۳۹۸	استان
۱۳۰	۱۲۰	آذربایجان شرقی
۱۵۳	۱۲۱	آذربایجان غربی
۷۹	۷۲	اردبیل
۲۰۶	۱۹۵	اصفهان
۴۳	۴۵	البرز
۴۹	۴۹	ایلام
۴۲	۳۷	بوشهر
۹۳	۷۹	تهران
۲۴	۲۲	چیرفت
۵۹	۵۶	چهارمحال و بختیاری
۳۲	۳۶	خراسان جنوبی
۲۰۲	۱۵۱	خراسان رضوی
۴۱	۳۶	خراسان شمالی
۱۳۳	۱۳۷	خوزستان
۶۵	۶۱	زنجان
۵۵	۴۷	سمنان
۳۱	۳۲	سیستان و بلوچستان
۲۱۷	۲۰۸	فارس
۶۰	۶۱	قزوین
۲۰	۲۶	قم
۷۶	۶۹	کردستان
۹۳	۹۱	کرمان

۹۶	۹۷	کرمانشاه
۳۵	۳۳	کهگیلویه و بویر احمد
۷۰	۶۷	گلستان
۱۲۰	۱۱۸	گیلان
۷۲	۵۸	لرستان
۱۴۸	۱۴۹	مازندران
۶۲	۶۶	مرکزی
۳۷	۳۵	هرمزگان
۵۵	۵۲	همدان
۵۱	۶۰	یزد
۲۶۴۹	۲۴۸۶	کشور

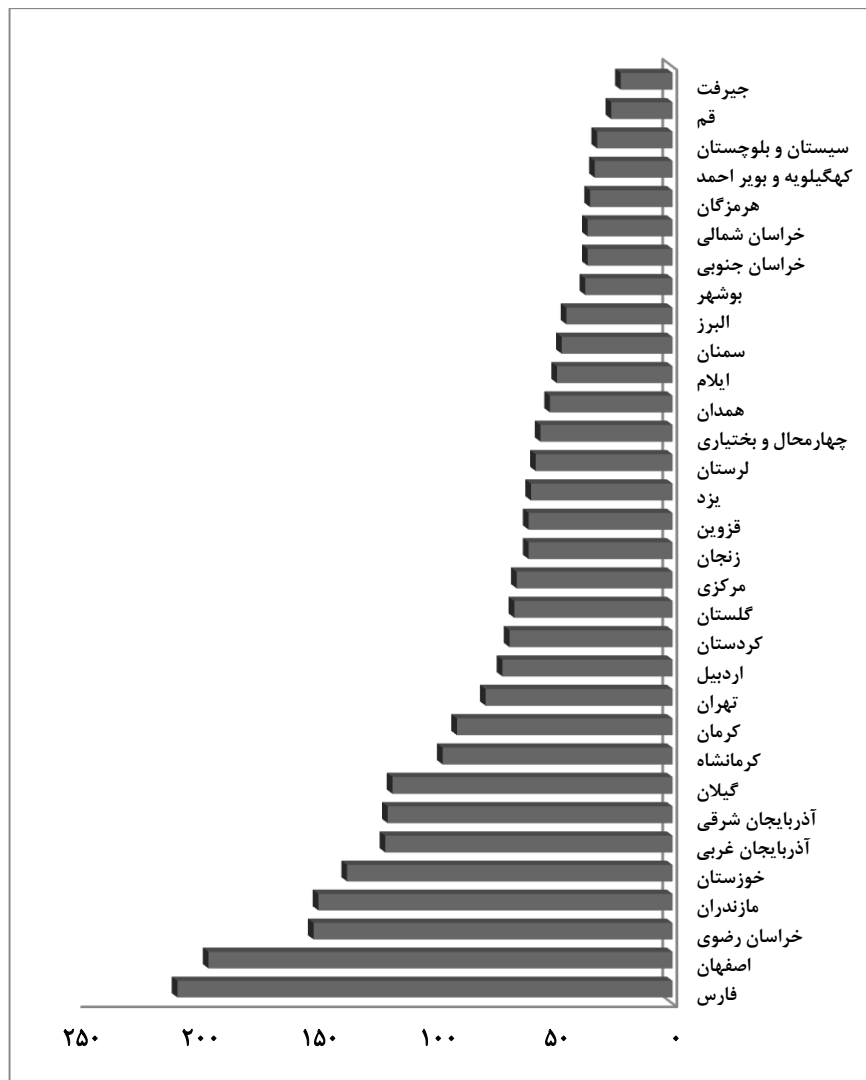
نمودار شماره ۱۹: توزیع استانی تعداد نیروهای مدیریت‌های امور اراضی در

سال ۱۳۹۹



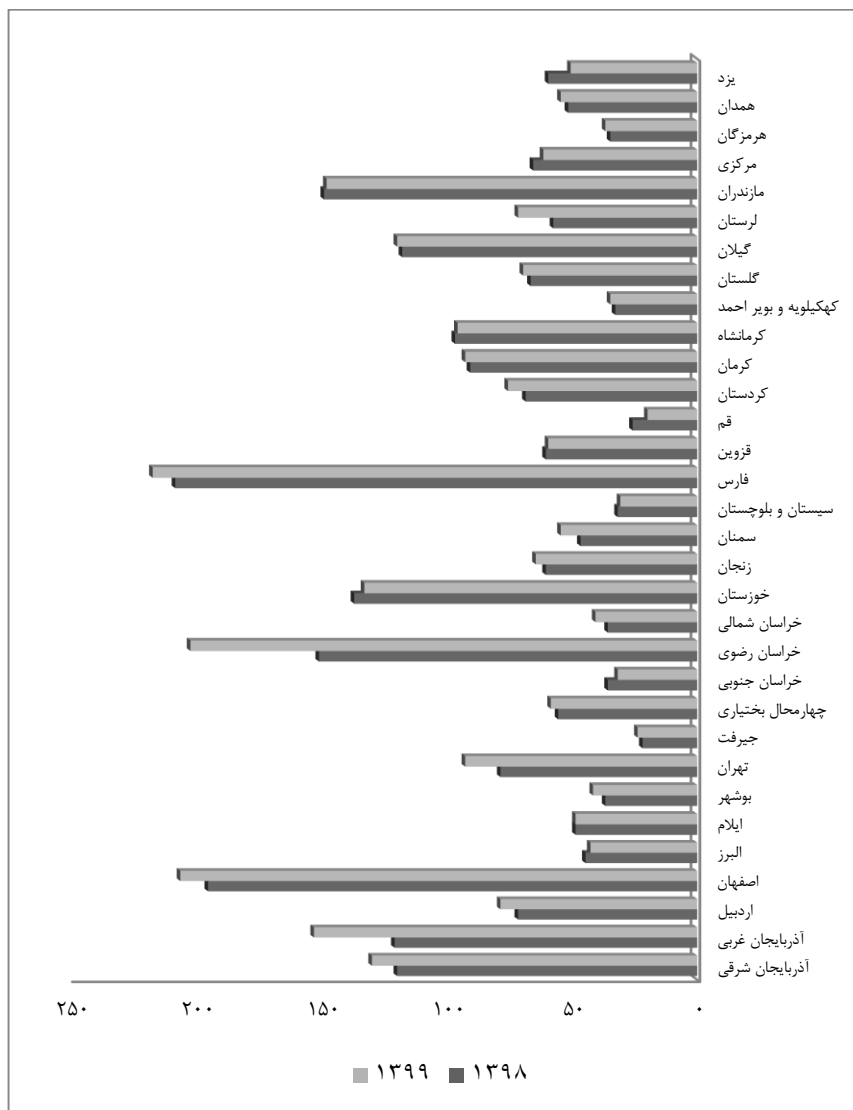
نمودار شماره ۲۰: توزیع استانی تعداد نیروهای مدیریت‌های امور اراضی در سال

۱۳۹۸

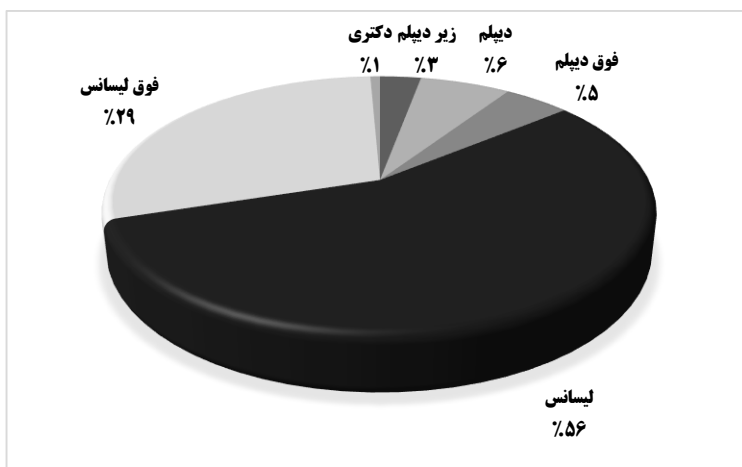


نمودار شماره ۲۱: توزیع استانی تعداد نیروهای مدیریت‌های امور اراضی در

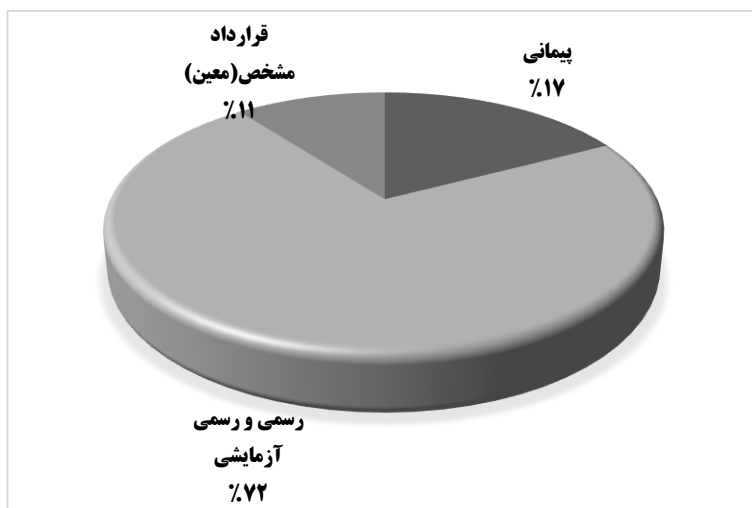
سال ۹۹-۱۳۹۸



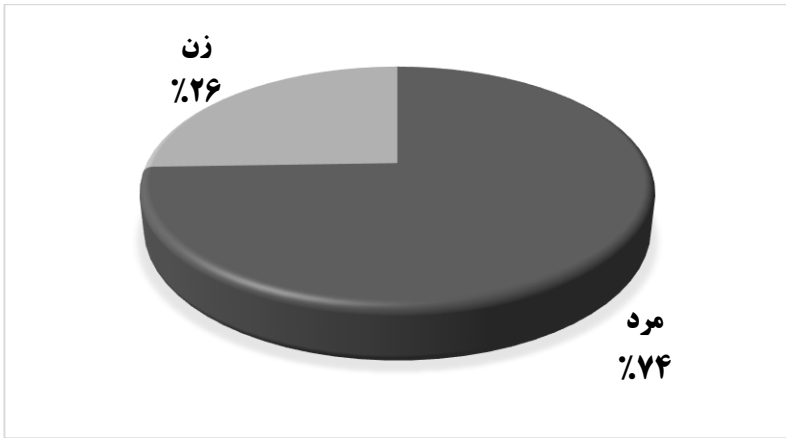
نمودار شماره ۲۲: درصد توزیع نیروهای استانی از منظر تحصیلات در سال ۱۳۹۹



نمودار شماره ۲۳: درصد توزیع نیروهای استانی از منظر وضعیت استخدامی در سال ۱۳۹۹



نمودار شماره ۲۴: درصد توزیع نیروهای استانی از منظر جنسیت در سال ۱۳۹۹



نمودار شماره ۲۵: درصد توزیع نیروهای استانی از منظر سابقه خدمت در سال ۱۳۹۹

