

بِسْمِ اللَّهِ الرَّحْمَنِ الرَّحِيمِ



آمارنامه تخصصى اراضى كشاورزى

سازمان امور اراضى كشور
(۱۴۰۱)



آمارنامه تخصصی اراضی کشاورزی (سازمان امور اراضی کشور ۱۴۰۱)

تهیه کننده: سازمان امور اراضی کشور/ دفتر فناوری اطلاعات و امنیت فضای مجازی

نظارت فنی: دفتر ترویج، روابط عمومی و امور بین الملل

طراح جلد: عباس ملکی

چاپ: اول / ۱۴۰۲

نشانی: تهران، خیابان طالقانی، خیابان ملک الشعرا بهار، شماره یک

سازمان امور اراضی کشور

تلفن: ۴۳۶۷۳۰۰۰

دورنگار: ۸۸۸۳۳۶۱۲

پست الکترونیکی: ltm@laoi.ir

نشانی سایت: <http://www.laoi.ir>

مقام معظم رهبری:

...در آمارها هم باید وضعیت موجود تبیین شود و هم «رشد تغییرات» شناسایی شود تا در روزگار کنونی که سرعت تغییرات در آن بسیار زیاد است، مسئولان و تصمیم‌گیران کشور در اثر تغییر روندها غافلگیر نشوند.

...لازمه تحقق اقتصاد مقاومتی، وجود آمار و اطلاعات دقیق از وضعیت تولید داخل و بنگاه‌های تولیدی و نیازهای آنهاست.

(در دیدار مسئولان ستاد سرشماری نفوس و مرکز آمار ایران)

فهرست مطالب

صفحه	عنوان
۱۱	سخن آغازین
۱۳	مقدمه
۱۹	فصل اول: حفظ کاربری اراضی کشاورزی
۳۹	فصل دوم: واگذاری و توسعه اراضی
۵۳	فصل سوم: ساماندهی و تعیین تکلیف اراضی
۶۱	فصل چهارم: حقوقی
۶۷	فصل پنجم: مهندسی و حدنگاری اراضی (کاداستر)
۷۹	فصل ششم: ترویج، روابط عمومی و امور بین الملل
۸۵	فصل هفتم: نیروی انسانی

فهرست جداول

صفحه	عنوان
۱۴	جدول شماره ۱: توزیع سطح، تولید محصولات زراعی کشور در سال زراعی ۱۴۰۱
۱۶	جدول شماره ۲: توزیع استانی سطح، تولید محصولات باغبانی کشور در سال ۱۴۰۱
۲۲	جدول شماره ۳: توزیع استانی میزان مجوزها و موافقتنامه‌های صادره تبصره یک و چهار در سال ۱۴۰۱
۲۵	جدول شماره ۴: درصد مساحت مجوزها و موافقتنامه‌های صادره تبصره یک و چهار در سال ۱۴۰۱
۲۶	جدول شماره ۵: توزیع تعداد مجوزهای صادره تبصره یک ماده یک معاف از عوارض از منظر نوع گروه طرح در سال ۱۴۰۱
۲۸	جدول شماره ۶: توزیع تعداد مجوزهای صادره تبصره یک ماده یک مشمول عوارض از منظر نوع گروه طرح در سال ۱۴۰۱
۳۰	جدول شماره ۷: توزیع تعداد موافقتنامه‌های تبصره چهار ماده یک از منظر نوع گروه طرح در سال ۱۴۰۱
۳۱	جدول شماره ۸: توزیع مجوز/ موافقتنامه‌های صادره هولوگرام دار طی سالهای ۱۳۹۴-۱۴۰۱
۳۲	جدول شماره ۹: میزان نظارت بر طرحهای تبصره یک و چهار طی سالهای ۱۳۷۴-۱۴۰۱
۳۲	جدول شماره ۱۰: توزیع استانی میزان نظارت بر طرحهای تبصره یک و چهار در سال ۱۴۰۱
۳۶	جدول شماره ۱۱: میزان شناسایی تغییر کاربری غیرمجاز طی سالهای ۱۳۷۴-۱۴۰۱
۳۶	جدول شماره ۱۲: توزیع استانی میزان شناسایی تغییر کاربری غیرمجاز در سال ۱۴۰۱
۴۱	جدول شماره ۱۳: میزان واگذاری به طرحهای کشاورزی و غیرکشاورزی طی سالهای ۱۳۵۹-۱۴۰۱
۴۱	جدول شماره ۱۴: میزان نظارت بر اراضی واگذار شده طی سالهای ۱۳۵۹-۱۴۰۱
۴۲	جدول شماره ۱۵: میزان «لغو قرارداد» و «خلع ید» صورت گرفته طی سالهای ۱۳۸۵-۱۴۰۱
۴۳	جدول شماره ۱۶: میزان واگذاری اراضی به طرحهای کشاورزی و غیر کشاورزی طی سالهای ۱۳۸۶-۱۴۰۱
۴۵	جدول شماره ۱۷: میزان نظارت بر اراضی واگذار شده طی سالهای ۱۳۸۸-۱۴۰۱
۴۶	جدول شماره ۱۸: توزیع استانی نظارت بر اراضی واگذار شده در سال ۱۴۰۱
۴۸	جدول شماره ۱۹: توزیع استانی میزان واگذاری به طرحهای کشاورزی و وابسته به کشاورزی در سال ۱۴۰۱

۵۰	جدول شماره ۲۰: توزیع استانی میزان واگذاری به طرحهای غیر کشاورزی در سال ۱۴۰۱
۵۵	جدول شماره ۲۱: آمار فعالیتهای دفتر ساماندهی طی سالهای ۱۴۰۱-۱۳۷۰
۵۶	جدول شماره ۲۲: توزیع استانی فعالیتهای دفتر ساماندهی در سال ۱۴۰۱
۵۸	جدول شماره ۲۳: تفکیک استانی معرفی بهره برداران اراضی کشاورزی به ادارات ثبت طی سالهای ۱۴۰۱-۱۴۰۰
۶۳	جدول شماره ۲۴: آمار عملکرد حقوقی (طرح دعوی و آرای اخذ شده) طی سالهای ۱۴۰۱-۱۳۹۱
۶۴	جدول شماره ۲۵: توزیع استانی آمار عملکرد حقوقی (طرح دعوی و آرای اخذ شده) در سال ۱۴۰۱
۶۶	جدول شماره ۲۶: مجموع قلع و قمع صورت گرفته طی سالهای ۱۴۰۱-۱۳۹۱
۷۰	جدول شماره ۲۷: عملکرد دفتر مهندسی و حدنگاری کشاورزی در سال ۱۴۰۱
۷۳	جدول شماره ۲۸: میزان رفع تداخلات اراضی و تعیین تکلیف اراضی ملی و غیرملی در سال ۱۴۰۱
۷۴	جدول شماره ۱-۲۹: تفکیک استانی میزان رفع تداخلات اراضی در سال ۱۴۰۱
۷۶	جدول شماره ۲-۲۹: اقدامات کمیسیون رفع تداخلات اراضی در سال ۱۴۰۱
۸۲	جدول شماره ۳۰: فعالیتهای ترویجی و اطلاع رسانی در سال ۱۴۰۱
۸۶	جدول شماره ۳۱: توزیع تعداد نیروهای مدیریت امور اراضی استانها در سال ۱۴۰۱-۱۴۰۰

فهرست نمودارها

صفحه	عنوان
۲۴	نمودار شماره ۱: تعداد مجوزهای تبصره یک و موافقتنامه های تبصره چهار ماده یک در سال ۱۴۰۱
۲۵	نمودار شماره ۲: درصد توزیع مساحت مجوزهای هولوگرامدار تبصره یک و چهار در سال ۱۴۰۱
۲۷	نمودار شماره ۳: توزیع نوع گروه طرح و تعداد مجوزهای صادره تبصره یک ماده یک معاف از عوارض در سال ۱۴۰۱
۲۹	نمودار شماره ۴: توزیع نوع گروه طرح و تعداد مجوزهای صادره تبصره یک ماده یک مشمول عوارض در سال ۱۴۰۱
۳۰	نمودار شماره ۵: توزیع نوع گروه طرح و تعداد موافقتنامه های تبصره چهار ماده یک در سال ۱۴۰۱
۳۱	نمودار شماره ۶: توزیع تعداد و نوع مجوزهای صادره طی سالهای ۱۳۹۴-۱۴۰۱
۳۴	نمودار شماره ۷: توزیع استانی مجموع نظارتهای تبصره یک و چهار در سال ۱۴۰۱
۳۵	نمودار شماره ۸: درصد توزیع تعداد نظارتهای تبصره یک و چهار در سال ۱۴۰۱
۳۸	نمودار شماره ۹: توزیع استانی تعداد شناسایی تغییر کاربری غیرمجاز در سال ۱۴۰۱
۴۴	نمودار شماره ۱۰: توزیع مساحت واگذاری اراضی (کشاورزی/ غیرکشاورزی) طی سالهای ۱۳۸۶-۱۴۰۱
۴۵	نمودار شماره ۱۱: درصد توزیع واگذاری اراضی (کشاورزی و وابسته به کشاورزی/ غیرکشاورزی) طی سالهای ۱۳۸۶-۱۴۰۱
۴۶	نمودار شماره ۱۲: توزیع تعداد نظارت بر اراضی واگذار شده طی سالهای ۱۳۸۸-۱۴۰۱
۴۸	نمودار شماره ۱۳: توزیع تعداد نظارت بر اراضی واگذار شده در سال ۱۴۰۱
۵۱	نمودار شماره ۱۴: درصد توزیع میزان واگذاری اراضی در سال ۱۴۰۱
۶۴	نمودار شماره ۱۵: توزیع طرح دعوی های صورت گرفته در بخش حفظ کاربری طی سالهای ۱۳۹۱-۱۴۰۱
۶۶	نمودار شماره ۱۶: توزیع تعداد قلع و قمع صورت گرفته طی سالهای ۱۳۹۱-۱۴۰۱
۷۲	نمودار شماره ۱۷: توزیع استانی مساحت تولید و نظارت بر نقشه اراضی کشاورزی در سال ۱۴۰۱

۷۳	نمودار شماره ۱۸: درصد اراضی ملی و غیرملی تثبیت شده در سال ۱۴۰۱
۸۸	نمودار شماره ۱۹: توزیع استانی تعداد پرسنل سازمان امور اراضی کشور در سال ۱۴۰۱
۸۹	نمودار شماره ۲۰: توزیع استانی تعداد پرسنل سازمان امور اراضی کشور در سال ۱۴۰۰
۹۰	نمودار شماره ۲۱: مقایسه تعداد پرسنل استانی در سال ۱۴۰۱-۱۴۰۰
۹۱	نمودار شماره ۲۲: درصد توزیع پرسنل استانی از منظر تحصیلات در سال ۱۴۰۱
۹۱	نمودار شماره ۲۳: درصد توزیع پرسنل استانی از منظر وضعیت استخدامی در سال ۱۴۰۱
۹۲	نمودار شماره ۲۴: درصد توزیع پرسنل استانی از منظر جنسیت در سال ۱۴۰۱
۹۲	نمودار شماره ۲۵: درصد توزیع پرسنل استانی از منظر سابقه خدمت در سال ۱۴۰۱

سخن آغازین

ایران با ۱۶۵ میلیون هکتار وسعت و بهره‌مندی از اقلیم‌های متعدد از دیرباز جزو مراکز مهم کشاورزی جهان بوده است. در دهه‌های اخیر با گسترش بی‌ضابطه شهرها و روستاها، افزایش گرایش به خوش‌نشین و ساخت و سازهای غیرمجاز ویلا و دیگر سکونتگاه‌ها، بیش از یک میلیون هکتار از اراضی کشاورزی کشور تغییر کاربری یافته و از چرخه تولید خارج شده که این هشدار جدی برای تامین امنیت غذایی جامعه است، در این زمینه شفاف‌سازی آمار و اطلاعات حوزه زمین و تجمیع آن در قالب بانک اطلاعات، یکی از بنیان‌های حفاظت و ساماندهی اراضی کشاورزی و حفظ حقوق متقابل شهروندان و دولت است.

مجموعه حاضر با هدف تهیه و جمع‌آوری آمار و اطلاعات در حوزه حفظ کاربری، ساماندهی و واگذاری اراضی تدوین و تحت عنوان «آمارنامه تخصصی سازمان امور اراضی کشور» ارائه می‌شود تا زمینه دسترسی آسان مسئولان، کارشناسان و دست‌اندرکاران و علاقه‌مندان زیربخش امور اراضی را به اطلاعات آماری حوزه فعالیت سازمان فراهم کند. کتاب حاضر با عنوان «آمارنامه سازمان امور اراضی کشور سال ۱۴۰۰» حاوی مجموعه‌ای از آمار و اطلاعات عملکردی زیربخش‌های سازمان امور اراضی است که در ۷ فصل تهیه و تنظیم شده است.

فصل اول: حفظ کاربری (مجوزها و موافقت‌نامه‌های صادره، نظارت بر طرح‌های تبصره یک و چهار)

فصل دوم: واگذاری و توسعه اراضی (واگذاری اراضی به طرح‌های کشاورزی و وابسته به کشاورزی، واگذاری اراضی به طرح‌های غیرکشاورزی، نظارت بر اراضی واگذار شده)

فصل سوم: ساماندهی و تعیین تکلیف اراضی (سنددار کردن، امور باقیمانده اصلاحات ارضی، متصرفین اراضی دولتی، رفع تداخلات، تعیین تکلیف امور باقی‌مانده کشت موقت)

فصل چهارم: حقوقی

فصل پنجم: مهندسی و حدنگاری اراضی (کاداستر)

فصل ششم: ترویج، روابط عمومی و امور بین الملل

فصل هفتم: نیروی انسانی

البته این مجموعه خالی از عیب و نقص نیست، از این رو پیشاپیش از تذکرات و راهنمایی‌های صاحب نظران در جهت هر چه کامل تر کردن آن استقبال می‌کنیم و مراتب تشکر و قدردانی خویش را از دقت نظر این عزیزان اعلام می‌داریم.

در پایان از همکاری آقایان محمود شاهینی تیران معاون محترم برنامه‌ریزی و توسعه منابع، امید پورتحویلدار مدیرکل دفتر فناوری اطلاعات و امنیت فضای مجازی، همکاران محترمشان سرکار خانم نرگس کریمی بیوکی، سرکار خانم سعیده مرجانی، سرکار خانم فاطمه آبادیان زاده، سرکار خانم کبری ناظر وظیفه، روسای محترم جهاد کشاورزی، مدیران محترم امور اراضی و روسا و کارشناسان محترم آمار و فناوری اطلاعات استان‌ها و همچنین کلیه دفاتر سازمان صمیمانه تقدیر و تشکر می‌شود.

رضا افلاطونی

رئیس سازمان امور اراضی کشور

مقدمه

آمار زیربنای تمام حرکت‌هایی است که در سازمان انجام می‌شود و در صورتی که آمار قابل اطمینان در سازمان وجود نداشته باشد، برنامه‌ریزی با مشکل رو به رو می‌شود و امکانات موجود در مسیر درست به کار گرفته نخواهد شد.

به بیان دیگر، آمار، مهم‌ترین ابزار ارزیابی عملکرد گذشته، حال، برنامه‌ریزی برای آینده و یکی از عوامل اصلی سیاستگذاری و مدیریت در هر سازمانی محسوب می‌شود، مقوله‌ای که ارزش آن روز به روز بیشتر می‌شود. به طوری که دنیای جدید را جهان آمار و احتمالات نام نهاده‌اند.

در تبیین نقش و وظیفه آمار گفته می‌شود که آمار همچون چراغی است برای روشن کردن نقاط تاریک تصمیم‌گیری صریح و بی‌ابهام فرد تصمیم‌گیرنده و از سوی دیگر، برنامه‌ریزی متکی بر آمارهای صحیح، درست و به‌موقع، یکی از رموز موفقیت و پیشرفت سازمان‌هاست.

زمین و خاک اصلی‌ترین رکن توسعه کشاورزی است. از این رو در همه کشورهای جهان از جمله کشور عزیزمان ایران حفظ کاربری، یکپارچه‌سازی و توسعه اراضی کشاورزی به همراه افزایش بهره‌وری و بهینه‌سازی مدیریت زمین از مهم‌ترین وظایف حاکمیتی دولت‌ها محسوب می‌شود.

سازمان امور اراضی کشور طی بیش از دو دهه فعالیت خود تلاش کرده است تا با برنامه‌ریزی صحیح و مدیریت کارآمد، در جایگاه تحقق اهداف حاکمیتی که در حیطه وظایف، ماموریت‌ها و اختیارات این سازمان قرار دارد، اراضی کشور و به‌ویژه اراضی کشاورزی را ساماندهی و مدیریت کند، توسعه دهد و از آسیب‌های پیش‌رو جلوگیری کند.

توزیع سطح، تولید محصولات زراعی کشور در سال زراعی ۱۴۰۱

((واحد: هکتار /تن))

جدول شماره ۱

برآورد سطح، تولید محصولات زراعی		استان
تن	هکتار	
۱,۹۶۲,۲۳۹	۹۳۹,۶۵۷	آذربایجان شرقی
۴,۰۵۲,۲۱۹	۶۸۲,۱۲۳	آذربایجان غربی
۲,۰۰۱,۳۳۴	۵۸۷,۶۳۳	اردبیل
۳,۸۶۰,۸۵۲	۲۸۶,۲۰۶	اصفهان
۱,۱۸۸,۲۴۶	۳۶,۵۲۹	البرز
۶۳۶,۳۴۹	۱۸۹,۱۷۸	ایلام
۹۱۵,۶۰۵	۲۵۲,۹۰۲	بوشهر
۳,۶۶۶,۵۶۵	۱۵۶,۳۱۲	تهران
۲,۹۲۵,۱۳۸	۱۶۹,۰۷۶	جنوب کرمان
۱,۱۲۲,۷۹۲	۱۵۶,۲۴۱	چهارمحال و بختیاری
۸۰۶,۱۳۸	۷۵,۷۳۹	خراسان جنوبی
۵,۱۱۴,۶۵۲	۶۰۰,۵۹۲	خراسان رضوی
۹۶۴,۵۹۱	۲۶۷,۲۵۲	خراسان شمالی
۱۴,۱۶۷,۴۵۸	۱,۲۱۴,۳۰۱	خوزستان
۱,۲۵۶,۲۰۲	۴۵۴,۵۴۹	زنجان
۹۵۴,۶۹۴	۱۰۰,۴۸۲	سمنان
۲,۰۳۲,۲۹۰	۱۴۲,۳۴۸	سیستان و بلوچستان
۹,۶۴۵,۴۹۱	۸۱۰,۰۰۵	فارس
۲,۶۲۳,۱۹۲	۲۵۹,۰۸۸	قزوین
۴۷۷,۹۹۱	۴۸,۵۷۴	قم
۱,۹۴۲,۱۱۹	۷۸۰,۸۰۳	کردستان
۱,۱۶۲,۱۲۷	۱۳۲,۷۳۰	کرمان
۳,۴۸۸,۸۲۱	۸۴۰,۹۳۲	کرمانشاه

۴۳۳,۳۰۴	۲۱۳,۰۶۰	کهگیلویه و بویراحمد
۳,۲۶۶,۹۵۶	۶۶۱,۹۸۹	گلستان
۱,۱۲۱,۰۲۳	۲۷۵,۱۴۴	گیلان
۲,۱۷۸,۸۱۸	۵۳۳,۲۹۴	لرستان
۲,۸۵۹,۲۰۰	۵۱۰,۱۳۵	مازندران
۱,۷۹۸,۱۸۶	۴۰۳,۷۶۱	مرکزی
۲,۳۴۸,۶۵۱	۸۵,۱۴۴	هرمزگان
۳,۱۹۷,۱۲۲	۶۷۸,۳۳۸	همدان
۶۰۱,۵۲۳	۳۲,۱۰۳	یزد
۸۴,۷۷۱,۸۸۸	۱۲,۵۷۶,۲۲۱	کشور

مأخذ : آمارنامه کشاورزی مرکز فناوری اطلاعات و ارتباطات وزارت جهاد کشاورزی سال زراعی ۱۴۰۱

توزیع استانی سطح، تولید محصولات باغبانی کشور در سال ۱۴۰۱

(واحد: هکتار/تن)

جدول شماره ۲

مساحت و میزان تولید سطح بارور و غیربارور		استان
تولید	سطح	
۱,۱۵۶,۰۴۳	۱۱۹,۶۱۷	آذربایجان شرقی
۱,۶۶۲,۶۴۰	۱۲۱,۹۸۵	آذربایجان غربی
۲۵۳,۷۴۰	۲۵,۳۶۷	اردبیل
۳۸۳,۴۴۴	۷۷,۹۹۲	اصفهان
۵۶۷,۵۲۱	۲۵,۱۳۸	البرز
۲۴,۷۶۹	۵,۳۹۷	ایلام
۲۲۵,۰۴۹	۴۰,۰۸۴	بوشهر
۸۳۱,۵۳۹	۴۹,۶۸۴	تهران
۵۲۶,۵۱۰	۶۰,۶۸۱	جنوب کرمان
۲۱۸,۱۹۱	۴۸,۰۷۴	چهارمحال و بختیاری
۲۱۴,۷۶۲	۹۶,۹۲۵	خراسان جنوبی
۸۸۹,۴۱۲	۳۴۹,۷۸۳	خراسان رضوی
۲۳۳,۲۴۷	۴۶,۱۳۱	خراسان شمالی
۴۵۸,۶۴۹	۵۸,۳۲۸	خوزستان
۵۴۹,۴۱۳	۶۵,۶۵۲	زنجان
۴۵۴,۳۳۶	۶۷,۹۶۸	سمنان
۶۲۶,۰۰۸	۹۶,۹۸۲	سیستان و بلوچستان
۲,۹۹۴,۸۰۱	۳۶۳,۲۸۷	فارس
۶۱۸,۷۴۰	۹۲,۷۸۲	قزوین
۹۵,۷۱۷	۲۳,۴۴۳	قم
۳۳۱,۸۲۵	۴۶,۴۵۳	کردستان

۵۰۸,۹۴۸	۳۷۱,۶۸۴	کرمان
۱۵۱,۹۱۸	۲۶,۲۹۶	کرمانشاه
۱۸۷,۹۷۴	۲۰,۲۹۱	کهگیلویه و بویراحمد
۳۳۷,۷۲۴	۳۱,۹۲۹	گلستان
۶۹۳,۰۲۰	۷۷,۳۵۳	گیلان
۳۲۵,۶۲۳	۴۵,۱۵۰	لرستان
۳,۸۰۴,۷۲۴	۱۶۴,۷۶۶	مازندران
۴۹۹,۴۴۴	۷۴,۷۳۵	مرکزی
۶۶۷,۸۲۶	۶۱,۸۶۲	هرمزگان
۹۹۱,۱۱۶	۸۷,۵۹۷	همدان
۳۱۹,۳۷۰	۹۳,۳۱۷	یزد
۲۱,۸۰۴,۰۴۴	۲,۹۳۶,۷۳۲	کل کشور

مأخذ: آمارنامه کشاورزی مرکز فناوری اطلاعات و ارتباطات وزارت جهاد کشاورزی سال ۱۴۰۱

فصل اول

حفظ کاربری اراضی کشاورزی

- حفظ کاربری اراضی زراعی و باغها عبارت است از مجموعه اقداماتی که به منظور جلوگیری از تغییر کاربری اراضی یا مقابله و برخورد با تغییر کاربری غیرمجاز اراضی انجام می‌شود.
- از جمله وظایف دفتر حفظ کاربری اراضی کشاورزی می‌توان به موارد ذیل اشاره کرد:
- ۱- پیگیری، هماهنگی، نظارت بر اجرای قانون حفظ کاربری اراضی زراعی و باغها و اصلاحات بعدی و آیین‌نامه اجرایی آن
 - ۲- انجام وظایف و اداره امور دبیرخانه مرکزی نظارت و ارزیابی عملکرد کمیسیون‌های تغییر کاربری
 - ۳- هماهنگی و انجام امور مربوط به دبیرخانه مرکزی تجدید نظر در مجوزهای تغییر کاربری اراضی
 - ۴- پیگیری و نظارت بر فرآیند شناسایی تغییر کاربری‌های غیرمجاز و برخورد با متخلفین از قانون و مقررات حفظ کاربری اراضی زراعی و باغها
 - ۵- تدوین و بازبانی ضوابط و مقررات مربوط به حوزه حفظ کاربری از جمله مصادیق تغییر کاربری، طرح‌های تغییر فعالیت و بهینه‌سازی تولید بخش کشاورزی موضوع تبصره ۴، فهرست طرح‌های خدمات عمومی و...
 - ۶- نظارت و پیگیری فرآیند تقویم و ارزیابی اراضی زراعی و باغها موضوع تبصره ۳ الحاقی به ماده ۲ قانون حفظ کاربری اراضی زراعی و باغها و کمیسیون‌های سه نفره تقویم در مراکز شهرستان‌ها و تدوین و بازبانی ضوابط آن
 - ۷- پیگیری تدوین فرآیندهای دریافت تقاضا، تشکیل و تکمیل پرونده تغییر کاربری اراضی
 - ۸- هماهنگی، پیگیری و هدایت واحدهای استان در نظارت بر نحوه اجرای طرح‌های تغییر کاربری مجاز و فعالیت‌های موضوع تبصره ۴ الحاقی به ماده یک قانون حفظ کاربری اراضی زراعی و باغها
 - ۹- همکاری در ساماندهی گشت‌های حفاظت از اراضی کشاورزی

- ۱۰- نظارت بر نحوه تشخیص اراضی زراعی و باغها در خارج از محدوده شهرها، شهرکها و طرح هادی روستاها موضوع تبصره ۲ ماده یک قانون حفظ کاربری اراضی زراعی و باغها
- ۱۱- پیگیری اهداف و تکالیف مندرج در برنامه اجرایی در نظارت بر مجوزهای صادره و همچنین شناسایی تغییر کاربریهای غیرمجاز
- ۱۲- انجام هماهنگی و تعامل با نهادهای دستگاههای مؤثر در فرآیند حفظ کاربری اراضی کشاورزی در جهت رفع مشکلات و موانع اجرایی قانون حفظ کاربری
- ۱۳- طراحی فرمها و همکاری در راهاندازی بانک اطلاعات مصوبات و مجوزهای کمیسیونهای تبصره ۱ ماده یک و موافقتنامههای موضوع تبصره ۴ ماده یک قانون حفظ کاربری اراضی زراعی و باغها
- ۱۴- پیگیری امور مربوط به طرحهای هادی روستایی
- ۱۵- شرکت در جلسات کمیته فنی شورای عالی شهرسازی و معماری ایران و ستاد شهرکسازی

توزیع استانی میزان مجوزها و موافقت‌نامه‌های صادره در سال ۱۴۰۱

(واحد: مورد/هکتار)

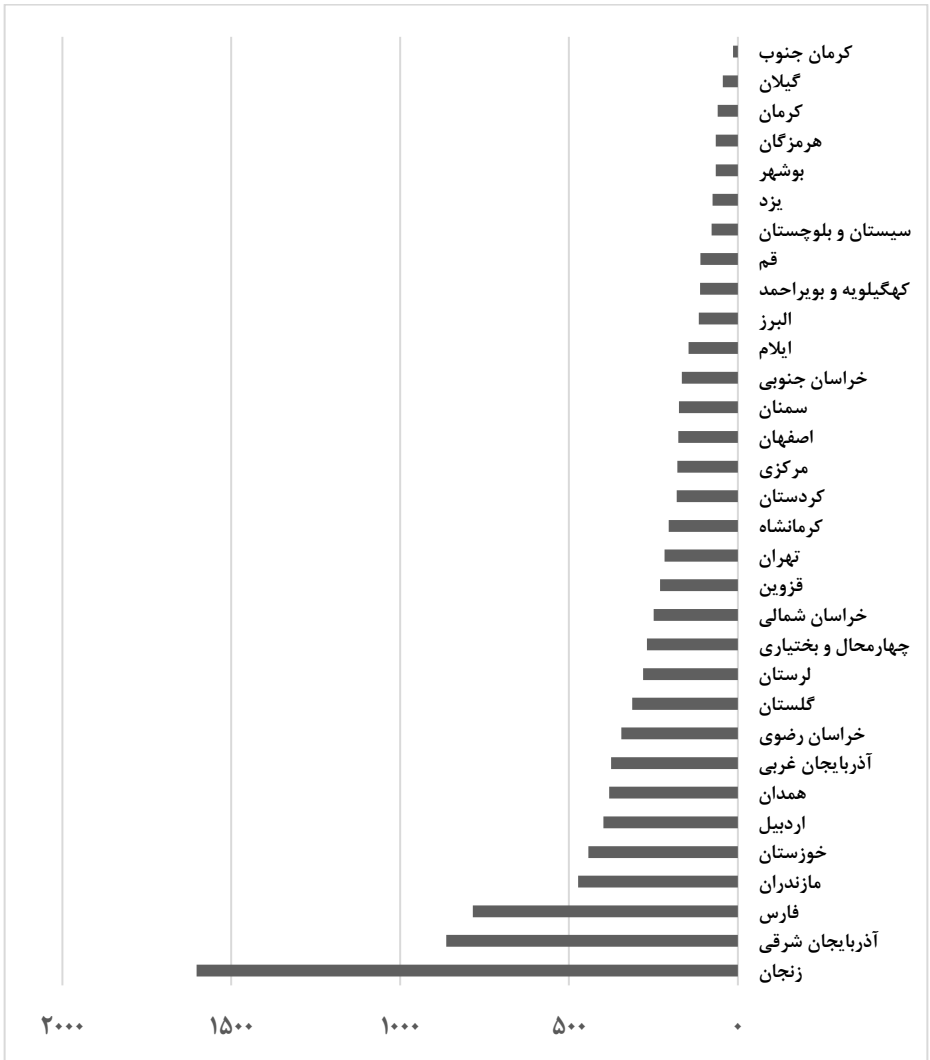
جدول شماره ۳

مجموع		تبصره یک ماده یک معاف از عوارض		تبصره یک ماده یک مشمول عوارض		تبصره چهار ماده یک		استان
		مورد	هکتار	مورد	هکتار	مورد	هکتار	
۲۴۹	۸۶۳	۱۷۳	۳۸۴	۷۶	۴۷۹	۰	۰	آذربایجان شرقی
۱۰۴	۳۷۵	۸۹	۱۶۵	۱۴	۲۰۸	۰.۷۲	۲	آذربایجان غربی
۱۲۰	۳۹۸	۸۹	۲۰۲	۳۱	۱۹۶	۰	۰	اردبیل
۷۵	۱۷۶	۷۳	۱۲۷	۳	۴۹	۰	۰	اصفهان
۵۸	۱۱۶	۵۵	۶۹	۳	۴۷	۰	۰	البرز
۹۶	۱۴۶	۹۳	۹۲	۲	۵۴	۰	۰	ایلام
۱۲۷	۶۵	۱۲۷	۶۳	۰.۱	۲	۰	۰	بوشهر
۶۷۵	۲۱۷	۶۷۳	۱۰۸	۳	۱۰۹	۰	۰	تهران
۸	۱۴	۷	۹	۰.۱	۵	۰	۰	چیرفت
۲۳۹	۲۶۹	۲۳۸	۲۵۰	۱	۱۹	۰	۰	چهارمحال و بختیاری
۸۱	۱۶۶	۷۳	۱۲۷	۸	۳۹	۰	۰	خراسان جنوبی
۲۲۵	۳۴۵	۱۹۸	۲۹۱	۲۷	۵۴	۰	۰	خراسان رضوی
۶۸	۲۴۹	۶۵	۱۲۸	۳	۱۲۱	۰	۰	خراسان شمالی
۲۶۰	۴۴۳	۲۴۳	۳۵۹	۱۷	۸۴	۰	۰	خوزستان
۵۷۵	۱۶۰۳	۵۱۰	۳۷	۶۵	۱۵۶۶	۰	۰	زنجان

۶۸	۱۷۴	۶۸	۱۱۸	۱	۵۶	۰	۰	سمنان
۸۸	۷۸	۸۴	۷۲	۳	۶	۰	۰	سیستان و بلوچستان
۶۵۵	۷۸۵	۵۰۱	۵۱۵	۱۵۴	۲۷۰	۰	۰	فارس
۲۲۲	۲۳۰	۱۵۱	۱۳۰	۷۱	۱۰۰	۰	۰	قزوین
۴۷	۱۱۱	۳۸	۳۵	۹	۷۶	۰	۰	قم
۴۸	۱۸۱	۴۰	۸۰	۸	۱۰۱	۰	۰	کردستان
۳۱	۶۰	۲۶	۵۸	۰	۰	۴.۸۱	۲	کرمان
۱۱۰	۲۰۵	۱۰۲	۱۳۷	۸	۶۸	۰	۰	کرمانشاه
۲۹	۱۱۲	۲۹	۶۲	۱	۵۰	۰	۰	کهگیلویه و بویر احمد
۲۰۸	۳۱۳	۲۰۰	۲۴۰	۸	۷۳	۰	۰	گلستان
۱۳	۴۵	۱۱	۴۳	۱	۲	۰	۰	گیلان
۹۹	۲۸۱	۹۷	۲۰۴	۲	۷۷	۰	۰	لرستان
۱۳۹	۴۷۳	۱۱۹	۲۷۵	۲۰	۱۹۸	۰	۰	مازندران
۱۱۰	۱۷۹	۱۰۶	۱۱۳	۴	۶۶	۰	۰	مرکزی
۲۷	۶۵	۲۶	۴۵	۲	۲۰	۰	۰	هرمزگان
۲۵۱	۳۸۱	۲۳۷	۲۶۵	۱۴	۱۱۶	۰	۰	همدان
۱۵	۷۵	۱۰	۳۸	۵	۳۲	۰.۳۳	۵	یزد
۵۱۲۱	۹۱۹۳	۴۵۵۱	۴۸۴۱	۵۶۵	۴۳۴۳	۶	۹	کشور

نمودار شماره ۱: تعداد مجوزها و موافقتنامه‌های صادره در سال

۱۴۰۱ در کشور



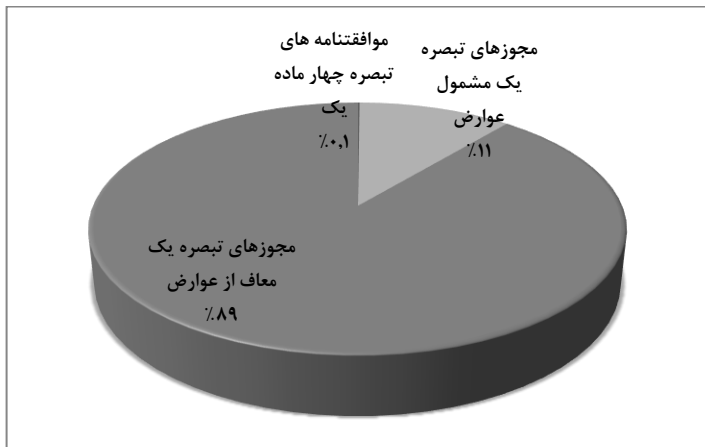
درصد مساحت مجوزها و موافقتنامه‌های صادر شده در سال ۱۴۰۱

((واحد: هکتار))

جدول شماره ۴

عنوان	موافقتنامه‌های تبصره چهار ماده یک	مجوزهای تبصره یک ماده یک مشمول عوارض	مجوزهای تبصره یک ماده یک معاف از عوارض	کل
هکتار	۶	۵۶۵	۴۵۵۱	۵۱۲۱
درصد	۰.۱	۱۱	۸۹	۱۰۰

نمودار شماره ۲: درصد توزیع مساحت مجوزهای تبصره یک ماده یک و موافقتنامه‌های تبصره چهار ماده یک در سال ۱۴۰۱




توزیع تعداد مجوزهای صادره تبصره یک ماده یک معاف از عوارض از
منظر نوع گروه طرح در سال ۱۴۰۱

((واحد: مورد/هکتار))

جدول شماره ۵

هکتار	مورد	گروه طرح
۱۳۸۲	۲۲۰۹	دام و طیور
۱۳۳۳	۱۴۷۳	گلخانه
۴۱۲	۷۵۸	صنایع تبدیلی و تکمیلی کشاورزی
۲۷	۱۲۳	پرورش آبزیان
۳	۵۴	مسکونی و توسعه طرحهای کالبدی
۶۹	۴۷	مجتمع خدمات رفاهی بین راهی
۱۲	۴۴	پرورش قارچ
۱۲۳۵	۳۵	طرح های تملک دارایی های سرمایه ای مصوب مجلس شورای اسلامی (ملی - استانی) دارای موافقت نامه با سازمان برنامه و بودجه
۲۹	۲۶	گردشگری
۱۴	۱۶	انواع هتل ها
۳	۱۱	جایگاه های عرضه سوخت
۶	۱۱	خدمات عمومی
۵	۹	ایستگاهها و تأسیسات مربوط به خدمات زیربنایی (آب، برق، گاز، تلفن و فاضلاب)
۶	۹	نیروگاه های تولید و تأسیسات توزیع برق
۶	۸	مجتمع ورزشی
۹	۸	طرح های زیست محیطی و کشاورزی
۰.۵	۷	استخرها
۰.۵	۲	آرامستان ها
۰.۰۴	۲	بارگاه
۰.۰۳	۲	طرح های عمرانی دولتی (شامل جاده، خدمات زیر بنایی و....)
۱۰.۵	۱	پایانه ها و بازارچه های مرزی
۰.۲۳	۱	پایگاه امداد جاده ای
۰.۰۵	۱	صنایع دستی

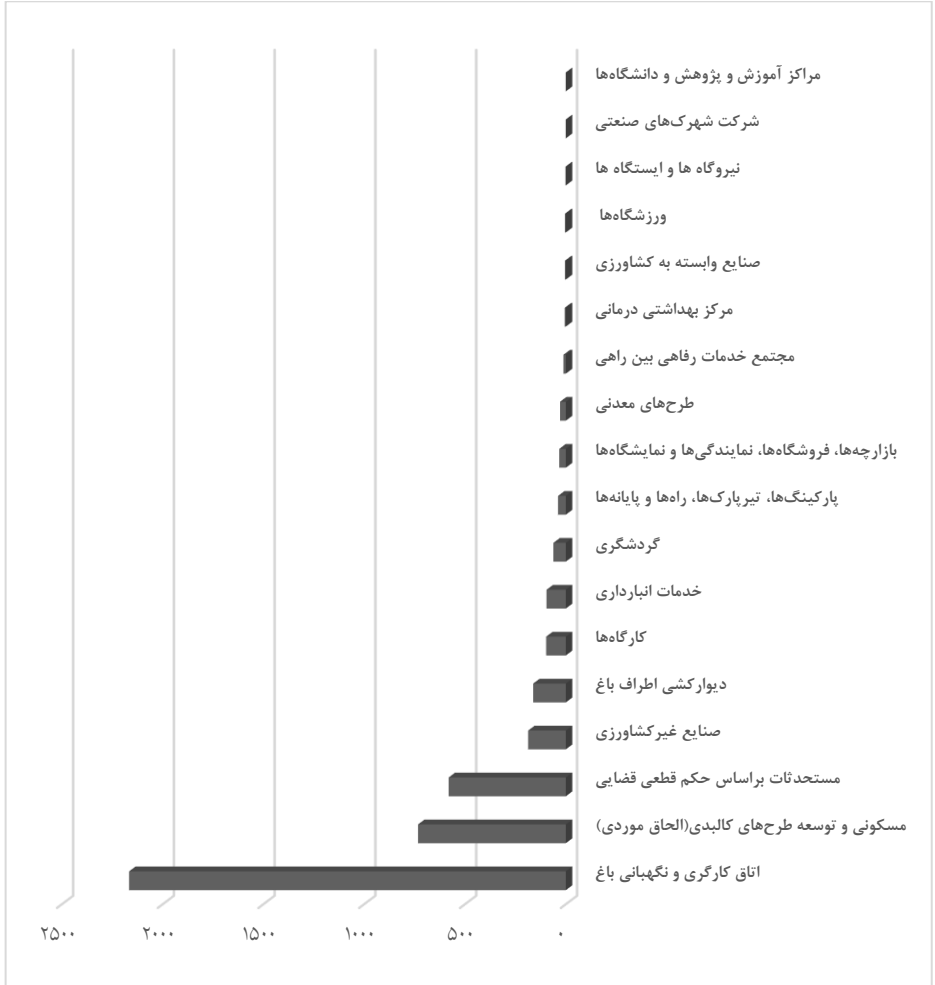
نمودار شماره ۳: توزیع نوع گروه طرح و تعداد مجوزهای صادره تبصره یک ماده یک معاف از عوارض در سال ۱۴۰۱



توزیع تعداد مجوزهای صادره تبصره یک ماده یک
مشمول عوارض از منظر نوع گروه طرح در سال ۱۴۰۱
جدول شماره ۶ (واحد: مورد/ هکتار))

هکتار	مورد	گروه طرح
۸	۲۱۶۷	اتاق کارگری و نگهبانی باغ
۳۲	۷۳۳	مسکونی و توسعه طرح‌های کالبدی(الحاق موردی)
۱۴	۵۸۱	مستحقات براساس حکم قطعی قضایی
۲۳۳	۱۸۷	صنایع غیرکشاورزی
۵	۱۶۲	دیوارکشی اطراف باغ
۷۶	۹۸	کارگاه‌ها
۶۶	۹۶	خدمات انبارداری
۲۲	۶۲	گردشگری
۱۳	۳۹	پارکینگ‌ها، تیرپارک‌ها، راه‌ها و پایانه‌ها
۲۰	۳۳	بازارچه‌ها، فروشگاه‌ها، نمایندگی‌ها و نمایشگاه‌ها
۳۴	۲۹	طرح‌های معدنی
۱۲	۱۲	مجتمع خدمات رفاهی بین راهی
۱۳	۶	مرکز بهداشتی درمانی
۱	۵	صنایع وابسته به کشاورزی
۱.۲	۵	ورزشگاه‌ها
۰.۱	۲	نیروگاه‌ها و ایستگاه‌ها
۱۰.۵	۱	شرکت شهرک‌های صنعتی
۰.۲۵	۱	مراکز آموزش و پژوهش و دانشگاه‌ها

نمودار شماره ۴: توزیع نوع گروه طرح و تعداد مجوزهای صادره
تبصره یک ماده یک مشمول عوارض در سال ۱۴۰۱



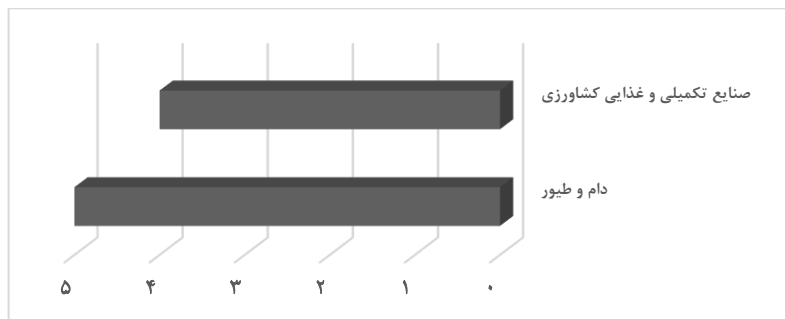
توزیع تعداد موافقتنامه‌های صادره تبصره چهار ماده یک
از منظر نوع گروه طرح در سال ۱۴۰۱

((واحد: مورد/هکتار))

جدول شماره ۷

هکتار	مورد	گروه طرح
۰.۳۵	۵	دام و طیور
۵.۵۱	۴	صنایع تکمیلی و غذایی کشاورزی

نمودار شماره ۵: توزیع نوع گروه طرح و تعداد
موافقتنامه‌های صادره تبصره چهار ماده یک در سال ۱۴۰۱



توزیع مجوز / موافقتنامه های صادره هولوگرام دار

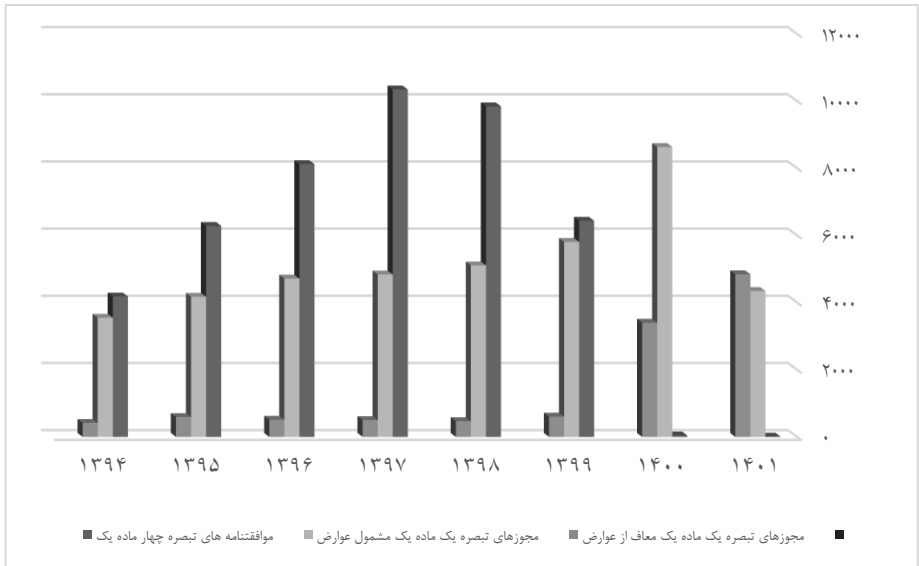
طی سالهای ۱۴۰۱-۱۳۹۴

(واحد: مورد/ هکتار))

جدول شماره ۸

۱۴۰۱	۱۴۰۰	۱۳۹۹	۱۳۹۸	۱۳۹۷	۱۳۹۶	۱۳۹۵	۱۳۹۴	واحد	نوع مجوز/موافقتنامه
۹	۴۴	۶۴۳۶	۹۸۴۲	۱۰۳۴۵	۸۱۲۱	۶۲۸۳	۴۱۸۰	مورد	موافقتنامه های تبصره چهار ماده یک
۶	۲۸	۱۶۰۱	۳۷۱۵	۴۶۳۴	۳۲۶۵	۳۰۵۰	۲۵۸۱	هکتار	
۴۳۴۳	۸۶۳۱	۵۸۰۶	۵۱۰۶	۴۸۳۷	۴۷۱۳	۴۱۷۳	۳۵۴۷	مورد	مجوزهای تبصره یک ماده یک مشمول عوارض
۵۶۵	۸۳۹	۵۷۴	۶۱۵	۷۳۱	۶۹۶	۴۳۱	۳۵۲	هکتار	
۴۸۴۱	۳۴۰۰	۶۰۳	۴۶۸	۵۰۲	۵۱۱	۵۹۱	۴۱۵	مورد	مجوزهای تبصره یک ماده یک معاف از عوارض
۴۵۵۱	۲۸۰۷	۹۴۹	۱۱۵۰	۱۳۴۹	۱۵۷۲	۱۲۵۱	۴۱۵	هکتار	

نمودار شماره ۶: توزیع تعداد و نوع مجوزهای صادره طی سالهای ۱۴۰۱-۱۳۹۴



میزان نظارت بر طرح‌های تبصره یک ماده یک و موافقت‌نامه‌های تبصره چهار ماده یک طی سالهای ۱۴۰۱-۱۳۷۴ در کشور

((واحد: مورد))

جدول شماره ۹

جمع	دوره زمانی(سال)								عنوان فعالیت
	۱۴۰۱	۱۴۰۰	۹۹	۹۸	۹۷	۹۶	۹۵	۷۴-۹۴	
۲۹۷۶۱۱	۴۸۷	۱۵۸۹۸	۱۶۱۵۱	۱۵۴۴۷	۱۸۷۸۱	۱۷۹۰۹	۱۶۹۴۷	۱۹۱۵۱۸	نظارت بر طرح‌های تبصره یک ماده یک
۳۴۴۷۳۱	۶۴۹۲	۲۳۳۲۴	۲۸۱۵۱	۲۴۷۰۲	۲۷۳۷۸	۲۷۳۲۷	۲۷۱۴۶	۱۶۱۳۱۱	نظارت بر طرح‌های تبصره چهار ماده یک

توزیع استانی میزان نظارت بر طرح‌های تبصره یک ماده یک و طرح‌های

تبصره چهار ماده یک در سال ۱۴۰۱

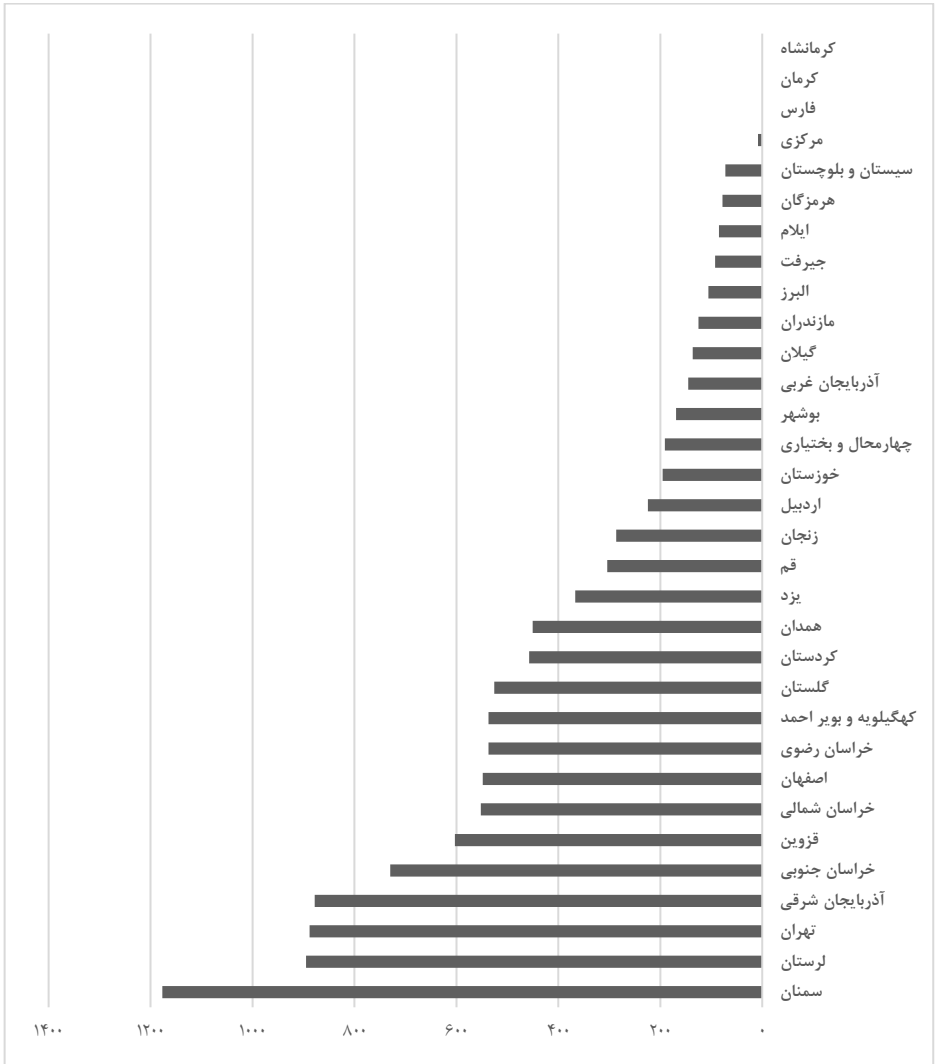
((واحد: مورد/ هکتار))

جدول شماره ۱۰

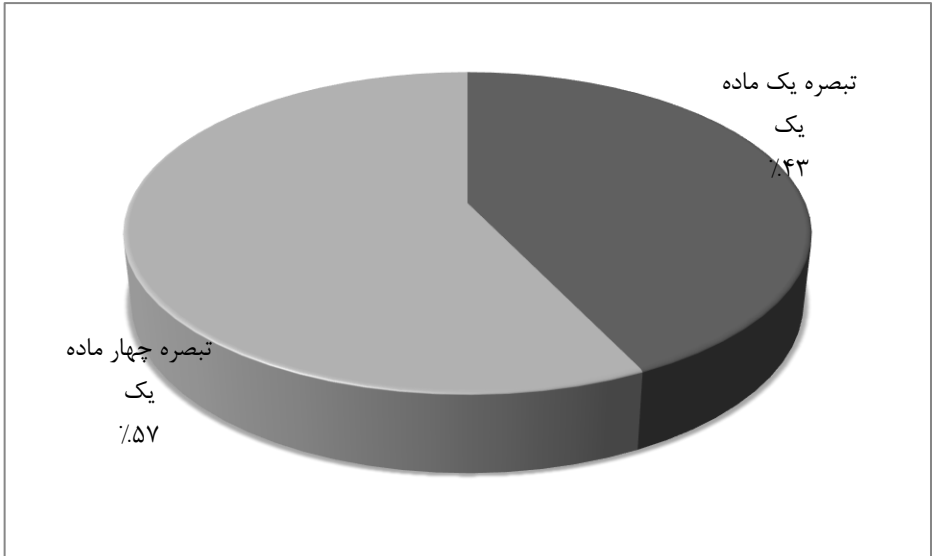
مجموع	نظارت بر طرح‌های تبصره چهار ماده یک	نظارت بر طرح‌های تبصره یک ماده یک	استان
۸۷۸	۱۶۶	۷۱۲	آذربایجان شرقی
۱۴۵	۸۰	۶۶	آذربایجان غربی
۲۲۵	۶۹	۱۵۶	اردبیل
۵۴۹	۴۶۳	۸۶	اصفهان
۱۰۶	۳۵	۷۱	البرز
۸۵	۲۰	۶۵	ایلام
۱۶۹	۷۷	۹۲	بوشهر

۸۸۸	۸۰۳	۸۵	تهران
۹۳	۸۳	۱۰	جیرفت
۱۹۱	۵۶	۱۳۵	چهارمحال و بختیاری
۷۳۰	۴۹۲	۲۳۸	خراسان جنوبی
۵۳۷	۴۳۸	۹۹	خراسان رضوی
۵۵۲	۴۳۳	۱۱۹	خراسان شمالی
۱۹۵	۱۱۶	۷۹	خوزستان
۲۸۶	۱۵۳	۱۳۳	زنجان
۱۱۷۷	۷۷۲	۴۰۵	سمنان
۷۲	۱۱	۶۱	سیستان و بلوچستان
۰	۰	۰	فارس
۶۰۳	۳۶۱	۲۴۲	قزوین
۳۰۴	۲۳۳	۷۱	قم
۴۵۷	۶۳	۳۹۴	کردستان
۰	۰	۰	کرمان
۰	۰	۰	کرمانشاه
۵۳۷	۲۵۲	۲۸۵	کهگیلویه و بویر احمد
۵۲۶	۲۵۴	۲۷۲	گلستان
۱۳۷	۱۰۳	۳۴	گیلان
۸۹۵	۴۷۱	۴۲۴	لرستان
۱۲۵	۳۹	۸۶	مازندران
۸	۴	۴	مرکزی
۷۸	۵۵	۲۲	هرمزگان
۴۵۱	۱۷۱	۲۷۹	همدان
۳۶۷	۲۲۰	۱۴۷	یزد
۱۱۳۶۴	۶۴۹۲	۴۸۷۲	کشور

نمودار شماره ۷: توزیع استانی مجموع نظارت‌های تبصره یک ماده یک و موافقتنامه‌های تبصره چهار ماده یک در سال ۱۴۰۱



نمودار شماره ۸: درصد توزیع تعداد نظارت‌های تبصره یک و چهار ماده یک
در سال ۱۴۰۱



میزان شناسایی تغییر کاربری غیرمجاز طی سال های ۱۴۰۱-۱۳۷۴

((واحد: مورد/ هکتار))

جدول شماره ۱۱

جمع	دوره زمانی (سال)								واحد	عنوان فعالیت
	۱۴۰۱	۱۴۰۰	۹۹	۹۸	۹۷	۹۶	۹۵	۷۴-۹۴		
۴۸۹۲۰۵	۷۶۵۲۱	۶۴۰۱۰	۷۸۳۹۷	۴۲۸۷۳	۴۴۲۸۹	۳۵۳۶۹	۴۲۴۲۲	۱۳۳۴۳۲	مورد	شناسایی تغییر کاربری غیرمجاز
۷۸۳۸۵	۴۶۰۵	۶۸۳۷	۴۴۲۶	۲۴۶۴	۳۰۶۷	۲۲۸۷	۳۷۸۷	۵۰۹۱۲	هکتار	

توزیع استانی میزان شناسایی تغییر کاربری غیرمجاز در سال ۱۴۰۱

((واحد: مورد / هکتار))

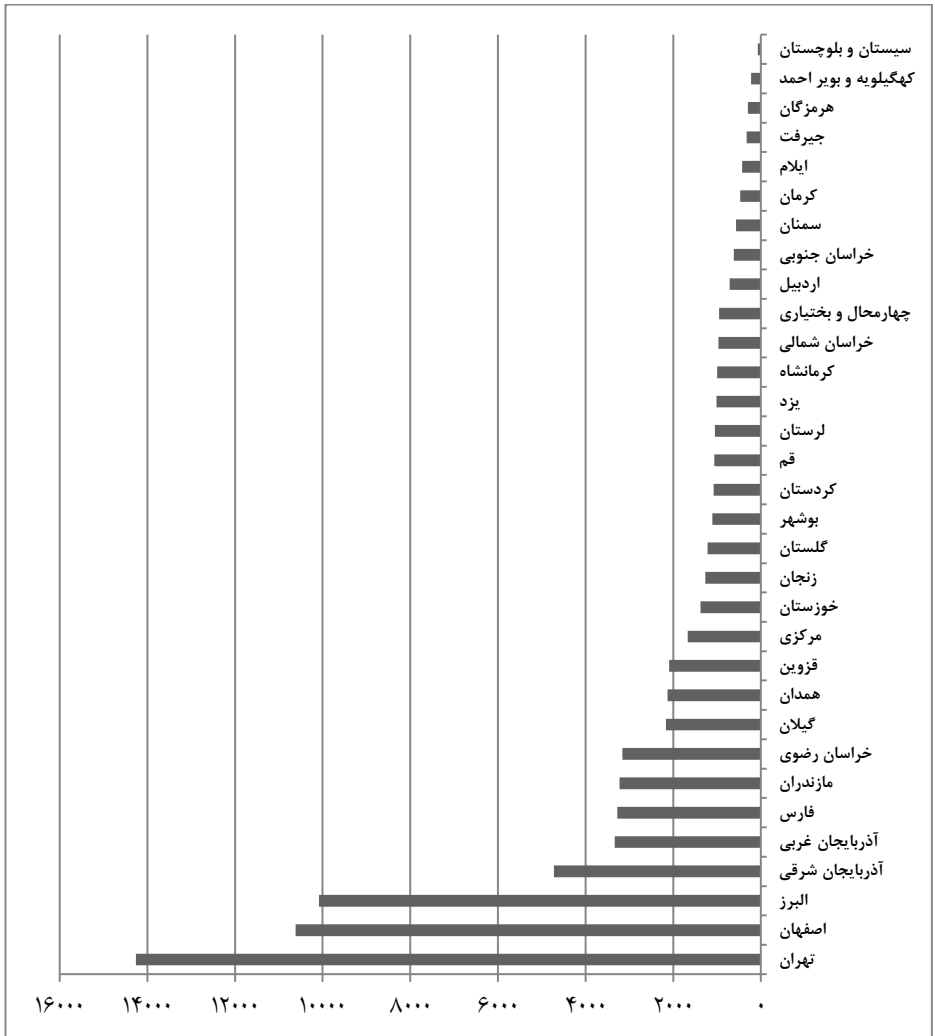
جدول شماره ۱۲

شناسایی تغییر کاربری غیرمجاز		استان
هکتار	مورد	
۲۳۰	۴۷۲۱	آذربایجان شرقی
۱۱۷	۳۳۳۳	آذربایجان غربی
۲۷	۷۱۴	اردبیل
۲۸۵	۱۰۶۱۷	اصفهان
۳۵۰	۱۰۰۸۲	البرز
۵	۴۲۹	ایلام

۱۱۷	۱۱۰۶	بوشهر
۶۴۸	۱۴۲۶۱	تهران
۵	۳۲۶	چیرفت
۱۴	۹۵۱	چهارمحال و بختیاری
۱۱	۶۱۷	خراسان جنوبی
۲۹۶	۳۱۵۹	خراسان رضوی
۱۱	۹۶۹	خراسان شمالی
۶۱	۱۳۷۷	خوزستان
۱۱۶	۱۲۶۴	زنجان
۱۰	۵۶۸	سمنان
۱	۷۲	سیستان و بلوچستان
۱۴۳۷	۳۲۷۸	فارس
۷۹	۲۰۸۹	قزوین
۲۰	۱۰۶۲	قم
۱۴	۱۰۷۸	کردستان
۱۱۰	۴۷۳	کرمان
۵۵	۱۰۰۰	کرمانشاه
۴	۲۲۳	کهگیلویه و بویراحمد
۹۱	۱۲۱۶	گلستان
۱۰۳	۲۱۶۶	گیلان
۴۱	۱۰۴۷	لرستان
۱۵۷	۳۲۲۱	مازندران
۵۷	۱۶۶۵	مرکزی
۳۶	۲۹۷	هرمزگان
۶۷	۲۱۲۹	همدان
۲۹	۱۰۱۱	یزد
۴۶۰۵	۷۶۵۲۱	کشور

نمودار شماره ۹: توزیع استانی تعداد شناسایی

تغییر کاربری غیرمجاز در سال ۱۴۰۱



فصل دوم

واگذاری و توسعه اراضی

از جمله وظایف دفتر واگذاری اراضی کشاورزی می‌توان به موارد ذیل اشاره کرد:

۱. مسئولیت پیگیری، هماهنگی، نظارت و اجرای لایحه قانونی اصلاح لایحه قانونی واگذاری و احیای اراضی در حکومت جمهوری اسلامی ایران
۲. مسئولیت برنامه‌ریزی هماهنگی، نظارت و اجرای آیین‌نامه اجرایی لایحه قانونی اصلاح لایحه قانونی واگذاری و احیای اراضی
۳. مسئولیت هماهنگی و اجرای واگذاری‌های موضوع ماده ۷۵ و فروش اراضی موضوع ماده ۸۴ قانون وصول برخی از درآمدهای دولت
۴. مسئولیت انجام وظایف مربوط به مستندسازی و تعیین اموال غیر منقول دستگاه‌های اجرایی موضوع ماده ۶۹ قانون تنظیم بخشی از مقررات مالی دولت در حیطه وظایف و اختیارات سازمان امور اراضی
۵. مسئولیت پیگیری، هماهنگی و اجرای تکالیف وزارت جهاد کشاورزی در خصوص ایجاد و توسعه شهرک‌های صنعتی خصوصی موضوع ماده ۱۱۱ قانون تنظیم بخشی از مقررات مالی دولت و احداث و توسعه شهرک‌های صنعتی دولتی موضوع قانون راجع به تأسیس شرکت شهرک‌های صنعتی ایران
۶. مسئولیت برنامه‌ریزی، هماهنگی و اجرای دستورالعمل اصلاحی ضوابط واگذاری اراضی منابع ملی و دولتی برای طرح‌های کشاورزی و غیرکشاورزی
۷. مسئولیت پیگیری و اجرای تکالیف مندرج در مواد ۳۰ بند چ جز ۳۰ تبصره ۲ و ۴۴ قانون احکام دائمی برنامه‌های توسعه کشور مبنی بر ایجاد جایگاه‌های سوخت و واگذاری اراضی ملی و یا دولتی برای طرح‌های صنعتی که امکان استقرار در شهرک‌های صنعتی را ندارند، مواد ۹۶ و ۱۱۳ بند پ جز ۳ قانون برنامه پنج ساله ششم توسعه مبنی بر واگذاری اراضی به منظور احداث و توسعه اماکن و فضاهای ورزشی و احداث زندان‌ها
۸. مسئولیت انجام وظایف تدوین و بازبینی ضوابط و دستورالعمل‌های مربوط به حوزه واگذاری اراضی
۹. مسئولیت انجام وظایف دبیرخانه ستاد مرکزی هیات‌های هفت نفره واگذاری و احیای اراضی

میزان واگذاری اراضی به طرح‌های کشاورزی، وابسته به کشاورزی و

غیرکشاورزی طی سالهای ۱۴۰۱-۱۳۵۹

((واحد: هکتار))

جدول شماره ۱۳

جمع	دوره زمانی								عناوین فعالیتها
	۱۴۰۱	۱۴۰۰	۹۹	۹۸	۹۷	۹۶	۹۵	۵۹-۹۴	
۲۱۵۸۳۲۹	۸۴۵۹	۴۱۸۵	۴۷۹۳	۱۰۴۲۹	۱۴۹۴۱	۱۲۹۳۸	۱۰۷۷۶	۲۰۹۱۷۰۸	واگذاری به طرح‌های کشاورزی و وابسته
۹۸۶۱۵۳	۳۲۰۴	۱۷۹۴	۲۱۷۰	۱۲۳۷	۲۰۸۱	۵۸۲۸	۸۵۰۰	۹۶۱۳۳۹	واگذاری به طرح‌های غیرکشاورزی

میزان نظارت بر اراضی واگذار شده طی سال‌های ۱۴۰۱-۱۳۵۹

((واحد: مورد))

جدول شماره ۱۴

جمع	دوره زمانی								عناوین فعالیتها
	۱۴۰۱	۱۴۰۰	۹۹	۹۸	۹۷	۹۶	۹۵	۵۹-۹۴	
۵۸۱۵۳۹	۳۳۴۶۷	۱۵۶۶۰	۱۳۴۲۲	۹۴۴۲	۴۱۳۰۹	۵۱۴۰۲	۴۰۶۷۸	۲۷۱۶۱۸۱	نظارت بر اراضی واگذار شده

میزان لغو قرارداد و خلع ید صورت گرفته طی سال‌های ۱۴۰۱-۱۳۸۵

((واحد: مورد/ هکتار))

جدول شماره ۱۵

جمع	دوره زمانی									واحد	عناوین فعالیت‌ها
	۱۴۰۱	۱۴۰۰	۹۹	۹۸	۹۷	۹۶	۹۵	۹۴	۸۵-۹۳		
۶۹۴۳	۳۷۲	۱۸۰	۱۸۵	۳۳	۱۱۲	۳۰۴	۲۷۶	۲۵۲	۵۲۲۹	مورد	لغو قرارداد
۱۰۷۱۷۸	۲۶۸۰	۱۷۴۲	۱۲۵۳	۱۷	۵۴۲	۱۴۹۵	۱۵۹۱	۲۱۲۰	۹۵۷۳۸	هکتار	
۴۶۵۶	۱۲۰	۹۷	۱۳۱	۶۹	۵۶	۵۰۶	۵۲۳	۵۸۲	۲۵۷۲	مورد	خلع ید

میزان واگذاری اراضی به طرح‌های کشاورزی و غیرکشاورزی طی

سال‌های ۱۴۰۱-۱۳۸۶

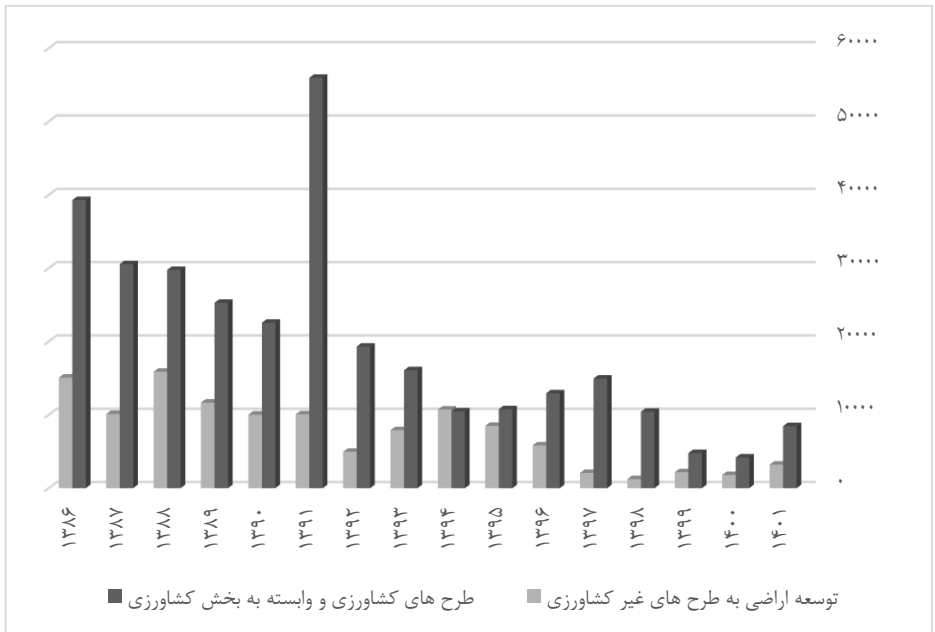
(واحد: مورد/ هکتار))

جدول شماره ۱۶

طرح‌های غیرکشاورزی		طرح‌های کشاورزی و وابسته به کشاورزی		سال
هکتار	مورد	هکتار	مورد	
۱۵۰۷۳	۱۴۵۹	۳۹۳۰۱	۳۰۰۷	۱۳۸۶
۱۰۱۲۲	۱۲۳۷	۳۰۵۵۳	۲۴۷۳	۱۳۸۷
۱۵۸۷۷	۱۲۲۵	۲۹۷۶۲	۳۴۶۵	۱۳۸۸
۱۱۶۶۴	۱۳۱۰	۲۵۲۸۱	۳۵۶۹	۱۳۸۹
۱۰۰۲۵	۱۰۱۵	۲۲۵۵۹	۳۵۰۲	۱۳۹۰
۱۰۰۷۰	۸۰۸	۵۵۹۶۹	۶۷۷۵	۱۳۹۱
۴۹۶۱	۷۳۳	۱۹۳۰۰	۳۳۰۰	۱۳۹۲
۷۸۹۹	۵۴۸	۱۶۰۸۳	۳۸۹۱	۱۳۹۳
۱۰۷۱۵	۵۵۰	۱۰۴۷۴	۱۸۰۱	۱۳۹۴
۸۵۰۰	۶۰۳	۱۰۷۷۶	۱۵۳۳	۱۳۹۵
۵۸۲۸	۶۷۹	۱۲۹۳۸	۱۹۲۸	۱۳۹۶
۲۰۸۱	۲۶۴	۱۴۹۴۱	۱۰۰۸	۱۳۹۷
۱۲۳۷	۲۶۴	۱۰۴۲۹	۹۹۷	۱۳۹۸
۲۱۷۰	۲۳۳	۴۷۹۳	۹۳۶	۱۳۹۹
۱۷۹۴	۳۰۹	۴۱۸۵	۱۰۲۴	۱۴۰۰
۳۲۰۴	۳۰۲	۸۴۵۹	۹۹۷	۱۴۰۱
۱۲۱۲۰	۱۱۵۳۹	۳۱۵۸۰۳	۴۰۲۰۶	جمع

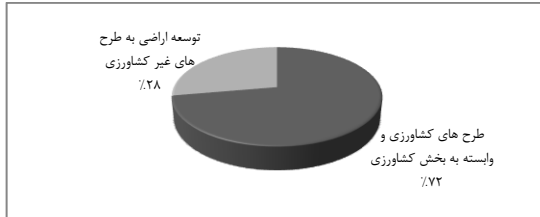
نمودار شماره ۱۰: توزیع مساحت واگذاری اراضی (کشاورزی و وابسته به کشاورزی)

غیرکشاورزی) طی سال‌های ۱۴۰۱-۱۳۸۶



نمودار شماره ۱۱: درصد توزیع مساحت واگذاری اراضی (کشاورزی و وابسته به بخش کشاورزی،

غیرکشاورزی) طی سال‌های ۱۴۰۱-۱۳۸۶



میزان نظارت بر اراضی واگذار شده طی سالهای ۱۴۰۱-۱۳۸۸

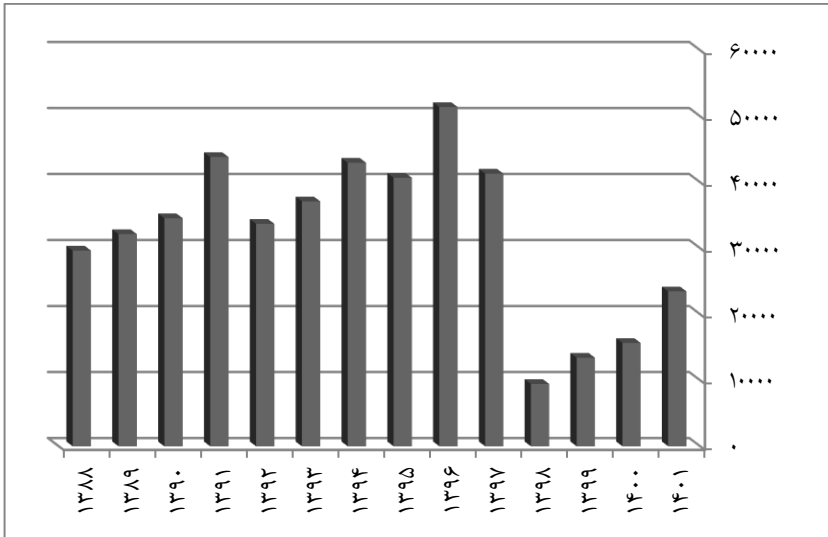
((واحد: مورد / هکتار))

جدول شماره ۱۷

نظارت بر اراضی واگذار شده		سال
هکتار	مورد	
۳۳۵۷۶۹	۲۹۶۵۶	۱۳۸۸
۳۳۴۶۶۳	۳۲۱۵۲	۱۳۸۹
۴۱۱۰۵۲	۳۴۵۵۳	۱۳۹۰
۳۸۳۶۴۹	۴۳۸۲۹	۱۳۹۱
۳۲۹۷۹۸	۳۳۷۰۵	۱۳۹۲
۴۱۲۷۴۶	۳۷۱۰۴	۱۳۹۳
۶۲۰۵۷۷	۴۲۹۶۲	۱۳۹۴
۱۰۲۵۳۳۱	۴۰۶۷۸	۱۳۹۵
۶۰۰۳۱۵	۵۱۴۰۲	۱۳۹۶
۶۱۴۹۳۱	۴۱۳۰۹	۱۳۹۷
۱۲۰۵۳۶	۹۴۴۳	۱۳۹۸
۱۷۶۰۱۰	۱۳۴۲۲	۱۳۹۹
۱۶۳۳۶۵	۱۵۶۶۰	۱۴۰۰
۲۲۷۶۴۰	۲۳۴۶۷	۱۴۰۱
۵۷۵۶۳۸۲	۴۴۹۳۴۲	سرجمع

نمودار شماره ۱۲: توزیع تعداد نظارت بر اراضی واگذار شده

طی سال‌های ۱۳۸۸-۱۴۰۱



میزان نظارت بر اراضی واگذار شده در سال ۱۴۰۱

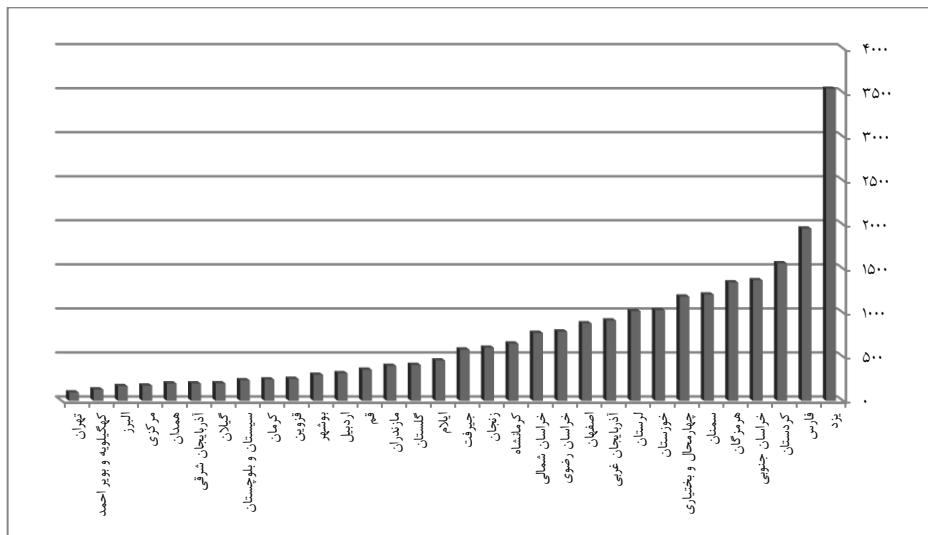
((واحد: مورد / هکتار))

جدول شماره ۱۸

نظارت بر اراضی واگذار شده		استان
هکتار	مورد	
۱۲۵۶	۱۹۶	آذربایجان شرقی
۵۰۴۹	۹۱۱	آذربایجان غربی
۱۸۵۴	۳۱۳	اردبیل
۴۲۳۹	۸۷۸	اصفهان
۸۲۶	۱۶۶	البرز
۹۴۰۲	۴۵۷	ایلام
۴۷۱۰	۲۹۵	بوشهر

۶۹۴	۹۴	تهران
۳۱۵۳	۵۸۱	جیرفت
۱۲۱۴۵	۱۱۸۲	چهارمحال و بختیاری
۶۶۶۲	۱۳۶۸	خراسان جنوبی
۱۴۴۰۸	۷۸۵	خراسان رضوی
۶۵۵۴	۷۷۰	خراسان شمالی
۵۷۱۵۱	۱۰۲۹	خوزستان
۳۰۱۵	۶۰۲	زنجان
۷۵۷۳	۱۲۰۶	سمنان
۲۶۳۲	۲۳۲	سیستان و بلوچستان
۱۳۱۷۶	۱۹۵۴	فارس
۶۵۲۵	۲۴۸	قزوین
۱۹۱۵	۳۵۲	قم
۴۵۵۲	۱۵۶۰	کردستان
۲۵۴۵	۲۴۱	کرمان
۲۰۱۷	۶۴۹	کرمانشاه
۱۴۰	۱۲۸	کهگیلویه و بویر احمد
۱۳۱۱۳	۴۰۷	گلستان
۶۹۶	۱۹۸	گیلان
۳۸۰۷	۱۰۱۷	لرستان
۱۰۲۰	۳۹۶	مازندران
۱۲۸۲	۱۷۲	مرکزی
۱۰۸۰۴	۱۳۴۳	هرمزگان
۱۴۵۷	۱۹۶	همدان
۲۳۱۶۷	۳۵۴۱	یزد
۲۲۷۶۴۰	۲۳۴۶۷	کشور

نمودار شماره ۱۳: توزیع تعداد نظارت بر اراضی واگذار شده در سال ۱۴۰۱



توزیع استانی میزان واگذاری اراضی در سال ۱۴۰۱ جهت طرح‌های

کشاورزی و وابسته به کشاورزی جدول شماره ۱۹ ((واحد: مورد/هکتار))

مجموع	واگذاری اراضی به طرح‌های وابسته به کشاورزی		واگذاری اراضی به طرح‌های کشاورزی		استان
	مورد	هکتار	مورد	هکتار	
هکتار					
۱۵۴	۴	۱۱۴	۲	۴۰	آذربایجان شرقی
۱۵	۱۲	۷	۴	۸	آذربایجان غربی
۴۲۲	۹	۱۲	۴	۴۱۰	اردبیل
۳۳۹	۷۰	۵۹	۶۷	۲۸۰	اصفهان
۱	۱	۱	۱	۰	البرز
۱۰۲	۲۷	۷	۱۹	۹۶	ایلام
۸۸۳	۶	۸۷۹	۴	۴	بوشهر

۰.۲۸	۱	۰.۲۸	۱	۰	۰	تهران
۱۲	۶	۱۲	۶	۰	۰	جیرفت
۲۷	۳۱	۶	۲۶	۲۰	۵	چهارمحال و بختیاری
۲۶۳	۱۷۴	۱۰۳	۱۷۱	۱۵۹	۳	خراسان جنوبی
۹۱	۲۴	۵۶	۱۸	۳۵	۶	خراسان رضوی
۳۴	۱۹	۴	۱۶	۳۰	۳	خراسان شمالی
۴۰.۵	۳۳	۹	۱۳	۳۹۷	۲۰	خوزستان
۴۰	۶	۱	۲	۳۹	۴	زنجان
۶۴	۹۲	۶۴	۹۱	۰	۱	سمنان
۳۶۲۸	۱۰۵	۱۹۶	۹۰	۳۴۳۲	۱۵	سیستان و بلوچستان
۸۴	۵۹	۵۲	۵۱	۳۱	۸	فارس
۳۵	۴	۰	۱	۳۴	۳	قزوین
۱۶	۳	۶	۲	۱۰	۱	قم
۴۹	۳۱	۲	۸	۴۷	۲۳	کردستان
۶۵	۳۳	۲۱	۳۲	۴۴	۱	کرمان
۶	۶	۱	۴	۵	۲	کرمانشاه
۱۸	۲۷	۳	۱۴	۱۴	۱۳	کهگیلویه و بویراحمد
۴۳	۹	۱۱	۴	۳۲	۵	گلستان
۵۵	۵	۳	۱	۵۲	۴	گیلان
۲۹	۲۰	۸	۹	۲۱	۱۱	لرستان
۶	۲	۳	۱	۳	۱	مازندران
۳۱	۵	۱۴	۱	۱۷	۴	مرکزی
۱۴۴۰	۹۰	۱۳۰۰	۵۵	۱۴۰	۳۵	هرمزگان
۱	۲	۱	۲	۰	۰	همدان
۱۰۱	۸۱	۴۴	۷۸	۵۷	۳	یزد
۸۴۵۹	۹۹۷	۳۰۰۲	۷۹۸	۵۴۵۷	۱۹۹	کشور

توزیع استانی میزان واگذاری اراضی

جهت طرح‌های غیرکشاورزی در سال ۱۴۰۱

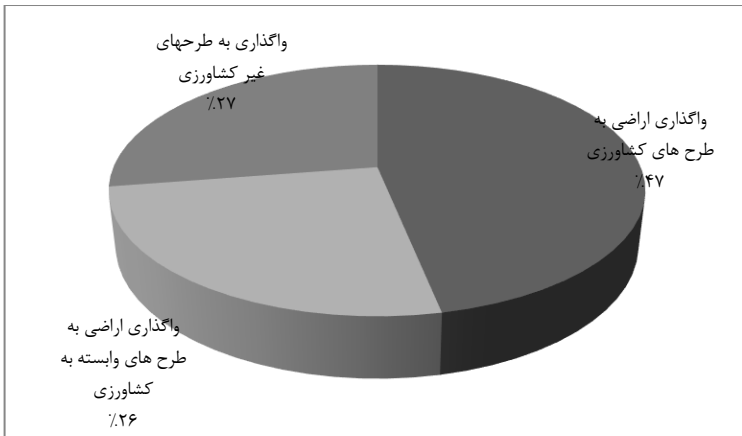
((واحد: مورد / هکتار))

جدول شماره ۲۰

واگذاری به طرح‌های غیرکشاورزی		استان
هکتار	مورد	
۵۲۵	۵	آذربایجان شرقی
۱۳۲	۹	آذربایجان غربی
۱۶۳	۱۵	اردبیل
۳۵	۷	اصفهان
۰	۰	البرز
۸.۸	۳	ایلام
۱	۱	بوشهر
۰	۰	تهران
۲۱	۱۱	چیرفت
۸۵	۲۰	چهارمحال و بختیاری
۹۳	۱۹	خراسان جنوبی
۲۸	۱۰	خراسان رضوی
۲۶	۷	خراسان شمالی
۹۱	۲	خوزستان
۱۷	۳	زنجان
۱۱۸	۱۹	سمنان
۲۲۱	۲۵	سیستان و بلوچستان
۴۷	۲۴	فارس
۴۳۳	۴	قزوین
۲	۳	قم
۳۳۵	۱۴	کردستان

۵۶۰	۲۱	کرمان
۲	۲	کرمانشاه
۷۸	۴	کهگیلویه و بویر احمد
۳۱	۲	گلستان
۲	۳	گیلان
۱۰۴	۲	لرستان
۰	۰	مازندران
۵۵	۴	مرکزی
۸۶	۴۳	هرمزگان
۱	۱	همدان
۷۶	۱۹	یزد
۳۲۰۴	۳۰۲	کشور

نمودار شماره ۱۴: درصد توزیع میزان واگذاری اراضی در سال ۱۴۰۱



فصل سوم

ساماندهی و تعیین تکلیف اراضی

از جمله وظایف دفتر ساماندهی می‌توان به موارد ذیل اشاره کرد:

- ۱- مسئولیت نظارت، هماهنگی و اجرای مراحل سه گانه قانون اصلاحات ارضی و مصوبه ۱۳۷۰/۳/۲ مجمع تشخیص مصلحت نظام در خصوص تعیین تکلیف باقیمانده قراء مزارع و املاک مشمول قانون اصلاحات ارضی
- ۲- مسئولیت نظارت، هماهنگی و اجرای قانون تقسیم عرصه و اعیان باغات مشمول مواد ۲۷ و ۲۸ آیین‌نامه اصلاحات ارضی بین مالکان و غارسان مربوطه
- ۳- مسئولیت ساماندهی، مدیریت و نظارت بر اجرای مصوبه مجمع تشخیص مصلحت نظام در خصوص حل مشکل اراضی بایر
- ۴- مسئولیت اجرای قانون واگذاری زمین‌های دایر و بایر که بعد از انقلاب به‌صورت کشت‌موقت در اختیار کشاورزان قرارگرفته است
- ۵- اجرای آرای هیاتهای سه نفره موضوع قانون نحوه رسیدگی و اتخاذ تصمیم مجدد نسبت به تصمیمات و آرای هیاتهای واگذاری زمین و ستاد مرکزی در مورد اراضی کشت‌موقت در حدود وظایف و اختیارات وزارت جهاد کشاورزی
- ۶- مسئولیت پیگیری و اجرای قانون مرجع تشخیص اراضی موات و ابطال اسناد آن درحوزه وظایف اموراراضی
- ۷- مسئولیت برنامه‌ریزی، نظارت و اجرای قانون تعیین تکلیف اراضی مزروعی و اعیان مستحدث از طرف اشخاص در دهات و مزارع خالصه
- ۸- مسئولیت برنامه‌ریزی، نظارت و اجرای آیین‌نامه عمران اراضی بایر مصوب ۱۳۵۵/۶/۱ هیئت دولت در خصوص تعیین تکلیف متصرفین اراضی بایر و موات اصلاحات ارضی
- ۹- مسئولیت برنامه‌ریزی، نظارت و اجرای ماده ۵۴ قانون رفع موانع تولید رقابت پذیر و ارتقای نظام مالی کشور موضوع رفع تداخلات ناشی از اجرای مقررات موازی

میزان تعیین تکلیف اراضی اصلاحات ارضی، کشت موقت، متصرفین اراضی دولتی و شناسایی

اراضی بایر مجمع طی سال‌های ۱۴۰۱-۱۳۷۰

((واحد: هکتار))

جدول شماره ۲۱

جمع	دوره زمانی(سال)								عناوین فعالیتها
	۱۴۰۱	۱۴۰۰	۹۹	۹۸	۹۷	۹۶	۹۵	۷۰-۹۴	
۳۵۱۰۱۲	۵۵۱۳	۴۶۵۳	۱۸۷۴	۲۳۶۶	۲۱۵۱	۵۶۴۴	۶۰۶۷	۳۲۲۷۴۴	امور باقیمانده اصلاحات ارضی و کشت موقت
۹۵۴۸۰	۲۷۰۵	۱۶۰۹	۵۱۶۲	۱۶۶۲	۳۵۱۶	۱۱۹۷	۳۹۱	۷۹۲۳۷	متصرفین اراضی دولتی
۷۸۹۶۱	۶۱۰۳	۵۸۳۵	۱۰۱۱۵	۲۴۲۲۸	۲۵۴۹۹	۱۹۵۶	۴۲۲۱	-	شناسایی و تعیین تکلیف اراضی بایر موضوع مصوبه مجمع تشخیصی مصلحت

توزیع استانی شناسایی و تعیین تکلیف اراضی بایر، امور باقیمانده اصلاحات ارضی

و کشت موقت و متصرفین اراضی دولتی در سال ۱۴۰۱

((واحد: مورد / هکتار))

جدول شماره ۲۲

متصرفین اراضی دولتی		امور باقیمانده اصلاحات ارضی و کشت موقت		شناسایی و تعیین تکلیف اراضی بایر موضوع مصوبه مجمع تشخیص مصلحت		استان
مورد	هکتار	مورد	هکتار	مورد	هکتار	
۰	۰	۳۰۶	۴۷	۰	۰	آذربایجان شرقی
۳	۱۰	۴	۲	۱۳۳	۱۴	آذربایجان غربی
۱۹۶	۶۳	۳۳	۶	۲۲۳	۳۳	اردبیل
۰	۰	۱۶۶	۴۸	۵۸۶	۶۰	اصفهان
۳۲	۲۶	۲۴۰	۱۱۹	۸۳	۴۲	البرز
۰	۰	۰	۰	۰	۰	ایلام
۰	۰	۰	۰	۵۵	۲	بوشهر
۰	۰	۲۷۳	۸۳	۰	۰	تهران
۰	۰	۱۲۳	۱۹	۱۴۶۶	۳۰	چیرفت
۰	۰	۰	۰	۰	۰	چهارمحال و بختیاری
۰	۰	۰	۰	۰	۰	خراسان جنوبی
۰	۰	۴۱۹	۷۶	۱۷۱۱	۱۸	خراسان رضوی
۳۴	۲	۷	۵	۸۰۱	۱۴	خراسان شمالی
۱۴	۱	۲۲۶	۴۸	۲۶۱	۴	خوزستان
۰	۰	۱۱۰۰	۵۵	۲۹	۱۹	زنجان
۶	۱۲	۲	۵	۱۶۰	۲	سمنان
۰	۰	۰	۰	۰	۰	سیستان و بلوچستان
۷۵	۸	۲۲۶	۵۶	۰	۰	فارس

۰	۰	۴۳۲	۱۲۳	۰	۰	قزوین
۰	۰	۷۷	۷	۰	۰	قم
۲۳۴۴	۱۰۳۰	۴۴۵	۷۷۱	۵۶	۱	کردستان
۰	۰	۴۱	۲	۰	۰	کرمان
۰	۰	۵۴۲	۳۸	۳۰	۳	کرمانشاه
۲	۲	۳۶	۷	۰	۰	کهگیلویه و بویر احمد
۰	۰	۵۷۷	۱۰۶	۰	۰	گلستان
۰	۰	۵۷	۵۸	۶۰	۱۷۴	گیلان
۰	۰	۳۶	۱۱	۰	۰	لرستان
۰	۲	۱۵	۱۵	۱۱۴	۱۳۱	مازندران
۰	۰	۷۰	۵۲	۰	۰	مرکزی
۰	۰	۵	۷	۳۰۰	۴۷	هرمزگان
۰	۰	۳۸	۶	۰	۰	همدان
۰	۰	۲۰	۳۱	۳۶	۳	یزد
۲۷۰۵	۱۱۵۶	۵۵۱۳	۱۸۰۳	۶۱۰۳	۵۹۷	کشور

تفکیک استانی معرفی بهره برداران اراضی کشاورزی به ادارات ثبت

اسناد در اجرای حدنگاری (در پلاک های رفع تداخل شده) در سال ۱۴۰۱-۱۴۰۰

(واحد: مورد / هکتار)

جدول شماره ۲۳

معرفی بهره برداران اراضی کشاورزی به ادارات ثبت اسناد در اجرای حدنگاری (در پلاک های رفع تداخل شده)				استان
سال ۱۴۰۱		سال ۱۴۰۰		
مورد	هکتار	مورد	هکتار	
۸۸۵۱	۳۷۸۴	۵۰۰	۱۹۹۴	آذربایجان شرقی
۵۶۲۴	۳۳۴۶	۵۷	۹۰	آذربایجان غربی
۱۲۵۴۱	۸۵۵۹	۸۶۹	۴۹۰	اردبیل
۳۳۰۸۰	۱۹۰۰	۰	۰	اصفهان
۷۴۳	۸۲۴	۱	۱	البرز
۰	۰	۱	۴	ایلام
۱۶۹۶	۱۵۳	۱۳۹	۱۹	بوشهر
۱۹۸۰	۱۶۵۰	۰	۰	تهران
۴۹۵۹	۱۸	۰	۰	چیرفت
۹۴۰۰	۴۸۰	۹	۱۵	چهارمحال و بختیاری
۲۳۹۷	۱۷۰۱	۷۶	۳۵	خراسان جنوبی
۱۶۱۸۱	۸۹	۰	۰	خراسان رضوی
۶۷۸۵	۲۶۵۱	۴۳۸۵	۳۲۴	خراسان شمالی
۹۳۳	۱۳۷	۶۶	۱۳	خوزستان
۵۷۶۶۲	۳۶۳۹۰	۴۳۲۹۲	۲۴۳۲۱	زنجان
۰	۰	۰	۱	سمنان
۰	۰	۰	۰	سیستان و بلوچستان
۴۴۰۴	۹۳۰	۰	۰	فارس
۴۲۰۰	۶۵۰	۰	۰	قزوین

۴۲۰۰	۶۵۰	۰	۰	قزوین
۱۵۴	۵۵	۰	۰	قم
۱۴۵۷۸	۹۰۱۱	۲۵۷	۲۸۵	کردستان
۰	۰	۳۷۰۰	۵	کرمان
۱۷۰۰۰۰	۸۸۰۰	۴۳۸۶	۱۴۰۳	کرمانشاه
۵۱۹۴۷	۸۲۳۲	۱۰	۴	کهگیلویه و بویر احمد
۱۷۷	۶۲	۱۶۳۶	۶۲۸	گلستان
۰	۰	۰	۰	گیلان
۱۵۲۱۹	۴۶۰	۰	۰	لرستان
۰	۲۵	۰	۰	مازندران
۸۵۳۰	۱۱۰۰	۰	۲۷۴	مرکزی
۶۵۵۲	۶۲۵	۱۳۰	۳۳	هرمزگان
۲۳۸۳	۶۶۹۸	۱۷۶	۷۷	همدان
۱۹۲۹	۲۰۴۵	۶۰	۱	یزد
۴۴۲۹۰۵	۱۰۰۳۷۵	۵۹۷۵۱	۳۰۰۱۷	کشور

فصل چہارم

حقوقی

آمارنامه تخصصی اراضی کشاورزی
از جمله وظایف دفتر حقوقی می‌توان به موارد ذیل اشاره کرد:

۱. نظارت بر حسن اجرای قوانین و مقررات مورد عمل سازمان
۲. ارشاد و راهنمایی واحدهای ستادی در زمینه اجرای صحیح مقررات
۳. اقامه دعوی در مراجع قضایی جهت استیفای حقوق دولت و سازمان
۴. بررسی مقررات و ضوابط مورد عمل سازمان جهت رفع تنگناهای قانونی و ارائه پیشنهادها
به مراجع قانونگذار
۵. بررسی و رسیدگی پرونده‌های مطروحه در هیئت سه نفره موضوع قانون مصوب ۷۲/۹/۴
مجمع تشخیص مصلحت نظام
۶. بررسی و رسیدگی پرونده‌های موضوع قانون اراضی کشت موقت در جهت اعطای نمایندگی
امضای اسناد بیع شرط و اصلاح اشتباهات قلمی اسناد مربوطه
۷. بررسی و رسیدگی نسبت به مصوبات هیئت هفت نفره واگذاری زمین
۸. تهیه پیش‌نویس لوایح و تصویب‌نامه‌ها و آیین‌نامه‌ها و ضوابط لازم در زمینه وظایف و ارائه
به مراجع ذی‌ربط برای سیر مراحل تقنینی با همکاری واحدهای مرتبط
۹. بازنگری قوانین، آیین‌نامه‌ها و بخشنامه‌های مورد عمل و ارائه پیشنهاد برای تصویب قوانین
مورد نیاز سازمان
۱۰. بررسی و اظهارنظر نسبت به پیش‌نویس لوایح و تصویب‌نامه‌ها و آیین‌نامه‌ها و ضوابط
پیشنهادی واحدهای ستادی وابسته و همچنین اعلام نظر نسبت به موارد پیشنهادی از سوی
وزارتخانه‌ها و سازمان‌های مختلف که از طریق مراجع وزارتی جهادکشاورزی جهت نظرخواهی
واصل می‌گردد و نیز اظهارنظر راجع به طرح‌های ارائه شده توسط نمایندگان مجلس شورای
اسلامی و گزارش‌های کمیسیون‌ها
۱۱. جمع‌آوری و تهیه و تدوین مجموعه قوانین و مقررات، تصویب‌نامه‌ها، آیین‌نامه‌ها و
اساسنامه‌ها و بخشنامه‌های مورد عمل سازمان

۱۲. تهیه و تنظیم و ابلاغ قوانین و مقررات و دستورالعمل‌ها و بخشنامه‌های لازم بمنظور راهنمایی واحدهای ستادی و استانی

۱۳. پیگیری تصویب لوایح، آیین نامه‌ها و تصویب نامه‌های ضوابط پیشنهادی سازمان در حوزه وظایف امور اراضی

۱۴. تهیه و تنظیم قراردادهای مرتبط با خرید و فروش و تملک، هبه و صلح املاک و اظهارنظر درباره متن قراردادهای سازمان با اشخاص حقیقی و حقوقی.

۱۵. بررسی و اظهار نظر حقوقی نسبت به دعاوی اشخاص حقیقی و حقوقی.

میزان طرح دعوی در محاکم قضایی و آرای اخذ شده به تفکیک

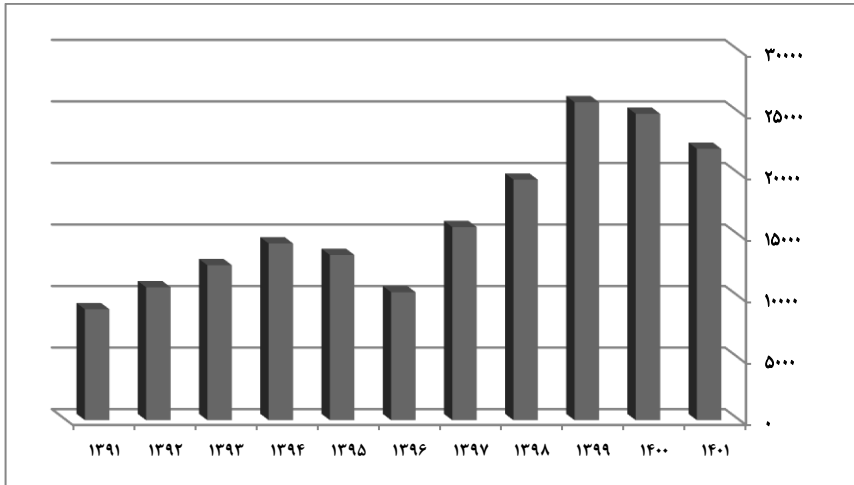
حفظ کاربری و سایر طی سال‌های ۱۴۰۱-۱۳۹۱

((واحد: فقره))

جدول شماره ۲۴

سال	طرح دعوی		آرای اخذ شده	
	حفظ کاربری	سایر	حفظ کاربری	
			له	علیه
۱۳۹۱	۹۰۱۳	۶۴۷	۴۷۱۳	۲۳۶۲
۱۳۹۲	۱۰۷۹۷	۵۸۷	۴۹۹۳	۲۵۰۳
۱۳۹۳	۱۲۵۹۲	۴۶۰	۵۸۸۴	۳۱۰۵
۱۳۹۴	۱۴۳۵۷	۵۲۴	۶۳۰۷	۳۳۴۳
۱۳۹۵	۱۳۴۲۵	۷۷۸	۱۳۱۴	۱۱۳۳
۱۳۹۶	۱۰۳۹۵	۷۲۴	۱۹۳۴	۱۹۹۳
۱۳۹۷	۱۵۶۸۶	۶۷۸	۱۷۲۳	۳۴۳۱
۱۳۹۸	۱۹۵۴۰	۶۰۵	۱۷۵۴	۳۶۸۲
۱۳۹۹	۲۵۸۳۲	۹۶۷	۲۵۱۵	۴۸۹۹
۱۴۰۰	۲۴۸۹۸	۹۹۸	۳۹۲۱	۶۵۲۷
۱۴۰۱	۲۲۰۴۸	۱۲۶۸	۴۹۵۶	۷۵۸۱

نمودار شماره ۱۵: توزیع طرح دعوی‌های صورت گرفته در بخش حفظ کاربری طی سالهای ۱۳۹۱-۱۴۰۱



توزیع استانی آمار حقوقی در سال ۱۴۰۱

((واحد: فقره))

جدول شماره ۲۵

آرای اخذ شده				طرح دعوی		استان
سایر		حفظ کاربری		سایر	حفظ کاربری	
علیه	له	علیه	له			
۲	۴	۶۷۵	۱۹۸	۱۳	۱۹۸۶	آذربایجان شرقی
۶	۸	۶۴۳	۸۱	۲۴	۹۰۲	آذربایجان غربی
۶	۳۷	۴۵	۲۶	۱۷	۰	اردبیل
۱۴۰	۱۰۰۹	۱۱۴۳	۱۲۸۱	۴۲	۲۱۶۷	اصفهان
۳	۲۸	۷۲۵	۹۱۲	۱۴	۱۹۳۵	البرز
۲	۲	۷	۷	۱۱	۳۸	ایلام
۰	۹	۰	۰	۹۷	۲۸	بوشهر

۱۵۲	۵۳	۱۰۳۰	۵۰۱	۷۲	۳۲۹۸	تهران
۰	۴	۴	۵	۱۷	۲۷۷	جیرفت
۰	۹	۱۲	۸	۵۷	۲۵۸	چهارمحال و بختیاری
۰	۱	۱۵۷	۱	۱۳	۳۷۷	خراسان جنوبی
۶	۴	۳۱۶	۱۵۳	۶۵	۱۴۷۲	خراسان رضوی
۱	۳	۲۴۳	۳۷	۲۵	۷۲۴	خراسان شمالی
۰	۰	۹۶	۱۰	۰	۱۸	خوزستان
۰	۲	۴۴	۱۶	۰	۶۰۲	زنجان
۶	۱	۳۳	۳۱	۳۸	۱۲۷	سمنان
۸	۹	۳	۲	۴	۰	سیستان و بلوچستان
۲۲	۷	۱۵۰	۹۶	۱۹	۱۳۴۴	فارس
۰	۲	۲۳۲	۸۶	۴۸	۶۳۰	قزوین
۲	۱۳	۴۰۴	۱۷۱	۱	۵۵۱	قم
۲	۱۸	۵۷	۱۲۰	۳۵	۶۲۸	کردستان
۳۱	۲۱	۱۳۲	۵۹	۳۳	۳۴۹	کرمان
۳	۱۱	۱۳۴	۱۲۵	۹۶	۳۹۳	کرمانشاه
۲۲	۲۷	۳۲	۸	۱۲	۲۱	کهگیلویه و بویر احمد
۵	۲۷	۳۹	۱۲۰	۱۰۶	۵۰۸	گلستان
۰	۴	۳۴۷	۵۹۱	۶	۱۰۹۳	گیلان
۰	۰	۰	۰	۹۷	۵۰	لرستان
۰	۴	۵۳۹	۱۲۰	۴	۷۰۵	مازندران
۲	۱۰	۱۵۶	۲۶	۱۰	۳۸۴	مرکزی
۶	۳۰	۱۵	۸	۱۰۷	۴	هرمزگان
۰	۰	۱۲۸	۱۵۲	۰	۱۰۶۸	همدان
۲	۱۷	۴۰	۵	۱۸۵	۱۱۱	یزد
۴۲۹	۱۳۷۴	۷۵۸۱	۴۹۵۶	۱۲۶۸	۲۲۰۴۸	کشور

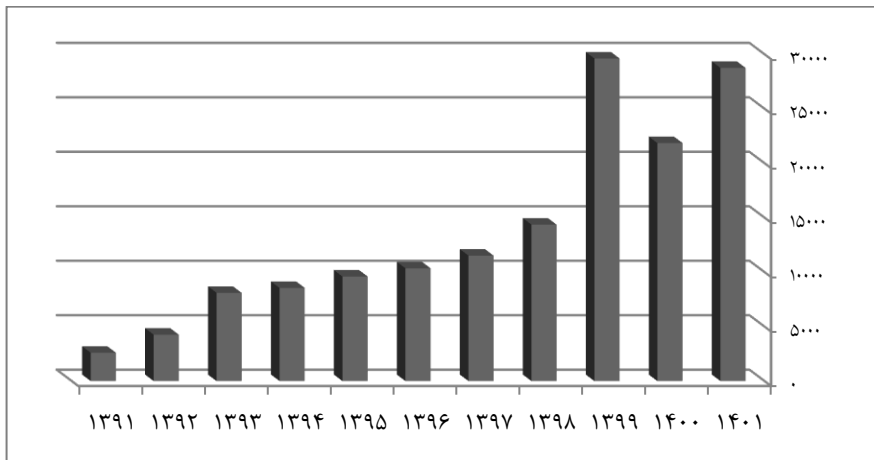
میزان قلع و قمع بنا به استناد تبصره ۲ ماده ۱۰ و احکام صادره قطعی

((واحد: مورد / هکتار))

جدول شماره ۲۶

قلع و قمع		سال
هکتار	مورد	
۳۸۲	۲۶۰۴	۱۳۹۱
۶۲۵	۴۲۵۸	۱۳۹۲
۱۹۶۵	۸۰۹۲	۱۳۹۳
۲۹۵۳	۸۵۴۹	۱۳۹۴
۵۲۷۵	۹۵۹۶	۱۳۹۵
۴۶۴	۱۰۳۴۷	۱۳۹۶
۴۰۸	۱۱۵۱۴	۱۳۹۷
۵۶۴	۱۴۳۵۹	۱۳۹۸
۱۵۶۱	۲۹۶۰۶	۱۳۹۹
۶۹۵	۲۱۸۴۶	۱۴۰۰
۵۱۹	۲۸۷۴۷	۱۴۰۱

نمودار شماره ۱۶: توزیع تعداد قلع و قمع طی سالهای ۱۳۹۱-۱۴۰۱



فصل پنجم

مهندسی و حدنگاری اراضی (کاداستر)

اداره کل مهندسی و حدنگاری اراضی کشاورزی (کاداستر) که تا قبل از ابلاغ وظیفه اجرای طرح حدنگاری اراضی کشاورزی از سوی وزیر به سازمان امور اراضی (اسفند ماه ۱۳۹۳)، در سطح اداره فعالیت می کرد که پس از ابلاغ طرح مذکور و تنوع و گستردگی وظایف ابلاغی، این اداره به «اداره کل» ارتقا یافت و به تبع آن ادارت مهندسی در ذیل مدیریت‌های امور اراضی تشکیل شد و با شرح خدمات زیر از اوایل سال ۱۳۹۴ آغاز به کار کرد:

۱. برنامه‌ریزی و راهبری کلیه امور مهندسی و تدوین چشم‌انداز، رویکردها، سیاستگذاری، تعیین اهداف کلان کوتاه، میان و بلند مدت
۲. پشتیبانی فنی مهندسی واحدهای ستادی و استانی امور اراضی و نظارت بر واحدهای مهندسی استانی
۳. تدوین دستورالعمل‌های اجرایی، آیین‌نامه‌ها و بخشنامه‌های لازم در امور مهندسی و طرح‌های در دست اجرا
۴. برنامه‌ریزی، نظارت و پیگیری در زمینه پیاده سازی نظام فنی و اجرایی طرح کاداستر اراضی کشاورزی و امور مهندسی رفع تداخلات ناشی از اجرای مقررات موازی و شناسایی خلاءها و مشکلات طرح
۵. هماهنگی و همکاری در ایجاد سامانه یا بستر مناسب و اطلاعات مورد نیاز جهت استعدادیابی اراضی کشاورزی
۶. همکاری و هماهنگی در تدوین برنامه عملیاتی جهت مکانیزه و مکانی کردن اقدامات و تصمیمات قانونی و حقوقی دفاتر ستادی و مدیریتهای استانی مبتنی بر سامانه‌های اطلاعات مکانی و مهندسی
۷. بستر سازی مناسب جهت اجرایی نمودن آمایش سرزمین در حوزه اراضی غیرشهری
۸. برنامه‌ریزی عملیاتی جهت پایش مکانیزه تغییر کاربری اراضی کشاورزی با استفاده از تصاویر ماهواره‌ای و عکس‌های هوایی

۹. همکاری و هماهنگی به منظور ایجاد تعامل مناسب و تبادل اطلاعات مکانی با دستگاه‌های مرتبط با امور زمین به‌ویژه در امور مهندسی و کاداستر
۱۰. هماهنگی و همکاری در تهیه نقشه‌های کالبدی شهرها و روستاها
۱۱. مدیریت بر گردآوری اطلاعات مهندسی و حقوقی زمین شامل نقشه، تصویر و داده‌های مربوطه
۱۲. نظارت و همکاری در ایجاد سامانه‌های مورد نیاز اطلاعات مکانی و توصیفی امور زمین و بخش کشاورزی
۱۳. نظارت عالی بر کلیه امور مربوطه به مشاوران و پیمانکاران ذیربط
۱۴. همکاری در تدوین دستورالعمل‌ها و آیین نامه‌های حقوقی مربوط به امور مهندسی پیمان، دستورالعمل‌های نظارت و واگذاری پیمان به بخش خصوصی و تدوین یا تنظیم اسناد ارزیابی کیفی، فنی و مالی (RFP و RFQ)، شرح خدمات، شرایط خصوصی و شرایط عمومی پیمان
۱۵. همکاری در تدوین برنامه‌های آموزشی مرتبط با امور مهندسی و حدنگاری و تهیه و تدوین عناوین، منابع و سرفصلهای آموزشی و تامین مدرس در سطوح ملی و استانی

عملکرد دفتر مهندسی و حدنگاری اراضی کشاورزی در سال ۱۴۰۱

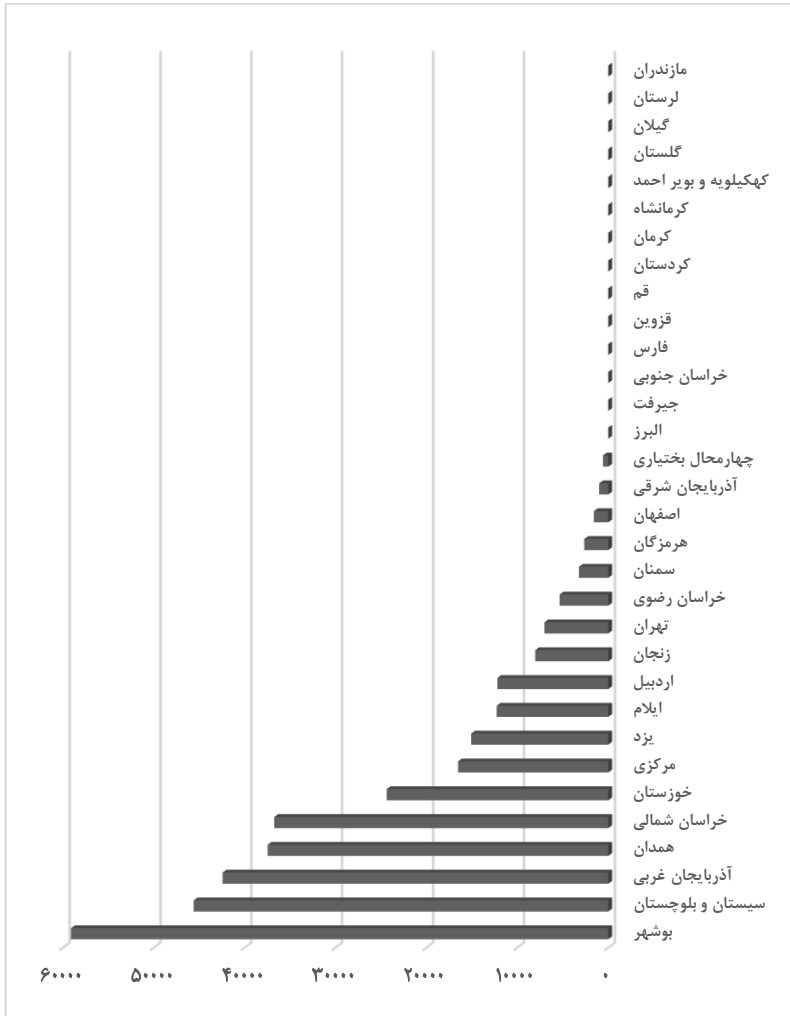
((واحد: هکتار))

جدول شماره ۲۷

تولید و نظارت بر نقشه (اطلاعات توصیفی و مکانی) اراضی کشاورزی	تولید ، نظارت و کنترل فنی نقشه های حاصل از اجرای رفع تداخلات	تهیه نقشه کاداستر	استان
هکتار	پلاک	هکتار	
۱۰۰۸	۱۷۷	۱۰۰۸	آذربایجان شرقی
۴۲۴۲۷	۳۹۱	۴۲۴۲۷	آذربایجان غربی
۱۲۱۹۷	۱۹۳	۱۲۱۹۷	اردبیل
۱۵۸۳	۱۴۲	۱۵۸۳	اصفهان
۰	۸۳	۰	البرز
۱۲۲۷۶	۸۱	۱۲۲۷۶	ایلام
۵۹۱۲۵	۶۴	۵۹۱۲۵	بوشهر
۷۰۲۵	۸۱	۷۰۲۵	تهران
۰	۱۱۵	۰	چیرفت
۵۹۱	۱۰۰	۵۹۱	چهارمحال بختیاری
۰	۵۶	۰	خراسان جنوبی
۵۳۶۰	۱۰۹	۱۳۳۶۰	خراسان رضوی
۳۶۷۳۹	۳۳۳	۳۶۷۳۷	خراسان شمالی
۲۴۳۷۱	۳۸	۲۴۳۷۱	خوزستان

۸۰۳۲	۲۵۳	۸۰۳۲	زنجان
۳۲۲۵	۶۷۶	۳۲۲۵	سمنان
۴۵۶۲۲	۴۶	۴۷۴۲۹	سیستان و بلوچستان
۰	۳۱۴	۰	فارس
۰	۲۹۷	۰	قزوین
۰	۱۴۶	۰	قم
۰	۱۶۵	۰	کردستان
۰	۲۰۱	۰	کرمان
۰	۱۵۵	۰	کرمانشاه
۰	۸۵	۰	کهگیلویه و بویر احمد
۰	۶۴	۰	گلستان
۰	۶۵	۰	گیلان
۰	۳۱۷	۰	لرستان
۰	۹۳	۰	مازندران
۱۶۵۲۳	۲۴۵	۲۰۷۲۷	مرکزی
۲۶۵۲	۶۲	۲۶۵۲	هرمزگان
۳۷۴۷۹	۲۲۶	۳۷۴۷۹	همدان
۱۵۰۸۴	۲۶۷	۱۵۱۸۱	یزد
۳۳۱۳۱۹	۵۶۴۰	۳۴۵۴۲۵	کشور

نمودار شماره ۱۷ : تولید و نظارت بر نقشه (اطلاعات توصیفی و مکانی) اراضی کشاورزی در سال ۱۴۰۱



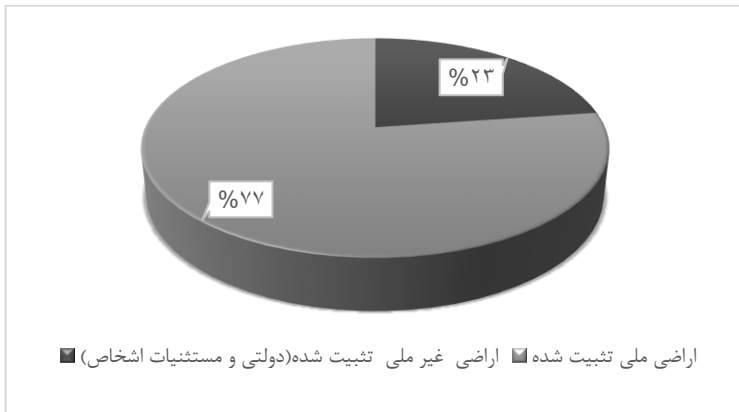
میزان رفع تداخلات اراضی و تعیین تکلیف اراضی ملی و غیرملی در سال ۱۴۰۱

((واحد: پلاک/ هکتار))

جدول شماره ۲۸

عملکرد	واحد	عناوین فعالیت	
۵۶۶۶	پلاک	تهیه نقشه تجمیعی پلاک دارای تداخل (کارگروه شهرستان)	اقدامات کمیسیون رفع تداخلات
۱۳۴۰۳۶۵۰	هکتار		
۵۶۳۹	پلاک	تصویب نقشه نهایی پلاک رفع تداخل شده (کمیسیون استان)	
۱۳۰۸۱۶۶۳	هکتار		
۲۹۷۶۱۹۴	هکتار	اراضی غیر ملی تثبیت شده(دولتی و مستثنیات اشخاص)	
۱۰۱۰۵۴۶۸	هکتار	اراضی ملی تثبیت شده	

نمودار شماره ۱۸: اراضی ملی و غیر ملی تثبیت شده در سال ۱۴۰۱



تفکیک استانی میزان رفع تداخلات اراضی در سال ۱۴۰۱

((واحد: پلاک/هکتار))

جدول شماره ۱-۲۹

تصویب نقشه نهایی پلاک رفع تداخل شده (کمیسیون استان)		تهیه نقشه تجمیعی پلاک دارای تداخل (کارگروه شهرستان)		استان
هکتار	پلاک	هکتار	پلاک	
۲۸۷۷۸۰	۱۷۸	۳۳۳۲۸۷	۱۸۵	آذربایجان شرقی
۴۵۱۵۰۲	۳۹۱	۴۵۳۴۹۶	۳۹۱	آذربایجان غربی
۲۰۹۹۹۹	۱۹۳	۲۰۹۹۹۹	۱۹۳	اردبیل
۱۶۹۲۸۴	۱۴۲	۱۸۱۳۹۴	۱۴۲	اصفهان
۹۸۳۶۵	۸۳	۱۰۵۷۸۴	۸۳	البرز
۲۴۳۵۴۴	۸۱	۲۷۸۵۰۰	۹۲	ایلام
۲۶۰۶۶۵	۶۴	۲۵۹۵۷۳	۶۴	بوشهر
۱۴۱۰۸۲	۸۱	۱۴۱۰۸۲	۸۱	تهران
۹۵۹۷۳	۱۱۵	۱۰۶۷۶۲	۱۱۵	جیرفت
۱۶۵۱۹۹	۱۰۰	۱۷۲۱۳۳	۱۰۰	چهارمحال و بختیاری
۲۰۹۸۹۲	۵۶	۲۲۸۷۱۶	۵۷	خراسان جنوبی
۲۴۸۶۴۳	۱۰۹	۲۴۸۶۸۲	۱۰۹	خراسان رضوی
۴۹۳۱۰۴	۳۳۳	۵۰۶۱۵۰	۳۳۵	خراسان شمالی
۱۸۴۳۱۵	۳۸	۱۸۴۱۱۸	۳۸	خوزستان
۴۶۴۳۹۸	۲۵۳	۴۶۹۹۳۱	۲۵۳	زنجان
۱۱۶۶۸۷۹	۶۷۶	۱۳۲۸۸۵۶	۶۷۶	سمنان
۷۹۶۷۸۴	۴۶	۸۰۰۹۴۳	۴۶	سیستان و بلوچستان
۷۵۴۱۵۲	۳۱۲	۷۶۰۰۶۸	۳۱۲	فارس
۴۰۹۴۰۷	۲۹۷	۴۲۲۴۸۸	۲۹۷	قزوین

۱۵۶۷۵۶	۱۴۶	۱۵۶۷۵۳	۱۴۶	قم
۲۳۰۱۰۹	۱۶۵	۲۳۰۱۰۴	۱۶۵	کردستان
۱۳۳۲۷۷	۲۰۱	۱۳۳۲۷۹	۲۰۱	کرمان
۱۵۳۷۲۸	۱۵۵	۱۵۳۷۴۲	۱۵۵	کرمانشاه
۱۶۲۴۴۴	۸۵	۱۶۷۱۵۵	۸۵	کهگیلویه و بویراحمد
۱۵۶۱۸۱	۶۴	۱۵۳۱۰۴	۶۴	گلستان
۱۶۴۹۵۰	۶۵	۱۶۵۲۰۳	۶۵	گیلان
۳۱۵۵۶۶	۳۱۷	۳۲۷۳۰۶	۳۱۷	لرستان
۱۸۷۹۱۲	۹۳	۱۸۶۹۲۵	۹۳	مازندران
۳۳۵۶۸۰	۲۴۵	۳۳۶۵۵۶	۲۴۵	مرکزی
۲۷۴۶۹۳	۶۲	۲۹۸۱۲۲	۶۳	هرمزگان
۲۹۱۱۶۶	۲۲۶	۲۹۷۵۷۸	۲۲۶	همدان
۳۶۶۸۲۳۶	۲۶۷	۳۷۰۵۸۶۴	۲۷۲	یزد
۱۳۰۸۱۶۶۳	۵۶۳۹	۱۳۴۰۳۶۵۰	۵۶۶۶	جمع کل

اقدامات کمیسیون رفع تداخلات در سال ۱۴۰۱

((واحد: هکتار))

جدول شماره ۲-۲۹

اراضی ملی تثبیت شده	اراضی غیر ملی تثبیت شده	استان
۱۶۲۵۷۴	۱۲۵۲۰۶	آذربایجان شرقی
۲۵۳۶۵۴	۱۹۷۸۴۸	آذربایجان غربی
۸۵۲۳۹	۱۲۴۷۶۰	اردبیل
۱۰۱۸۹۹	۶۷۳۸۵	اصفهان
۸۳۳۳۶	۱۵۰۳۰	البرز
۱۸۵۷۲۰	۵۷۸۲۴	ایلام
۱۹۵۸۸۵	۶۴۷۸۰	بوشهر
۱۲۶۴۶۸	۱۴۶۱۴	تهران
۵۱۶۴۸	۴۴۳۲۶	چیرفت
۱۰۳۷۸۷	۶۱۴۱۱	چهارمحال و بختیاری
۱۵۰۹۰۵	۵۸۹۸۷	خراسان جنوبی
۱۵۰۸۲۶	۹۷۸۱۸	خراسان رضوی
۳۴۲۷۶۵	۱۵۰۳۳۹	خراسان شمالی
۱۲۶۵۹۹	۵۷۷۱۶	خوزستان
۲۸۸۴۲۹	۱۷۵۹۶۹	زنجان
۱۰۶۳۰۷۱	۱۰۳۸۰۷	سمنان
۷۴۲۷۸۷	۵۳۹۹۷	سیستان و بلوچستان
۵۸۱۷۰۸	۱۷۲۴۴۴	فارس
۱۹۳۴۴۸	۲۱۵۹۵۸	قزوین

۱۴۴۴۰	۱۲۳۱۶	قم
۱۰۶۰۰۲	۱۲۴۱۰۶	کردستان
۸۷۷۸۷	۴۵۴۹۰	کرمان
۶۵۱۱۴	۸۸۶۱۳	کرمانشاه
۱۴۲۳۳۳	۲۰۱۱۱	کهگیلویه و بویراحمد
۹۶۲۶۶	۵۹۹۱۶	گلستان
۷۳۲۹۵	۹۱۶۵۵	گیلان
۱۷۱۷۰۴	۱۴۳۸۶۲	لرستان
۴۳۱۴۷	۱۴۴۷۶۵	مازندران
۲۰۳۸۰۲	۱۳۱۸۷۸	مرکزی
۲۵۱۵۰۲	۲۳۱۹۱	هرمزگان
۱۰۰۷۳۷	۱۹۰۴۲۸	همدان
۳۶۲۸۵۹۱	۳۹۶۴۵	یزد
۱۰۱۰۵۴۶۸	۲۹۷۶۱۹۴	جمع کل

فصل ششم

ترویج، روابط عمومی

- از جمله وظایف دفتر ترویج، روابط عمومی و امور بین‌الملل، می‌توان به موارد ذیل اشاره کرد:
۱. برنامه‌ریزی و نیازسنجی دوره‌های آموزشی- ترویجی و تولید محتواهای آموزشی ویژه حفظ و توسعه اراضی کشاورزی با هدف توانمندسازی مروجان، مددکاران ترویجی، دانشجویان، آموزشگران، دهیاران و بخشداران، مهندسين ناظر، کارشناسان بخش کشاورزی و تشکل‌ها
 ۲. ترویج فرهنگ عمومی حفاظت از اراضی کشاورزی از طریق نیازسنجی، برنامه‌ریزی و تهیه برنامه‌های آموزشی- ترویجی قابل ارائه از طریق رسانه‌های دیداری، شنیداری و نوشتاری (فیلم، اسلاید، نشریه، ...) و تعامل با سایر نهادها، تشکل‌ها و دستگاه‌های مرتبط
 ۳. تعامل و هماهنگی مستمر با معاونت آموزش و ترویج سازمان تحقیقات، آموزش و ترویج کشاورزی در جهت برنامه‌ریزی فعالیت‌های ترویجی، تدوین تقویم آموزشی بهره‌برداران و نظارت و ارزیابی پروژه‌های ترویجی مرتبط
 ۴. عضویت در شوراهای کارگروه‌های مرتبط با ترویج و آموزش کشاورزی، روابط عمومی و اطلاع‌رسانی و امور بین‌الملل
 ۵. سازماندهی و حمایت از NGOها و تشکل‌های غیردولتی در جهت حفاظت و توسعه اراضی کشاورزی و برنامه‌ریزی برای همکاری فعالان بخش کشاورزی و مدافعان حفاظت از زمین‌های کشاورزی
 ۶. توسعه مشارکت‌های مردمی در جهت نظارت میدانی بر حفظ اراضی کشاورزی و مبارزه با زمین‌خواری
 ۷. راه‌اندازی و اجرای پوشش‌های مردمی تبلیغی- ترویجی پروژه محور در زمینه حفظ کاربری و یکپارچگی اراضی
 ۸. مدیریت ارتباط با رسانه‌ها و خبرنگاران، بهره‌گیری از قابلیت رسانه‌های نوشتاری، دیداری و شنیداری برای تبیین اهداف و سیاست‌ها و انعکاس عملکرد سازمان و بررسی و تحلیل مستمر محتوای رسانه‌های گروهی
 ۹. اجرای نظام مدیریت دانش و ثبت تجارب و دانش شفاهی و مکتوب نیروی انسانی و مستندسازی طرح‌ها و پروژه‌های مهم سازمان
 ۱۰. مدیریت کتابخانه و مرکز اسناد علمی سازمان

۱۱. مدیریت پایگاه اطلاع‌رسانی سازمان امور اراضی
۱۲. مدیریت ارتباطات عمومی و امور تبلیغاتی سازمان و فراهم‌سازی حسن ارتباط متقابل مردم و سطوح مختلف مدیریتی سازمان و تکریم مراجعان
۱۳. پایش و نظارت مستمر بر اخبار، گزارش‌ها، اظهارنظرها و تحلیل‌های منتشر شده در رسانه‌ها و تهیه، تدوین و انتشار اخبار، بیانیه‌ها، اطلاعیه‌ها، آگهی‌ها و جوابیه‌های مرتبط با مأموریت‌ها و برنامه‌های سازمان
۱۴. برگزاری سمینارها، کنفرانس‌ها، جشنواره‌ها، نمایشگاه‌ها، آیین‌ها و مناسبت‌های ملی و بین‌المللی مرتبط و برگزاری برنامه‌های فرهنگی، تبلیغی و هنری ویژه کارکنان و خانواده‌ها
۱۵. همکاری با معاونت ترویج سازمان تات در زمینه شناسایی، انتخاب و تجلیل از نمونه‌های ملی کشاورزی در حوزه امور اراضی و طرح‌های الگویی مرتبط
۱۶. انجام پروژه‌های افکارسنجی درون و برون سازمانی به منظور بررسی و تحلیل دیدگاه مخاطبان و شناسایی مسائل و مشکلات برای انعکاس به مسئولان سازمان
۱۷. شناسایی کشورها، مراکز و سازمان‌های بین‌المللی فعال و مؤثر در حوزه مدیریت زمین و برقراری ارتباط و تعامل با آنها به منظور شناسایی فرصت‌ها و توانمندی‌ها برای همکاری و تبادل تجارب و اطلاعات و امکان‌سنجی انجام پروژه‌های مشترک
۱۸. هماهنگی و تنظیم برنامه مأموریت‌های خارج از کشور همکاران سازمان بر اساس مصوبات کمیسیون اعزام، برنامه‌ریزی و هماهنگی ورود اتباع خارجی
۱۹. فراهم کردن زمینه‌های توسعه مشارکت‌های بین‌المللی سازمان و عضویت در سازمان‌های بین‌المللی مرتبط، مشارکت در آماده‌سازی و تهیه اسناد کاری اجلاس‌ها و برنامه‌های بین‌المللی
۲۰. پایش مداوم تحولات علمی و یافته‌های پژوهشی حوزه مدیریت زمین در سطح جهان، بررسی تطبیقی سیاست‌ها، قوانین، فعالیت‌ها و اقدامات کشورها، سازمان‌های بین‌المللی و مراکز دانشگاهی و علمی و تهیه و ترجمه کتاب‌ها، گزارش‌ها و اسناد مرتبط
۲۱. برقراری ارتباط با ناشران و نشریه‌های تخصصی ملی و بین‌المللی حوزه کشاورزی و مدیریت زمین

فعالیت‌های ترویجی و اطلاع‌رسانی در سال ۱۴۰۱

((واحد: مورد / نفر-روز))

جدول شماره ۳۰

آموزش مسئولین دستگاه‌های مرتبط با امور زمین	انتخاب و معرفی بهره برداران برتر	برگزاری دوره‌های آموزشی ترویجی ویژه بهره‌برداران ، تشکلها ، دهیاران(موضوع تفاهم نامه)	اخبار بارگذاری شده در سایت سازمان امور اراضی	مصاحبه (تلویزیونی/مطبوعاتی /رادیویی)	استان
مورد-نفر	مورد	نفر-روز	مورد	مورد	
۳۸۸	۰	۴۹۷۰	۴۳	۵۷	آذربایجان شرقی
۴۰	۰	۳۴۲۸	۱۲۲	۵۲	آذربایجان غربی
۱۳۷	۱	۱۷۹۵	۲	۱۰	اردبیل
۱۶۰۰	۰	۲۰۰۰	۲۳	۵۲	اصفهان
۱۰۸	۰	۹۲۰	۲۲	۸۱	ایلام
۶۵	۰	۷۰	۳۴	۱	البرز
۱۴۷	۰	۲۰۰	۲۵	۳	بوشهر
۰	۰	۰	۴۷	۱۱	تهران
۱۲	۳	۱۵۶۸	۰	۰	جنوب کرمان
۸۰	۱	۱۶۸۰	۱۴	۳	چهار محال و بختیاری
۲۰۰	۱	۹۷۰	۲۴	۵	خراسان جنوبی
۶۲۰	۳	۶۱۰۹	۱۷	۲	خراسان رضوی
۱۳۰	۰	۱۲۷۷	۲	۲	خراسان شمالی
۰	۰	۳۳۲	۲۱	۲۱	خوزستان

سازمان امور اراضی کشور

۱۲۰	۱	۲۶۲۰	۲۰	۳	زنجان
۲۰	۱	۹۲۰	۳۷	۶	سمنان
۰	۰	۰	۶	۱	سیستان و بلوچستان
۲۷۰	۰	۶۵۰	۱۴۰	۲۵	فارس
۱۶	۱	۳۴۸	۲۱۱	۸	قزوین
۱۷۰	۰	۱۲۰۰	۲۳۷	۲	قم
۱۵۰	۰	۱۷۰۰	۹۲	۵	کردستان
۵۶۰	۰	۸۸۰	۱	۴	کرمان
۱۰۸	۰	۱۱۹۳	۹۸	۱۰	کرمانشاه
۰	۰	۱۵۰	۲	۳	کهگیلویه و بویراحمد
۰	۱	۴۶۲۵	۳	۳۳	گلستان
۴۰	۰	۵۰۰	۴	۸	گیلان
۳۴۷۲	۳	۳۲۹۵	۸۸	۱۵	لرستان
۲۵۰	۳	۱۴۳۶	۱۳۹	۱	مازندران
۲۲۰	۰	۳۳۰	۷	۵	مرکزی
۱۰۰	۰	۲۹۲۴	۲	۰	هرمزگان
۰	۰	۳۱۸۸	۱۵۱	۱۰	همدان
۱۷۵	۰	۱۱۱۸	۱۸	۶	یزد
۹۱۹۸	۱۹	۵۲۲۹۶	۱۶۵۲	۴۴۵	کشور

فصل هفتم

نیروی انسانی

توزیع تعداد نیروهای مدیریت امور اراضی استانها در سال ۱۴۰۱-۱۴۰۰

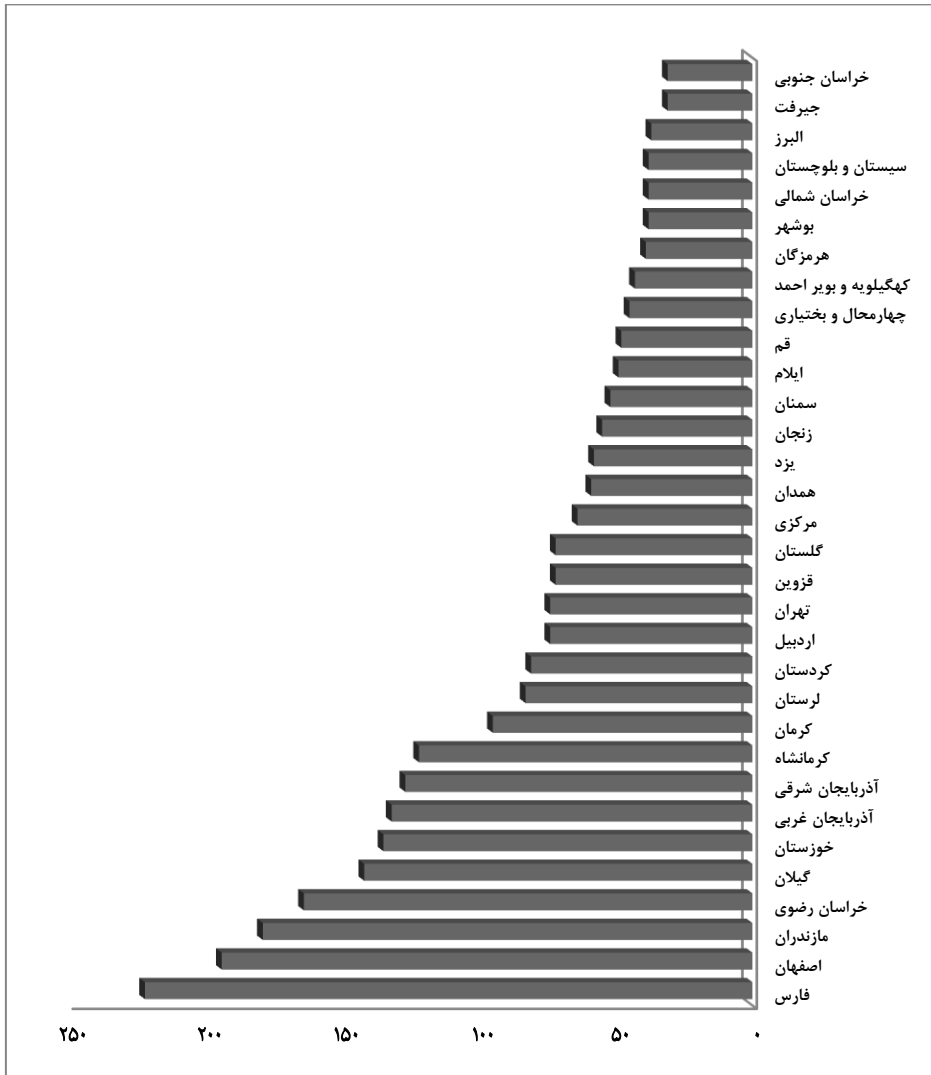
(واحد: نفر)

جدول شماره ۳۱

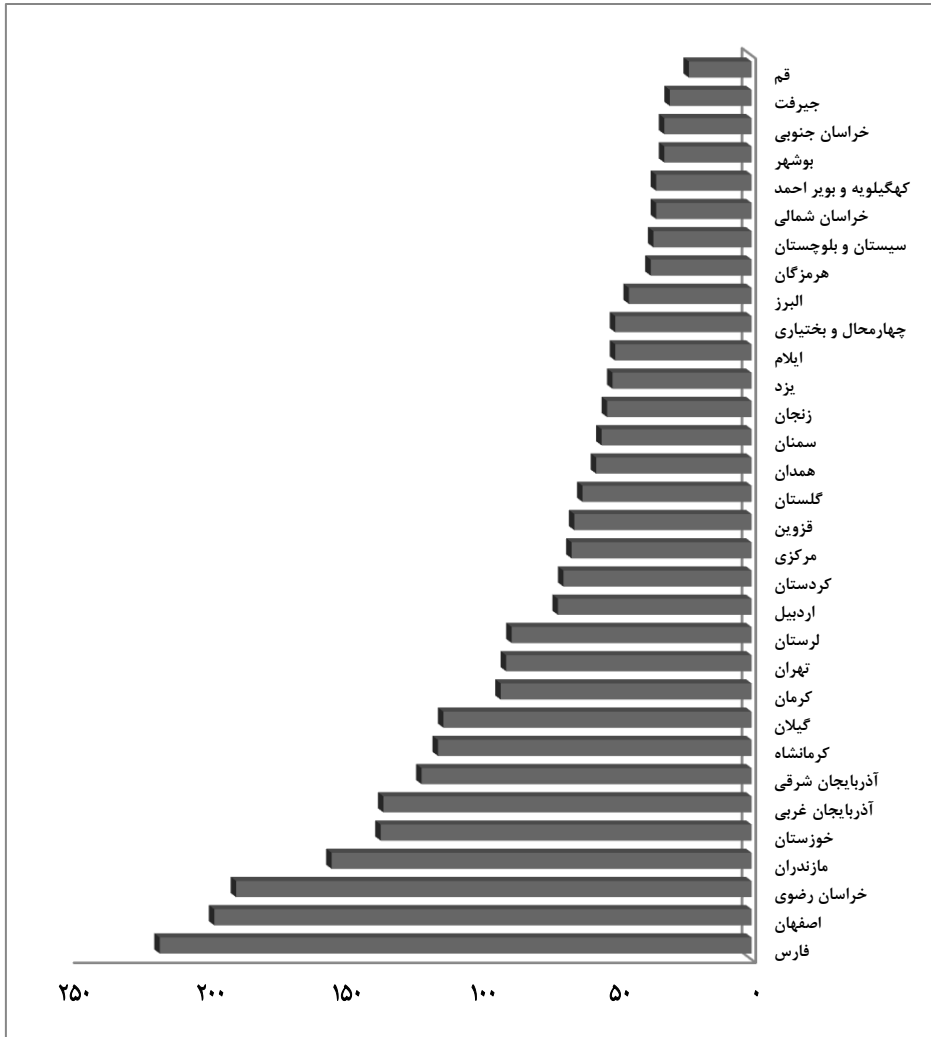
۱۴۰۱	۱۴۰۰	استان
۱۲۷	۱۲۱	آذربایجان شرقی
۱۳۲	۱۳۵	آذربایجان غربی
۷۴	۷۱	اردبیل
۱۹۴	۱۹۷	اصفهان
۳۷	۴۵	البرز
۴۹	۵۰	ایلام
۳۸	۳۲	بوشهر
۷۴	۹۰	تهران
۳۰	۳۰	چیرفت
۴۵	۵۰	چهارمحال و بختیاری
۳۱	۳۲	خراسان جنوبی
۱۶۴	۱۸۹	خراسان رضوی
۳۸	۳۵	خراسان شمالی
۱۳۵	۱۳۶	خوزستان
۵۵	۵۳	زنجان
۵۲	۵۵	سمنان
۳۸	۳۶	سیستان و بلوچستان
۲۲۲	۲۱۷	فارس
۷۲	۶۵	قزوین
۴۸	۲۳	قم
۸۱	۶۹	کردستان
۹۵	۹۲	کرمان

۱۲۲	۱۱۵	کرمانشاه
۴۳	۳۵	کهگیلویه و بویر احمد
۷۲	۶۲	گلستان
۱۴۲	۱۱۳	گیلان
۸۳	۸۸	لرستان
۱۷۹	۱۵۴	مازندران
۶۴	۶۶	مرکزی
۳۹	۳۷	هرمزگان
۵۹	۵۷	همدان
۵۸	۵۱	یزد
۲۶۹۲	۲۶۰۱	کشور

نمودار شماره ۱۹: توزیع استانی تعداد نیروهای مدیریت‌های امور اراضی در سال ۱۴۰۱

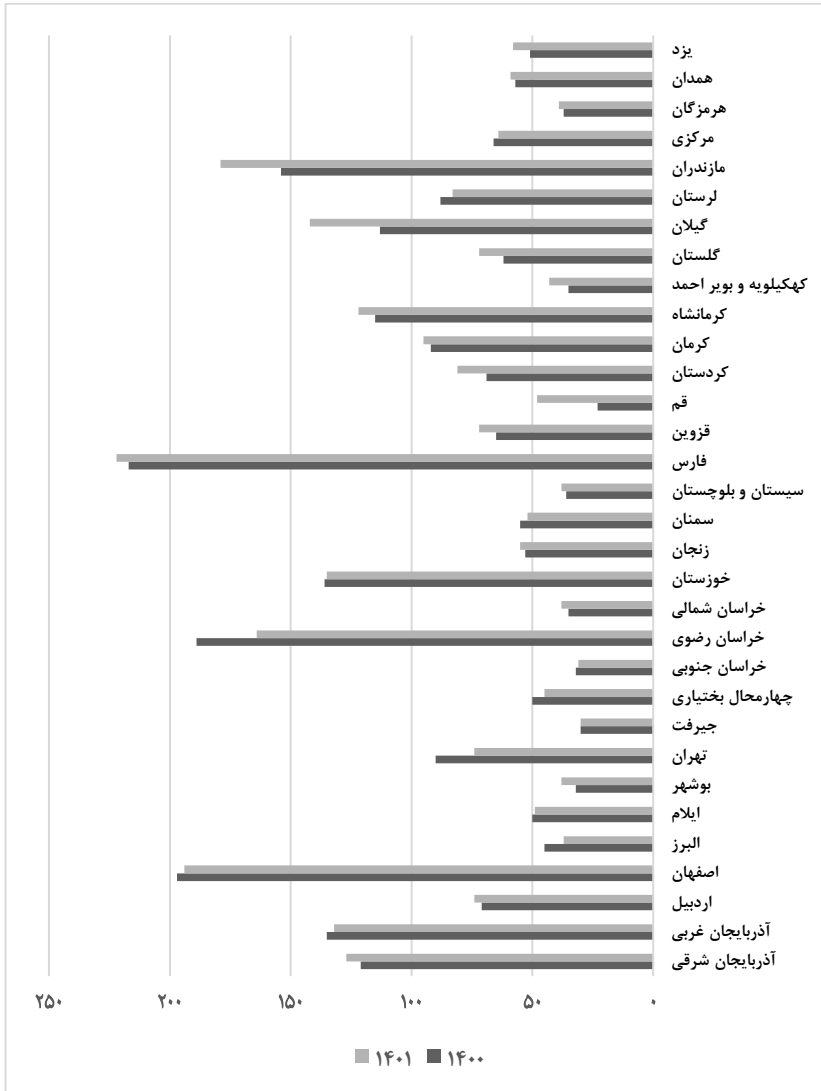


نمودار شماره ۲۰: توزیع استانی تعداد نیروهای مدیریت‌های امور اراضی در سال ۱۴۰۰

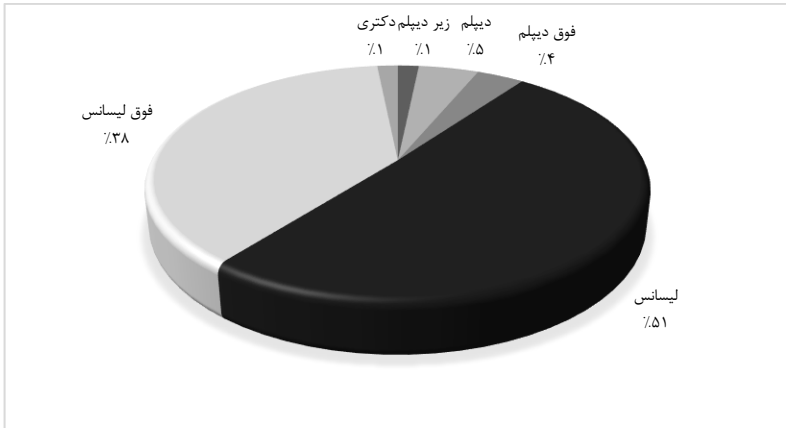


نمودار شماره ۲۱: توزیع استانی تعداد نیروهای مدیریت‌های امور اراضی در

سال ۱۴۰۰-۱۴۰۱

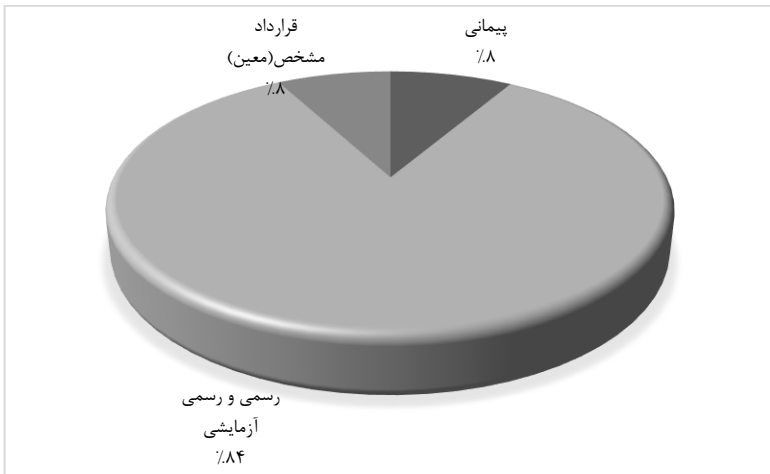


نمودار شماره ۲۲: درصد توزیع نیروهای استانی از منظر تحصیلات در سال ۱۴۰۱

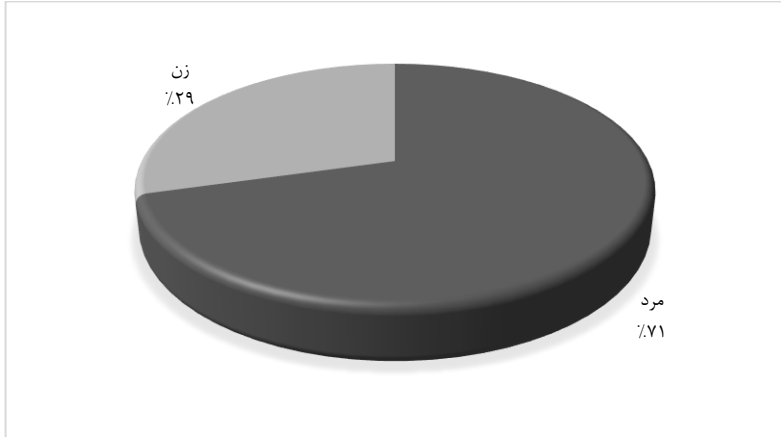


نمودار شماره ۲۳: درصد توزیع نیروهای استانی از منظر وضعیت

استخدامی در سال ۱۴۰۱



نمودار شماره ۲۴: درصد توزیع نیروهای استانی از منظر جنسیت در سال ۱۴۰۱



نمودار شماره ۲۵: درصد توزیع نیروهای استانی از منظر سابقه خدمت در سال ۱۴۰۱

