

بِسْمِ اللَّهِ الرَّحْمَنِ الرَّحِيمِ



آمارنامه تخصصی اراضی کشاورزی

سازمان امور اراضی کشور

(۱۳۹۸)



آمارنامه تخصصی اراضی کشاورزی (سازمان امور اراضی کشور ۱۳۹۸)

تهیه کننده: سازمان امور اراضی کشور/ دفتر آمار و فناوری اطلاعات اراضی

نظارت فنی: دفتر ترویج، روابط عمومی و امور بین الملل

طراح جلد: عباس ملکی

چاپ: اول / ۱۳۹۹

نشانی: تهران، خیابان طالقانی، خیابان ملک الشعرا بهار، شماره یک

سازمان امور اراضی کشور

تلفن: ۴۳۶۷۳۰۰۰

دورنگار: ۸۸۸۳۳۶۱۲

پست الکترونیکی: itm@laoi.ir

نشانی سایت: <http://www.laoi.ir>

مقام معظم رهبری:

...در آمارها هم باید وضعیت موجود تبیین شود و هم «روند تغییرات» شناسایی شود تا در روزگار کنونی که سرعت تغییرات در آن بسیار زیاد است، مسئولان و تصمیم‌گیران کشور در اثر تغییر روندها غافلگیر نشوند.

...لازمه تحقق اقتصاد مقاومتی، وجود آمار و اطلاعات دقیق از وضعیت تولید داخل و بنگاه‌های تولیدی و نیازهای آنهاست.

(در دیدار مسئولان ستاد سرشماری نفوس و مرکز آمار ایران)

دکتر حسن روحانی، رئیس جمهوری:

- آمار، امانت و پایه اصلی برنامه‌ریزی کشور است.
- بیان واقعیت‌ها به مردم زمینه ساز حمایت آنها از برنامه‌های ملی است.
- ارائه آمار غیر واقعی گناه بزرگ و خیانت ملی است.
- ارائه اطلاعات دقیق به نفع آینده جامعه و کشور است.

(در دیدار دست‌اندرکاران اجرای طرح سرشماری عمومی نفوس و مسکن)

فهرست مطالب

صفحه	عنوان
۱۱	سخن آغازین
۱۳	مقدمه
۱۹	فصل اول: حفظ کاربری اراضی کشاورزی
۳۹	فصل دوم: واگذاری و توسعه اراضی
۵۳	فصل سوم: ساماندهی و تعیین تکلیف اراضی
۶۱	فصل چهارم: حقوقی
۶۷	فصل پنجم: مهندسی و حدنگاری اراضی (کاداستر)
۷۳	فصل ششم: یکپارچگی و بهره وری اراضی
۷۹	فصل هفتم: ترویج، روابط عمومی و امور بین الملل
۸۵	فصل هشتم: نیروی انسانی

فهرست جداول

صفحه	عنوان
۱۴	جدول شماره ۱: توزیع سطح، تولید محصولات زراعی کشور در سال زراعی ۹۸-۱۳۹۷
۱۶	جدول شماره ۲: توزیع استانی سطح، تولید محصولات باغبانی کشور در سال ۱۳۹۸
۲۲	جدول شماره ۳: توزیع استانی میزان مجوزها و موافقتنامه‌های صادره تبصره یک و چهار در سال ۱۳۹۸
۲۵	جدول شماره ۴: درصد مساحت مجوزها و موافقتنامه‌های صادره تبصره یک و چهار در سال ۱۳۹۸
۲۶	جدول شماره ۵: توزیع تعداد مجوزهای صادره تبصره یک ماده یک معاف از عوارض از منظر نوع گروه طرح در سال ۱۳۹۸
۲۸	جدول شماره ۶: توزیع تعداد مجوزهای صادره تبصره یک ماده یک مشمول عوارض از منظر نوع گروه طرح در سال ۱۳۹۸
۳۰	جدول شماره ۷: توزیع تعداد موافقتنامه‌های تبصره چهار ماده یک از منظر نوع گروه طرح در سال ۱۳۹۸
۳۱	جدول شماره ۸: توزیع مجوز/ موافقتنامه‌های صادره هولوگرام دار طی سالهای ۹۸-۱۳۹۴
۳۲	جدول شماره ۹: میزان نظارت بر طرحهای تبصره یک و چهار طی سالهای ۹۸-۱۳۷۴
۳۲	جدول شماره ۱۰: توزیع استانی میزان نظارت بر طرحهای تبصره یک و چهار در سال ۱۳۹۸
۳۶	جدول شماره ۱۱: میزان شناسایی تغییر کاربری غیرمجاز طی سالهای ۹۸-۱۳۷۴
۳۶	جدول شماره ۱۲: توزیع استانی میزان شناسایی تغییر کاربری غیرمجاز در سال ۱۳۹۸
۴۱	جدول شماره ۱۳: میزان واگذاری به طرحهای کشاورزی و غیرکشاورزی طی سالهای ۹۸-۱۳۵۹
۴۱	جدول شماره ۱۴: میزان نظارت بر اراضی واگذار شده طی سالهای ۹۸-۱۳۵۹
۴۲	جدول شماره ۱۵: میزان «لغو قرارداد» و «خلع ید» صورت گرفته طی سالهای ۹۸-۱۳۸۵
۴۳	جدول شماره ۱۶: میزان واگذاری اراضی به طرحهای کشاورزی و غیر کشاورزی طی سالهای ۹۸-۱۳۸۵
۴۵	جدول شماره ۱۷: میزان نظارت بر اراضی واگذار شده طی سالهای ۹۸-۱۳۸۵
۴۶	جدول شماره ۱۸: توزیع استانی نظارت بر اراضی واگذار شده در سال ۱۳۹۸
۴۸	جدول شماره ۱۹: توزیع استانی میزان واگذاری به طرحهای کشاورزی و وابسته به کشاورزی در سال ۱۳۹۸

۵۰	جدول شماره ۲۰: توزیع استانی میزان واگذاری به طرحهای غیر کشاورزی در سال ۱۳۹۸
۵۵	جدول شماره ۲۱: آمار فعالیتهای دفتر ساماندهی طی سالهای ۹۸-۱۳۷۰
۵۵	جدول شماره ۲۲: میزان رفع تداخلات اراضی و تعیین تکلیف اراضی بایر در سال ۱۳۹۸
۵۶	جدول شماره ۲۳: تفکیک استانی میزان رفع تداخلات اراضی در سال ۱۳۹۸
۵۸	جدول شماره ۲۴: توزیع استانی آمار فعالیتهای دفتر ساماندهی در سال ۱۳۹۸
۶۳	جدول شماره ۲۵: آمار عملکرد حقوقی (طرح دعوی و آرای اخذ شده) طی سالهای ۹۸-۱۳۸۹
۶۴	جدول شماره ۲۶: توزیع استانی آمار عملکرد حقوقی (طرح دعوی و آرای اخذ شده) در سال ۱۳۹۸
۶۶	جدول شماره ۲۷: مجموع قلع و قمع صورت گرفته طی سالهای ۹۸-۸۹
۷۰	جدول شماره ۲۸: عملکرد دفتر مهندسی و حدنگاری کشاورزی در سال ۱۳۹۸
۷۶	جدول شماره ۲۹: عملکرد دفتر یکپارچگی و بهره وری اراضی در سال ۱۳۹۸
۸۲	جدول شماره ۳۰: عملکرد ترویج، روابط عمومی و امور بین الملل در سال ۱۳۹۸
۸۶	جدول شماره ۳۱: توزیع تعداد نیروهای مدیریتی امور اراضی استانها در سال ۹۸-۱۳۹۷

فهرست نمودارها

صفحه	عنوان
۲۴	نمودار شماره ۱: تعداد مجوزهای تبصره یک و موافقتنامه های تبصره چهار ماده یک در سال ۱۳۹۸
۲۵	نمودار شماره ۲: درصد توزیع مساحت مجوزهای هولوگرام دار تبصره یک و چهار در سال ۱۳۹۸
۲۷	نمودار شماره ۳: توزیع نوع گروه طرح و تعداد مجوزهای صادره تبصره یک ماده یک معاف از عوارض در سال ۱۳۹۸
۲۹	نمودار شماره ۴: توزیع نوع گروه طرح و تعداد مجوزهای صادره تبصره یک ماده یک مشمول عوارض در سال ۱۳۹۸
۳۰	نمودار شماره ۵: توزیع نوع گروه طرح و تعداد موافقتنامه های تبصره چهار ماده یک در سال ۱۳۹۸
۳۱	نمودار شماره ۶: توزیع تعداد و نوع مجوزهای صادره طی سالهای ۱۳۹۸-۱۳۹۴
۳۴	نمودار شماره ۷: توزیع استانی مجموع نظارت های تبصره یک و چهار در سال ۱۳۹۸
۳۵	نمودار شماره ۸: درصد توزیع تعداد نظارت های تبصره یک و چهار در سال ۱۳۹۸
۳۸	نمودار شماره ۹: توزیع استانی تعداد شناسایی تغییر کاربری غیرمجاز در سال ۱۳۹۸
۴۴	نمودار شماره ۱۰: توزیع مساحت واگذاری اراضی (کشاورزی/ غیرکشاورزی) طی سالهای ۱۳۹۸-۱۳۸۵
۴۵	نمودار شماره ۱۱: درصد توزیع واگذاری اراضی (کشاورزی و وابسته به کشاورزی/ غیرکشاورزی) طی سالهای ۱۳۹۸-۱۳۸۵
۴۶	نمودار شماره ۱۲: توزیع تعداد نظارت بر اراضی واگذار شده طی سالهای ۱۳۹۸-۱۳۸۶
۴۸	نمودار شماره ۱۳: توزیع تعداد نظارت بر اراضی واگذار شده در سال ۱۳۹۸
۵۱	نمودار شماره ۱۴: درصد توزیع میزان واگذاری اراضی در سال ۱۳۹۸
۶۰	نمودار شماره ۱۵: توزیع استانی میزان تثبیت مالکیت و صدور سند در سال ۱۳۹۸
۶۴	نمودار شماره ۱۶: درصد توزیع طرح دعوی های صورت گرفته در بخش حفظ کاربری طی سالهای ۱۳۹۸-۱۳۸۹
۶۶	نمودار شماره ۱۷: توزیع تعداد قلع و قمع صورت گرفته طی سالهای ۹۸-۸۹
۷۲	نمودار شماره ۱۸: توزیع استانی مساحت نقشه برداری صورت گرفته در سال ۱۳۹۸

۸۸	نمودار شماره ۱۹: توزیع استانی تعداد پرسنل سازمان امور اراضی کشور در سال ۱۳۹۸
۸۹	نمودار شماره ۲۰: توزیع استانی تعداد پرسنل سازمان امور اراضی کشور در سال ۱۳۹۷
۹۰	نمودار شماره ۲۱: مقایسه تعداد پرسنل استانی در سال ۱۳۹۷-۹۸
۹۱	نمودار شماره ۲۲: درصد توزیع پرسنل استانی از منظر تحصیلات در سال ۱۳۹۸
۹۱	نمودار شماره ۲۳: درصد توزیع پرسنل استانی از منظر وضعیت استخدام در سال ۱۳۹۸
۹۲	نمودار شماره ۲۴: درصد توزیع پرسنل استانی از منظر جنسیت در سال ۱۳۹۸
۹۲	نمودار شماره ۲۵: درصد توزیع پرسنل استانی از منظر سابقه خدمت در سال ۱۳۹۸

سخن آغازین

ایران با ۱۶۵ میلیون هکتار وسعت و بهره‌مندی از اقلیم‌های متعدد از دیرباز جزو مراکز مهم کشاورزی جهان بوده است. در دهه‌های اخیر با گسترش بی‌ضابطه شهرها و روستاها، افزایش گرایش به خوش‌نشینی و ساخت و سازهای غیرمجاز ویلا و دیگر سکونتگاه‌ها، بیش از یک میلیون هکتار از اراضی کشاورزی کشور تغییر کاربری یافته و از چرخه تولید خارج شده که این هشدار جدی برای تامین امنیت غذایی جامعه است، در این زمینه شفاف‌سازی آمار و اطلاعات حوزه زمین و تجمیع آن در قالب بانک اطلاعات، یکی از بنیان‌های حفاظت و ساماندهی اراضی کشاورزی و حفظ حقوق متقابل شهروندان و دولت است.

مجموعه حاضر با هدف تهیه و جمع‌آوری آمار و اطلاعات در حوزه حفظ کاربری، ساماندهی و واگذاری اراضی تدوین و تحت عنوان «آمارنامه تخصصی سازمان امور اراضی کشور» ارائه می‌شود تا زمینه دسترسی آسان مسئولان، کارشناسان و دست‌اندرکاران و علاقه‌مندان زیربخش امور اراضی را به اطلاعات آماری حوزه فعالیت سازمان فراهم کند. کتاب حاضر با عنوان «آمارنامه سازمان امور اراضی کشور سال ۱۳۹۸» حاوی مجموعه‌ای از آمار و اطلاعات عملکردی زیربخش‌های سازمان امور اراضی است که در ۸ فصل تهیه و تنظیم شده است.

فصل اول: حفظ کاربری (مجوزها و موافقت‌نامه‌های صادره، نظارت بر طرح‌های تبصره یک و چهار)

فصل دوم: واگذاری و توسعه اراضی (زراعت، باغ، واگذاری اراضی به طرح‌های کشاورزی، واگذاری اراضی به طرح‌های غیرکشاورزی، نظارت بر اراضی واگذار شده)

فصل سوم: ساماندهی و تعیین تکلیف اراضی (سنددار کردن، امور باقیمانده اصلاحات ارضی، متصرفین اراضی دولتی، رفع تداخلات، تعیین تکلیف امور باقی‌مانده کشت موقت)

فصل چهارم: حقوقی

فصل پنجم: مهندسی و حدنگاری اراضی (کاداستر)

فصل ششم: یکپارچگی و بهره‌وری اراضی

فصل هفتم: ترویج، روابط عمومی و امور بین‌الملل

فصل هشتم: نیروی انسانی

البته این مجموعه خالی از عیب و نقص نیست، از این رو پیشاپیش از تذکرات و راهنمایی‌های صاحب‌نظران در جهت هر چه کامل‌تر کردن آن استقبال می‌کنیم و مراتب تشکر و قدردانی خویش را از دقت نظر این عزیزان اعلام می‌داریم.

در پایان از همکاری جناب آقایان پرویز محمدی معاون محترم برنامه‌ریزی و توسعه منابع، امید پورتحویلدار مدیرکل محترم دفتر آمار و فناوری اطلاعات اراضی و همکاران محترمشان جناب آقای مجید اشرف کاشانی، سرکار خانم سعیده مرجانی، سرکار خانم نرگس کریمی بیوکی، روسای محترم جهاد کشاورزی، مدیران محترم امور اراضی و روسا و کارشناسان محترم آمار و فناوری اطلاعات استان‌ها و همچنین کلیه دفاتر سازمان صمیمانه تقدیر و تشکر می‌شود.

علیرضا اورنگی

رئیس سازمان امور اراضی کشور

مقدمه

آمار زیربنای تمام حرکت‌هایی است که در سازمان انجام می‌شود و در صورتی که آمار قابل اطمینان در سازمان وجود نداشته باشد، برنامه‌ریزی با مشکل رو به رو می‌شود و امکانات موجود در مسیر درست به کار گرفته نخواهد شد.

به بیان دیگر، آمار، مهم‌ترین ابزار ارزیابی عملکرد گذشته، حال، برنامه‌ریزی برای آینده و یکی از عوامل اصلی سیاست‌گذاری و مدیریت در هر سازمانی محسوب می‌شود، مقوله‌ای که ارزش آن روز به روز بیشتر می‌شود. به طوری که دنیای جدید را جهان آمار و احتمالات نام نهاده‌اند.

در تبیین نقش و وظیفه آمار گفته می‌شود که آمار همچون چراغی است برای روشن کردن نقاط تاریک تصمیم‌گیری صریح و بی‌ابهام فرد تصمیم‌گیرنده و از سوی دیگر، برنامه‌ریزی متکی بر آمارهای صحیح، درست و به‌موقع، یکی از رموز موفقیت و پیشرفت سازمان‌هاست.

زمین و خاک اصلی‌ترین رکن توسعه کشاورزی است. از این رو در همه کشورهای جهان از جمله کشور عزیزمان ایران حفظ کاربری، یکپارچه‌سازی و توسعه اراضی کشاورزی به همراه افزایش بهره‌وری و بهینه‌سازی مدیریت زمین از مهم‌ترین وظایف حاکمیتی دولت‌ها محسوب می‌شود.

از مجموع مساحت ۱۶۵ میلیون هکتاری کشور حدود ۲۳ میلیون هکتار معادل ۱۴ درصد آن مستعد فعالیت‌های کشاورزی است. از این رقم حدود ۱۸,۷ میلیون هکتار هم‌اکنون در چرخه تولید محصولات کشاورزی قرار دارد و سالانه به طور متوسط ۱۴,۳۷ میلیون هکتار از اراضی کشاورزی در کشور به زیر کشت می‌رود. به عبارتی در زمان حاضر حدود ۶۲,۴۷ درصد از اراضی دارای قابلیت کشاورزی کشور سالانه زیر کشت می‌رود که از این میزان ۱۰,۸۹ درصد را اراضی باغی کشور و ۵۱,۵۷ درصد را اراضی زراعی تشکیل می‌دهند.

کل تولیدات سالانه محصولات زراعی و باغی کشور حدود ۱۰۶،۱۸ میلیون تن است که از این میزان ۸۲،۷۳ میلیون تن محصول در اراضی زراعی و ۲۳،۴۵ میلیون تن نیز در اراضی باغی تولید می‌شود.

سازمان امور اراضی کشور طی بیش از دو دهه فعالیت خود تلاش کرده است تا با برنامه‌ریزی صحیح و مدیریت کارآمد، در جایگاه تحقق اهداف حاکمیتی که در حیطه وظایف، ماموریت‌ها و اختیارات این سازمان قرار دارد، اراضی کشور و به‌ویژه اراضی کشاورزی را ساماندهی و مدیریت کند، توسعه دهد و از آسیب‌های پیش‌رو جلوگیری کند.

توزیع سطح، تولید محصولات زراعی کشور در سال زراعی ۹۸-۱۳۹۷

جدول شماره ۱ (واحد: هکتار /تن)

برآورد سطح، تولید کل محصولات زراعی		استان
تن	هکتار	
۱۳،۴۲۹،۰۷۲	۱،۲۰۸،۸۷۳	خوزستان
۳،۲۷۹،۷۹۰	۸۵۴،۵۹۲	کرمانشاه
۲،۰۶۴،۵۵۴	۷۷۲،۸۹۸	کردستان
۷،۰۶۳،۷۶۴	۷۰۷،۰۱۲	فارس
۲،۲۵۸،۸۰۲	۶۹۸،۹۶۴	آذربایجان شرقی
۳،۶۴۳،۹۱۹	۶۹۰،۴۳۹	آذربایجان غربی
۴،۰۰۸،۵۶۲	۶۵۳،۵۸۹	گلستان
۴،۷۹۴،۹۴۲	۶۳۳،۴۱۲	خراسان رضوی
۳،۲۳۴،۲۳۹	۶۱۷،۲۴۹	همدان
۱،۹۳۵،۷۷۹	۵۶۴،۹۸۰	لرستان
۲،۶۲۸،۲۱۰	۵۵۱،۲۷۹	اردبیل
۲،۸۵۶،۴۷۳	۴۴۷،۹۴۸	مازندران

۲،۱۵۸،۳۵۴	۴۳۹،۷۸۴	زنجان
۱،۷۹۵،۵۷۸	۳۷۱،۹۵۸	مرکزی
۱،۵۵۲،۴۰۱	۲۸۴،۸۴۶	گیلان
۳،۹۹۳،۹۸۶	۲۸۱،۱۸۷	اصفهان
۲،۵۰۶،۲۵۳	۲۶۷،۹۵۹	قزوین
۱،۱۷۳،۲۶۷	۲۵۷،۱۱۳	خراسان شمالی
۸۲۱،۴۲۸	۲۳۱،۱۴۶	ایلام
۳،۲۴۸،۹۷۶	۱۶۵،۲۳۶	جنوب کرمان
۴۸۸،۶۷۷	۱۵۸،۱۵۵	کهگیلویه و بویراحمد
۱،۰۶۳،۶۷۲	۱۳۹،۰۸۰	بوشهر
۲،۳۷۲،۳۷۹	۱۳۶،۱۷۹	سیستان و بلوچستان
۹۳۸،۴۱۴	۱۳۶،۱۴۵	چهارمحال و بختیاری
۲،۷۹۴،۳۶۰	۱۳۳،۰۵۲	تهران
۱،۴۶۷،۳۶۰	۱۲۲،۵۸۵	کرمان
۸۳۲،۸۴۵	۸۵،۴۷۰	سمنان
۵۹۸،۷۳۱	۷۳،۳۴۳	خراسان جنوبی
۱،۸۳۱،۸۶۸	۶۷،۰۴۵	هرمزگان
۳۸۸،۷۲۵	۴۰،۳۵۰	قم
۹۱۹،۰۷۸	۳۹،۱۰۵	البرز
۵۸۶،۰۷۶	۳۱،۰۶۰	یزد
۸۲،۷۳۰،۵۳۴	۱۱،۸۶۲،۰۳۳	کل کشور

مأخذ : آمارنامه کشاورزی مرکز فناوری اطلاعات و ارتباطات وزارت جهاد کشاورزی سال زراعی ۹۸-۹۷

توزیع استانی سطح، تولید محصولات باغبانی کشور در سال ۱۳۹۸

(واحد: هکتار/تن)

جدول شماره ۲

مساحت و میزان تولید سطح بارور و غیربارور		استان
تولید	سطح	
۱،۰۳۰،۰۰۸	۱۰۳،۱۸۰	آذربایجان شرقی
۱،۴۹۵،۹۶۶	۱۱۵،۴۰۳	آذربایجان غربی
۴۱۲،۷۴۸	۳۹،۸۸۶	اردبیل
۷۶۹،۹۵۴	۸۰،۷۷۱	اصفهان
۵۴۴،۸۱۰	۲۵،۶۱۲	البرز
۱۵،۵۵۴	۵۰،۲۷	ایلام
۳۲۳،۴۶۴	۴۰،۰۳۹	بوشهر
۱،۵۷۹،۰۳۶	۴۸،۴۹۹	تهران
۱،۲۶۵،۸۵۲	۸۵،۱۰۶	جنوب کرمان
۱۹۸،۷۹۹	۴۲،۰۰۹	چهارمحال و بختیاری
۱۴۷،۷۹۳	۹۱،۷۴۹	خراسان جنوبی
۱،۰۸۲،۹۶۵	۳۶۰،۸۱۹	خراسان رضوی
۳۱۵،۷۸۴	۴۸،۰۰۲	خراسان شمالی
۳۸۳،۰۸۶	۶۱،۷۱۲	خوزستان
۴۳۸،۶۴۸	۸۱،۵۱۳	زنجان
۴۳۲،۱۰۴	۶۱،۳۳۱	سمنان
۵۲۸،۹۸۹	۹۳،۸۵۸	سیستان و بلوچستان
۳،۱۸۳،۵۱۱	۳۶۳،۹۵۰	فارس
۵۸۸،۷۲۹	۷۴،۷۸۱	قزوین
۸۱،۶۶۸	۲۲،۰۳۳	قم
۳۹۸،۲۷۴	۴۹،۰۹۸	کردستان

۵۷۸.۷۳۵	۳۱۵.۵۲۲	کرمان
۳۰۸.۹۶۲	۴۵.۲۷۸	کرمانشاه
۲۸۳.۶۴۲	۳۹.۸۰۳	کهگیلویه و بویراحمد
۳۳۳.۸۶۸	۳۹.۴۰۲	گلستان
۶۴۶.۹۶۲	۱۱۳.۵۲۷	گیلان
۲۹۲.۸۰۹	۴۳.۸۵۱	لرستان
۳.۰۷۹.۰۶۸	۱۵۱.۶۷۱	مازندران
۵۲۳.۱۸۷	۷۳.۶۷۱	مرکزی
۶۹۶.۳۱۱	۸۰.۲۵۲	هرمزگان
۶۸۶.۶۶۲	۷۵.۵۴۹	همدان
۸۱۱.۵۲۲	۸۱.۰۶۹	یزد
۲۳.۴۵۹.۴۷۰	۲.۹۵۳.۹۷	کل کشور

مأخذ : آمارنامه کشاورزی مرکز فناوری اطلاعات و ارتباطات وزارت جهاد کشاورزی سال ۱۳۹۸

فصل اول

حفظ کاربری اراضی کشاورزی

حفظ کاربری اراضی زراعی و باغ‌ها عبارت است از مجموعه اقداماتی که به منظور جلوگیری از تغییر کاربری اراضی یا مقابله و برخورد با تغییر کاربری غیرمجاز اراضی انجام می‌شود.

از جمله وظایف دفتر حفظ کاربری اراضی کشاورزی می‌توان به موارد ذیل اشاره کرد:

۱- پیگیری، هماهنگی، نظارت و اجرای قانون حفظ کاربری اراضی زراعی و باغ‌ها و اصلاحات بعدی و آیین‌نامه اجرایی آن

۲- انجام وظایف و اداره امور دبیرخانه مرکزی نظارت و ارزیابی عملکرد کمیسیون‌های تغییر کاربری

۳- هماهنگی و انجام امور مربوط به دبیرخانه مرکزی تجدید نظر در مجوزهای تغییر کاربری اراضی

۴- پیگیری و نظارت بر فرآیند شناسایی تغییر کاربری‌های غیرمجاز و برخورد با متخلفین از قانون و مقررات حفظ کاربری اراضی زراعی و باغ‌ها

۵- تدوین و بازبینی ضوابط و مقررات مربوط به حوزه حفظ کاربری از جمله مصادیق تغییر کاربری، طرح‌های تغییر فعالیت و بهینه‌سازی تولید بخش کشاورزی موضوع تبصره ۴، فهرست طرح‌های خدمات عمومی و...

۶- نظارت و پیگیری فرآیند تقویم و ارزیابی اراضی زراعی و باغ‌ها موضوع تبصره ۳ الحاقی به ماده ۲ قانون حفظ کاربری اراضی زراعی و باغ‌ها و کمیسیون‌های سه نفره تقویم در مراکز شهرستان‌ها و تدوین و بازبینی ضوابط آن

۷- پیگیری تدوین فرآیندهای دریافت تقاضا، تشکیل و تکمیل پرونده تغییر کاربری اراضی

۸- هماهنگی، پیگیری و هدایت واحدهای استان در نظارت بر نحوه اجرای طرح‌های تغییر کاربری مجاز و فعالیت‌های موضوع تبصره ۴ الحاقی به ماده یک قانون حفظ کاربری اراضی زراعی و باغ‌ها

۹- همکاری در ساماندهی گشت‌های حفاظت از اراضی کشاورزی

- ۱۰- نظارت بر نحوه تشخیص اراضی زراعی و باغها در خارج از محدوده شهرها، شهرکها و طرح هادی روستاها موضوع تبصره ۲ ماده یک قانون حفظ کاربری اراضی زراعی و باغها
- ۱۱- پیگیری اهداف و تکالیف مندرج در برنامه اجرایی در نظارت بر مجوزهای صادره و همچنین شناسایی تغییر کاربری‌های غیرمجاز
- ۱۲- انجام هماهنگی و تعامل با نهادها و دستگاههای مؤثر در فرآیند حفظ کاربری اراضی کشاورزی در جهت رفع مشکلات و موانع اجرایی قانون حفظ کاربری
- ۱۳- طراحی فرمها و همکاری در راه‌اندازی بانک اطلاعات مصوبات و مجوزهای کمیسیون‌های تبصره ۱ ماده یک و موافقتنامه‌های موضوع تبصره ۴ ماده یک قانون حفظ کاربری اراضی زراعی و باغها
- ۱۴- پیگیری امور مربوط به طرح‌های هادی روستایی
- ۱۵- شرکت در جلسات کمیته فنی شورای عالی شهرسازی و معماری ایران و ستاد شهرک‌سازی

توزیع استانی میزان مجوزها و موافقت‌نامه‌های صادره در سال ۱۳۹۸

((واحد: مورد/هکتار))


جدول شماره ۳

مجموع		تبصره یک ماده یک معاف از عوارض		تبصره یک ماده یک مشمول عوارض		تبصره چهار ماده یک		استان
مورد	هکتار	مورد	هکتار	مورد	هکتار	مورد	هکتار	
۱۹۶	۸۱۹	۱۶	۱۷	۲۹	۳۲۳	۱۵۱	۴۷۹	آذربایجان شرقی
۱۴۹	۱۰۳۹	۹	۱۶	۲۱	۴۳۳	۱۱۹	۵۹۰	آذربایجان غربی
۲۲۰	۴۸۷	۷۰	۱۲	۷۶	۲۲۰	۷۵	۲۵۵	اردبیل
۴۶۴	۱۵۴۶	۲۷	۷	۱۸	۳۵۹	۴۱۹	۱۱۸۰	اصفهان
۱۴۳	۲۴۱	۰,۰۹	۳	۱	۳۹	۱۴۲	۱۹۹	البرز
۱۰۰	۲۱۲	۶۷	۲۸	۷	۶۲	۲۷	۱۲۲	ایلام
۹۰	۹۰	۲	۴	۳	۹	۸۴	۷۷	بوشهر
۴۶۳	۵۰۴	۱۱۷	۷	۱	۲۸	۳۴۵	۴۶۹	تهران
۵۶	۹۰	۲	۲	۰,۱	۱۳	۵۵	۷۵	چیرفت
۱۰۵	۳۱۳	۵۲	۱۲	۱	۱۰۷	۵۲	۱۹۴	چهارمحال و بختیاری
۱۳۲	۵۵۸	۱۱	۹	۱۲	۴۴	۱۰۹	۵۰۵	خراسان جنوبی
۶۲۴	۴۷۴	۹۶	۲۷	۱۷۷	۸۲	۳۵۱	۳۶۵	خراسان رضوی
۱۸۸	۵۴۷	۳۷	۱۲	۱۹	۲۰۰	۱۳۲	۳۳۵	خراسان شمالی
۱۴۵	۲۲۰	۱۴	۱۰	۲۵	۳۰	۱۰۶	۱۸۰	خوزستان
۶۷	۲۳۲	۱۶	۱۳	۳	۱۳۶	۴۷	۸۳	زنجان

۷۹	۴۶۸	۰,۰۴	۳	۱	۱۶۱	۷۸	۳۰۴	سمنان
۲۳	۳۰	۱۱	۶	۶	۶	۶	۱۸	سیستان و بلوچستان
۳۸۱	۹۸۲	۱۶۹	۴۸	۳۲	۳۵۶	۱۸۰	۵۷۸	فارس
۲۳۴	۴۵۴	۴۷	۱۶	۱۲	۱۹۱	۱۷۵	۲۴۷	قزوین
۱۰۴	۴۹۳	۸	۶	۶	۱۱۲	۹۱	۳۷۵	قم
۱۱۹	۸۵۵	۷۰	۱۳	۱۱	۵۵۶	۳۸	۲۸۶	کردستان
۱۱۷	۳۱۳	۲۸	۴	۱	۳۹	۸۸	۲۷۰	کرمان
۸۵	۳۷۳	۳۶	۱۸	۳	۱۲۸	۴۵	۲۲۷	کرمانشاه
۹۴	۳۰۸	۳۹	۱۵	۵	۶۹	۵۰	۲۲۴	کهگیلویه و بویر احمد
۲۲۱	۵۵۵	۱۹	۳۳	۳۹	۱۶۶	۱۶۳	۳۵۶	گلستان
۱۲	۷۲	۱	۱	۰	۰	۱۲	۷۱	گیلان
۱۸۰	۴۳۹	۴۵	۱۰	۴۳	۱۴۹	۹۲	۲۸۰	لرستان
۲۰۸	۱۱۸۳	۴۷	۷۹	۱۷	۵۶۴	۱۴۵	۵۴۰	مازندران
۱۳۷	۴۵۲	۳۹	۸	۵	۱۴۷	۹۲	۲۹۷	مرکزی
۱۲۵	۲۱۵	۲	۱۲	۱۰	۴۰	۱۱۴	۱۶۳	هرمزگان
۱۴۲	۵۷۴	۱۲	۱۱	۲۹	۲۸۱	۱۰۲	۲۸۲	همدان
۷۷	۲۷۸	۴۳	۶	۲	۵۶	۳۱	۲۱۶	یزد
۵۴۸۰	۱۵۴۱۶	۱۱۵۰	۴۶۸	۶۱۵	۵۱۰۶	۳۷۱۵	۹۸۴۲	کشور

نمودار شماره ۱: تعداد مجوزهای تبصره یک و موافقتنامه‌های تبصره

چهار ماده یک در سال ۱۳۹۸ در کشور



درصد مساحت مجوزها و موافقتنامه‌های صادر شده در سال ۱۳۹۸

((واحد: هکتار))

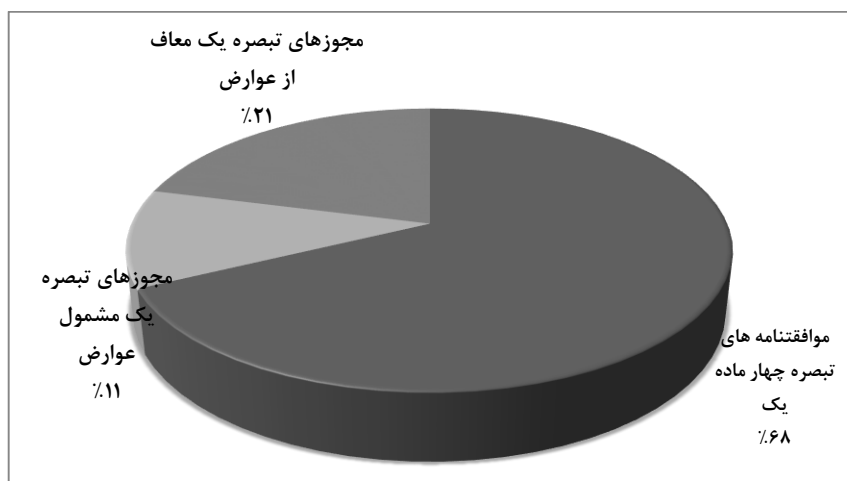
جدول شماره ۴

عنوان	موافقتنامه‌های تبصره چهار ماده یک	مجوزهای تبصره یک ماده یک مشمول عوارض	مجوزهای تبصره یک ماده یک معاف از عوارض	کل
هکتار	۳۷۱۵	۶۱۵	۱۱۵۰	۵۴۸۰
درصد	۶۸	۱۱	۲۱	۱۰۰

نمودار شماره ۲: درصد توزیع مساحت مجوزهای تبصره یک

ماده یک و موافقتنامه‌های تبصره چهار ماده یک در

سال ۱۳۹۸



توزیع تعداد مجوزهای صادره تبصره یک ماده یک معاف از عوارض از
منظر نوع گروه طرح در سال ۱۳۹۸

((واحد: مورد/ هکتار))

جدول شماره ۵

هکتار	مورد	گروه طرح
۶۴	۸۴	مسکونی و توسعه طرحهای کالبدی
۱۲۳	۸۱	مجتمع خدمات رفاهی بین راهی(خارج از حریم شهرها)
۴۱۱	۵۰	طرح های تملک دارایی‌های سرمایه‌ای مصوب مجلس شورای اسلامی (ملی-استانی)دارای موافقت نامه با سازمان برنامه و بودجه
۱۳۴	۴۸	نیروگاه های تولید و تأسیسات توزیع برق
۱۱۹	۴۴	گردشگری
۳۸	۴۰	ایستگاهها و تاسیسات مربوط به خدمات زیربنایی (آب، برق، گاز، تلفن و فاضلاب)
۳۸	۲۲	انواع هتل ها
۵	۱۹	جایگاه های عرضه سوخت
۱۲	۱۹	صنایع تبدیلی و تکمیلی
۶۹	۱۹	طرح های عمرانی دولتی (شامل جاده، خدمات زیر بنایی و.....)
۱۰	۱۶	مجتمع ورزشی
۷	۱۱	طرح های زیست محیطی و کشاورزی
۰,۳	۶	صنایع دستی
۰,۲	۳	پایگاه امداد جاده ای
۱۱۵	۳	خدمات عمومی
۰,۲۸	۱	آرامستان ها
۰,۸۴	۱	پایانه ها و بازارچه های مرزی

نمودار شماره ۳: توزیع نوع گروه طرح و تعداد مجوزهای صادره تبصره یک ماده یک معاف از عوارض در سال ۱۳۹۸



توزیع تعداد مجوزهای صادره تبصره یک ماده یک

مشمول عوارض از منظر نوع گروه طرح در سال ۱۳۹۸

((واحد: مورد/هکتار))

جدول شماره ۶

هکتار	مورد	گروه طرح
۱۵	۳۹۰۱	اتاق کارگری و نگهداری باغ
۳۶	۵۴۷	مسکونی و توسعه طرح‌های کالبدی (الحاق موردی)
۲۹۵	۱۸۰	صنایع غیرکشاورزی
۵۱	۹۶	گردشگری
۳۳	۵۰	بازارچه‌ها، فروشگاه‌ها، نمایندگی‌ها و نمایشگاه‌ها
۶	۵۰	خدمات انبارداری
۲۵	۵۰	کارگاه‌ها
۴۸	۳۵	طرح‌های معدنی
۱۳	۲۵	پارکینگ‌ها، تیرپارک‌ها، راه‌ها و پایانه‌ها
۱۶	۲۰	مجتمع خدمات رفاهی بین راهی (داخل حریم شهرها)
۱۱	۱۰	ورزشگاه‌ها
۱	۴	مرکز بهداشتی درمانی
۶۰	۳	شرکت شهرک‌های صنعتی
۰,۴	۲	مراکز آموزش و پژوهش و دانشگاه‌ها
۲	۱	مراکز بازپروری

نمودار شماره ۴: توزیع نوع گروه طرح و تعداد مجوزهای صادره تبصره یک ماده یک مشمول عوارض در سال ۱۳۹۸



توزیع تعداد موافقتنامه‌های صادره تبصره چهار ماده یک

از منظر نوع گروه طرح در سال ۱۳۹۸

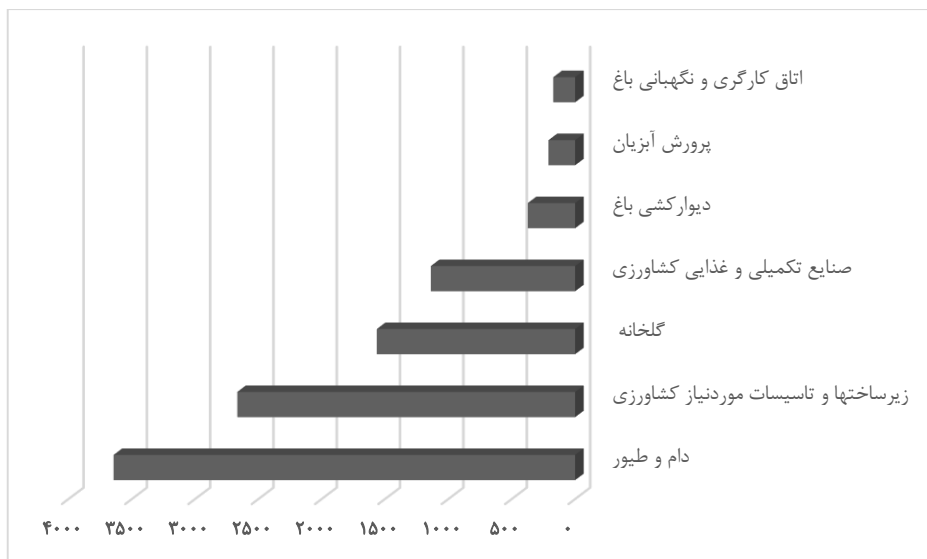
((واحد: مورد/هکتار))

جدول شماره ۷

هکتار	مورد	گروه طرح
۱۷۳۶	۳۶۴۴	دام و طیور
۸۶	۲۶۶۷	زیرساختها و تاسیسات موردنیاز کشاورزی
۱۲۸۵	۱۵۶۵	گلخانه
۴۴۶	۱۱۳۸	صنایع تکمیلی و غذایی کشاورزی
۱۳	۳۷۳	دیوارکشی باغ
۹۹	۲۱۰	پرورش آبزیان
۰,۶	۱۷۲	اتاق کارگری و نگهداری باغ
۵۱	۷۳	پرورش قارچ

نمودار شماره ۵: توزیع نوع گروه طرح و تعداد

موافقتنامه‌های صادره تبصره چهار ماده یک در سال ۱۳۹۸



توزیع مجوز / موافقتنامه‌های صادره هولوگرام‌دار

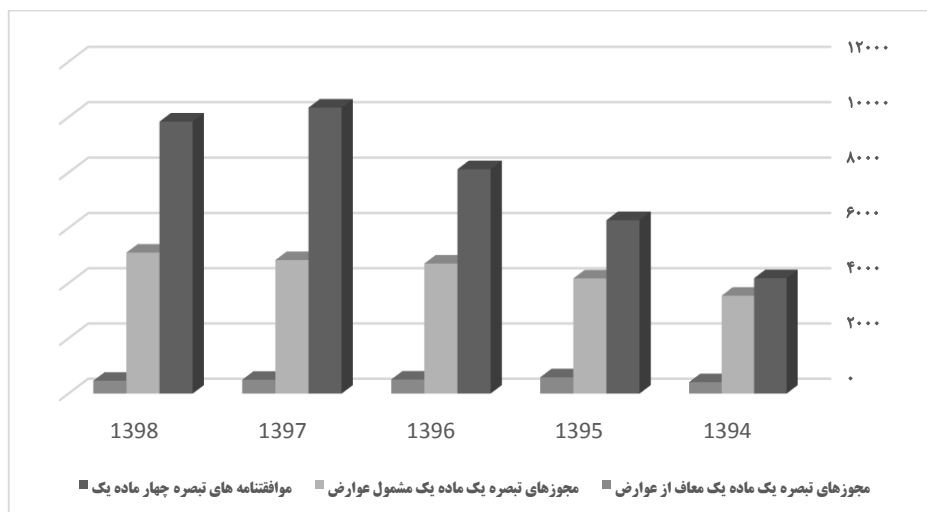
طی سالهای ۱۳۹۴-۱۳۹۸

((واحد: مورد/ هکتار))

جدول شماره ۸

۱۳۹۸	۱۳۹۷	۱۳۹۶	۱۳۹۵	۱۳۹۴	واحد	نوع مجوز
۹۸۴۲	۱۰۳۴۵	۸۱۲۱	۶۲۸۳	۴۱۸۰	مورد	موافقتنامه‌های تبصره چهار ماده یک
۳۷۱۵	۴۶۳۴	۳۲۶۵	۳۰۵۰	۲۵۸۱	هکتار	
۵۱۰۶	۴۸۳۷	۴۷۱۳	۴۱۷۳	۳۵۴۷	مورد	مجوزهای تبصره یک ماده یک مشمول عوارض
۶۱۵	۷۳۱	۶۹۶	۴۳۱	۳۵۲	هکتار	
۴۶۸	۵۰۲	۵۱۱	۵۹۱	۴۱۵	مورد	مجوزهای تبصره یک ماده یک معاف از عوارض
۱۱۵۰	۱۳۴۹	۱۵۷۲	۱۲۵۱	۴۱۵	هکتار	

نمودار شماره ۶: توزیع تعداد و نوع مجوزهای صادره طی سالهای ۱۳۹۴-۱۳۹۸



میزان نظارت بر طرحهای تبصره یک ماده یک و موافقتنامه‌های تبصره چهار ماده یک طی سالهای ۹۸-۱۳۷۴ در کشور

جدول شماره ۹ ((واحد: مورد))

جمع	دوره زمانی(سال)								عنوان فعالیت
	۹۸	۹۷	۹۶	۹۵	۹۴	۹۳	۹۲	۷۴-۹۱	
۲۶۰۶۰۶۳	۱۵۴۴۷	۱۶۷۷۱	۱۷۹۰۹	۱۶۹۶۱	۱۷۲۳۰	۱۷۱۶۸	۱۴۶۸۱	۱۴۲۴۸	نظارت بر طرح‌های تبصره یک ماده یک
۲۶۶۷۶۴	۲۳۷۰۲	۲۷۳۷۸	۲۷۳۲۷	۲۷۱۴۶	۲۵۲۶۶	۲۵۸۴۴	۲۳۶۴۳	۱۶۴۵۸	نظارت بر طرح‌های تبصره چهار ماده یک

توزیع استانی میزان نظارت بر طرح‌های تبصره یک ماده یک و طرح‌های

تبصره چهار ماده یک در سال ۱۳۹۸

((واحد: مورد/ هکتار))

جدول شماره ۱۰

مجموع		نظارت تبصره چهار ماده یک		نظارت تبصره یک ماده یک		استان
مورد	هکتار	مورد	هکتار	مورد	هکتار	
۲۱۶	۶۷۰	۱۵۵	۴۵۸	۶۰	۲۱۲	آذربایجان شرقی
۳۹۷	۱۴۹۰	۲۲۴	۶۶۰	۱۷۳	۸۳۰	آذربایجان غربی
۹۱۳	۱۷۳۹	۳۶۵	۸۶۲	۵۴۹	۸۷۷	اردبیل
۱۴۸۶	۲۷۶۳	۱۲۲۰	۱۵۶۶	۲۶۶	۱۱۹۷	اصفهان
۳۷۹	۶۳۶	۱۴۴	۴۳۴	۲۳۵	۲۰۲	البرز
۳۰۳	۷۲۴	۱۴۶	۴۵۷	۱۵۷	۲۶۷	ایلام
۰	۰	۰	۰	۰	۰	بوشهر

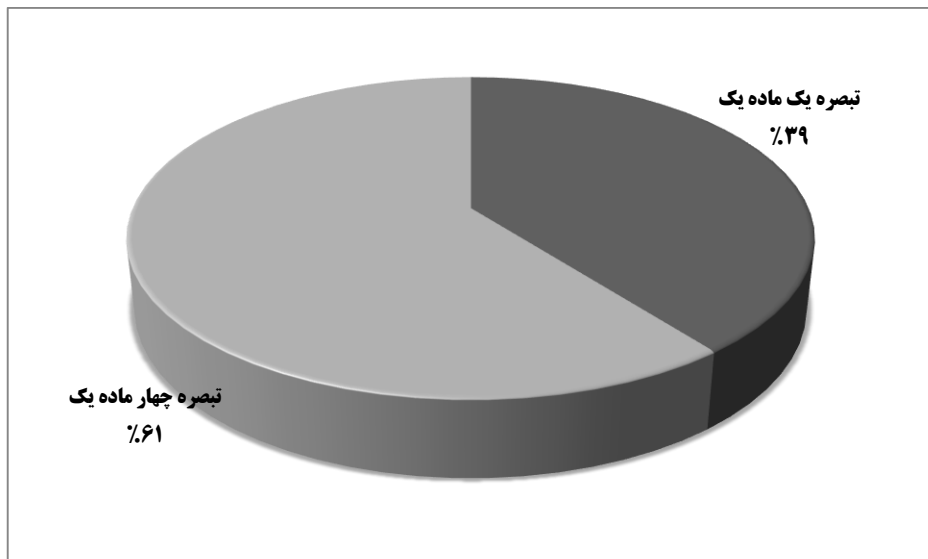
۱۹۲۰	۱۲۴۹	۱۸۶۶	۱۱۱۶	۵۴	۱۳۳	تهران
۰	۰	۰	۰	۰	۰	چیرفت
۳۲	۶۱۲	۱۹	۳۴۷	۱۳	۲۶۵	چهارمحال و بختیاری
۴۷۳	۱۳۴۴	۴۴۵	۱۲۲۵	۲۹	۱۱۹	خراسان جنوبی
۱۶۲۹	۲۹۱۴	۱۰۱۸	۲۲۴۲	۶۱۲	۶۷۲	خراسان رضوی
۸۷	۷۴۳	۷۱	۴۳۳	۱۶	۳۱۰	خراسان شمالی
۱۵۶۳	۸۵۸	۶۳۱	۶۵۹	۹۳۲	۱۹۹	خوزستان
۳۵۷	۱۰۳۲	۱۷۶	۳۹۸	۱۸۲	۶۳۴	زنجان
۳۱۷	۱۳۹۲	۲۷۵	۸۳۹	۴۱	۵۵۳	سمنان
۲۱	۱۵	۱۲	۱۳	۹	۲	سیستان و بلوچستان
۵۹۹	۷۶۶	۴۲۰	۳۸۷	۱۷۹	۳۷۹	فارس
۹۳۰	۱۵۹۶	۶۱۰	۹۹۲	۳۲۰	۶۰۴	قزوین
۱۱۶	۱۲۷۹	۶۵	۸۴۰	۵۰	۴۳۹	قم
۱۹۲	۱۶۳۹	۱۱۶	۶۷۴	۷۵	۹۶۵	کردستان
۴۸	۵۴	۵	۱۵	۴۳	۳۹	کرمان
۱۴۵۵	۱۲۱۳	۵۹۷	۷۶۵	۸۵۸	۴۴۸	کرمانشاه
۲۲	۱۱۰	۱۸	۵۷	۴	۵۳	کهگیلویه و بویر احمد
۱۷۴۱	۲۴۴۲	۷۷۰	۱۳۸۰	۹۷۰	۱۰۶۲	گلستان
۱۸۰	۹۵۶	۱۵۴	۵۱۴	۲۶	۴۴۲	گیلان
۱۸۶۲	۳۱۰۲	۱۲۳۰	۲۰۳۶	۶۳۲	۱۰۶۶	لرستان
۴۹۵	۳۴۸۳	۲۸۰	۲۰۰۲	۲۱۵	۱۴۸۱	مازندران
۲۸۰	۱۲۵۵	۶۸	۸۰۵	۲۱۲	۴۵۰	مرکزی
۵۷۹	۸۲۹	۲۹۱	۳۸۳	۲۸۸	۴۴۶	هرمزگان
۱۲۷۰	۲۱۶۱	۵۹۲	۱۰۷۸	۶۷۷	۱۰۸۳	همدان
۰٫۸۷	۸۳	۰٫۸	۶۵	۰٫۰۳	۱۸	یزد
۱۹۸۶۲	۳۹۱۴۹	۱۱۹۸۵	۲۳۷۰۲	۷۸۷۷	۱۵۴۴۷	کشور

نمودار شماره ۷: توزیع استانی مجموع نظارت‌های تبصره یک ماده یک و موافقتنامه‌های تبصره چهار ماده یک در سال ۱۳۹۸ در کشور



نمودار شماره ۸: درصد توزیع تعداد نظارت‌های تبصره یک و چهار ماده یک در سال

۱۳۹۸



میزان شناسایی تغییر کاربری غیرمجاز طی سال‌های ۹۸-۱۳۷۴

((واحد: مورد/ هکتار))

جدول شماره ۱۱

جمع	دوره زمانی (سال)								واحد	عنوان فعالیت
	۹۸	۹۷	۹۶	۹۵	۹۴	۹۳	۹۲	۷۴-۹۱		
۲۸۸۳۷۶	۴۲۸۷۳	۶۴۲۸۴	۳۵۳۶۶	۳۲۴۲۲	۳۰۳۳۶	۱۴۴۴۱	۱۰۵۹۹	۷۸۱۴۷	مورد	شناسایی تغییر کاربری غیرمجاز
۶۲۵۱۷	۲۴۶۴	۳۰۶۷	۲۲۸۷	۳۷۸۷	۶۷۶۰	۷۸۴۳	۳۱۹۳	۳۳۱۱۶	هکتار	

تفکیک استانی میزان شناسایی تغییر کاربری غیرمجاز در سال ۱۳۹۸

((واحد: مورد / هکتار))

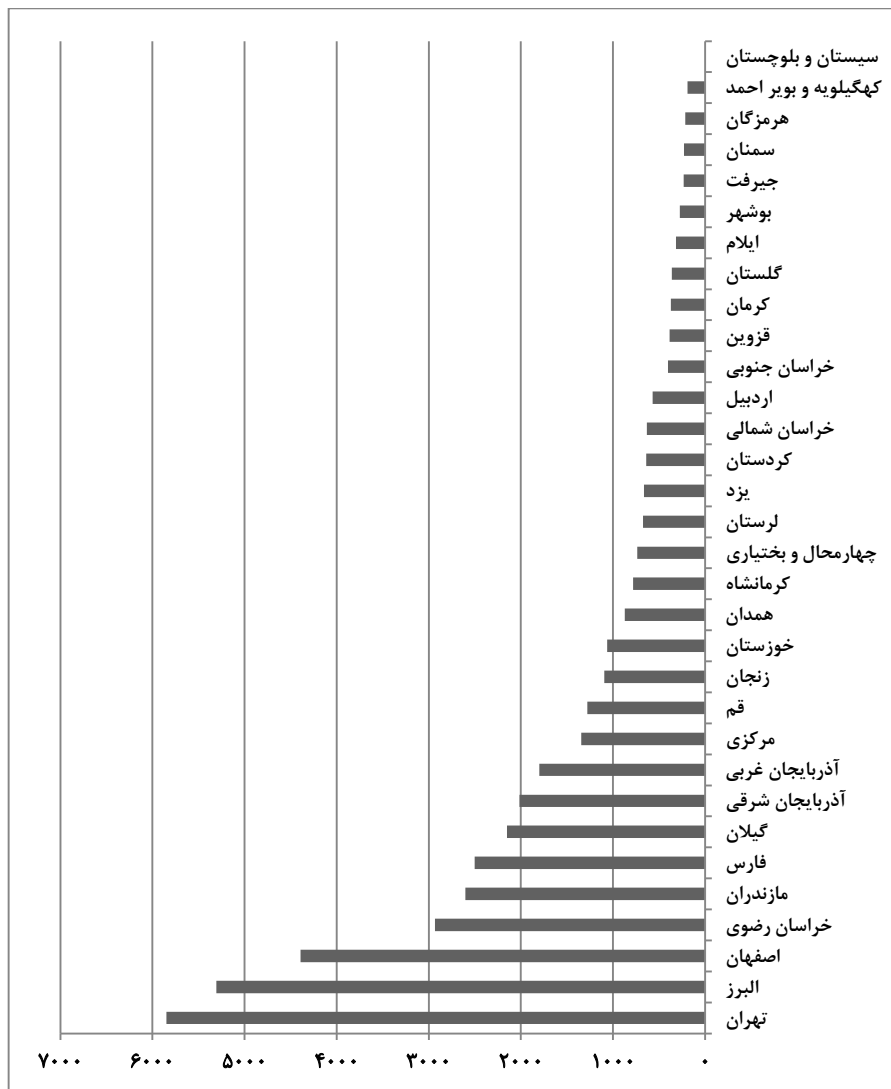
جدول شماره ۱۲

شناسایی تغییر کاربری غیرمجاز		استان
هکتار	مورد	
۱۱۶	۲۰۱۶	آذربایجان شرقی
۲۳	۱۷۹۸	آذربایجان غربی
۴۲	۵۶۹	اردبیل
۷۳	۴۳۹۴	اصفهان
۱۸۳	۵۳۰۵	البرز
۲۵	۳۱۷	ایلام

۱۳	۲۷۴	بوشهر
۵۸۶	۵۸۴۷	تهران
۱۵	۲۳۱	جیرفت
۲۹	۷۳۷	چهارمحال و بختیاری
۶	۴۰۴	خراسان جنوبی
۱۶۱	۲۹۳۴	خراسان رضوی
۹	۶۳۱	خراسان شمالی
۷۳	۱۰۶۲	خوزستان
۳۳	۱۰۹۵	زنجان
۴	۲۲۹	سمنان
۰	۰	سیستان و بلوچستان
۵۸۱	۲۵۰۰	فارس
۱۹	۳۸۶	قزوین
۱۹	۱۲۷۸	قم
۱۱	۶۳۸	کردستان
۱۸	۳۷۳	کرمان
۴۶	۷۸۱	کرمانشاه
۱۰	۱۹۰	کهگیلویه و بویراحمد
۲۷	۳۶۱	گلستان
۱۴۰	۲۱۵۲	گیلان
۲۴	۶۷۲	لرستان
۱۰۲	۲۶۰۱	مازندران
۲۵	۱۳۴۶	مرکزی
۶	۲۱۶	هرمزگان
۳۹	۸۷۳	همدان
۷	۶۶۳	یزد
۲۴۶۴	۴۲۸۷۳	کشور

نمودار شماره ۹: توزیع استانی تعداد شناسایی

تغییر کاربری غیرمجاز در سال ۱۳۹۸



فصل دوم

واگذاری و توسعه اراضی

از جمله وظایف دفتر واگذاری اراضی کشاورزی می‌توان به موارد ذیل اشاره کرد:

۱. مسئولیت پیگیری، هماهنگی، نظارت و اجرای لایحه قانونی اصلاح لایحه قانونی واگذاری و احیای اراضی در حکومت جمهوری اسلامی ایران
۲. مسئولیت برنامه‌ریزی هماهنگی، نظارت و اجرای آیین‌نامه اجرایی لایحه قانونی اصلاح لایحه قانونی واگذاری و احیای اراضی
۳. مسئولیت هماهنگی و اجرای واگذاری‌های موضوع ماده ۷۵ و فروش اراضی موضوع ماده ۸۴ قانون وصول برخی از درآمدهای دولت
۴. مسئولیت انجام وظایف مربوط به مستندسازی و تعیین اموال غیر منقول دستگاه‌های اجرایی موضوع ماده ۶۹ قانون تنظیم بخشی از مقررات مالی دولت در حیطه وظایف و اختیارات سازمان امور اراضی
۵. مسئولیت پیگیری، هماهنگی و اجرای تکالیف وزارت جهاد کشاورزی در خصوص ایجاد و توسعه شهرک‌های صنعتی خصوصی موضوع ماده ۱۱۱ قانون تنظیم بخشی از مقررات مالی دولت و احداث و توسعه شهرک‌های صنعتی دولتی موضوع قانون راجع به تأسیس شرکت شهرک‌های صنعتی ایران
۶. مسئولیت برنامه‌ریزی، هماهنگی و اجرای دستورالعمل اصلاحی ضوابط واگذاری اراضی منابع ملی و دولتی برای طرح‌های کشاورزی و غیرکشاورزی
۷. مسئولیت پیگیری و اجرای تکالیف مندرج در مواد ۱۴، تبصره ۲ ماده ۱۶۳، بند ب ماده ۱۹۴ و ماده ۲۰۴ مبنی بر واگذاری اراضی به طرح‌های تربیت بدنی، گردشگری، توسعه پایانه‌های حمل و نقل، ایجاد و توسعه جایگاه‌های سوخت، حمایت از گسترش کشاورزی صنعتی و صنایع روستایی و تقویت معیشت مرزنشینان
۸. مسئولیت تهیه و بازیابی طرح‌های جامع توسعه کشاورزی
۹. مسئولیت انجام وظایف تدوین و بازبینی ضوابط و دستورالعمل‌های مربوط به حوزه واگذاری اراضی
۱۰. مسئولیت انجام وظایف دبیرخانه ستاد مرکزی هیات‌های هفت نفره واگذاری و احیا اراضی

میزان واگذاری اراضی به طرح‌های کشاورزی و غیرکشاورزی طی سالهای ۹۸-۱۳۵۹

((واحد: هکتار))

جدول شماره ۱۳

جمع	دوره زمانی								عناوین فعالیتها
	۹۸	۹۷	۹۶	۹۵	۹۴	۹۳	۹۲	۵۹-۹۱	
۲۱۴۰۷۹۲	۱۰۴۲۹	۱۴۹۴۱	۱۲۹۳۸	۱۰۷۷۶	۱۰۴۷۴	۱۶۰۸۳	۱۹۳۰۱	۲۰۴۵۸۵۰	واگذاری به طرح‌های کشاورزی
۹۷۸۹۸۵	۱۳۳۷	۲۰۸۱	۵۸۲۸	۸۵۰۰	۱۰۷۱۵	۷۸۹۹	۴۹۶۱	۹۳۷۷۶۴	واگذاری به طرح‌های غیرکشاورزی

میزان نظارت بر اراضی واگذار شده طی سال‌های ۹۸-۱۳۵۹

((واحد: مورد))

جدول شماره ۱۴

جمع	دوره زمانی								عناوین فعالیت‌ها
	۹۸	۹۷	۹۶	۹۵	۹۴	۹۳	۹۲	۵۹-۹۱	
۵۲۸۹۹۰	۹۴۴۳	۴۱۳۰۹	۵۱۴۰۲	۴۰۶۷۸	۴۲۹۶۲	۳۷۱۰۴	۳۳۷۰۵	۲۷۳۳۸۷	نظارت بر اراضی واگذار شده

میزان لغو قرارداد و خلع ید صورت گرفته طی سال های ۹۸-۱۳۸۵

((واحد: مورد/ هکتار))

جدول شماره ۱۵

جمع	دوره زمانی								واحد	عناوین فعالیت ها
	۹۸	۹۷	۹۶	۹۵	۹۴	۹۳	۹۲	۸۵-۹۱		
۶۲۰۶	۳۳	۱۱۲	۳۰۴	۲۷۶	۲۵۲	۳۲۷	۴۶۸	۴۴۳۴	مورد	لغو قرارداد
۱۰۱۵۰۳	۱۷	۵۴۲	۱۴۹۵	۱۵۹۱	۲۱۲۰	۲۱۸۰	۴۴۲۸	۸۹۱۳۰	هکتار	
۴۳۰۸	۶۹	۵۶	۵۰۶	۵۲۳	۵۸۲	۲۸۵	۵۷۵	۱۷۱۲	مورد	خلع ید

میزان واگذاری اراضی به طرح‌های کشاورزی و غیرکشاورزی طی

سال‌های ۹۸-۱۳۸۵

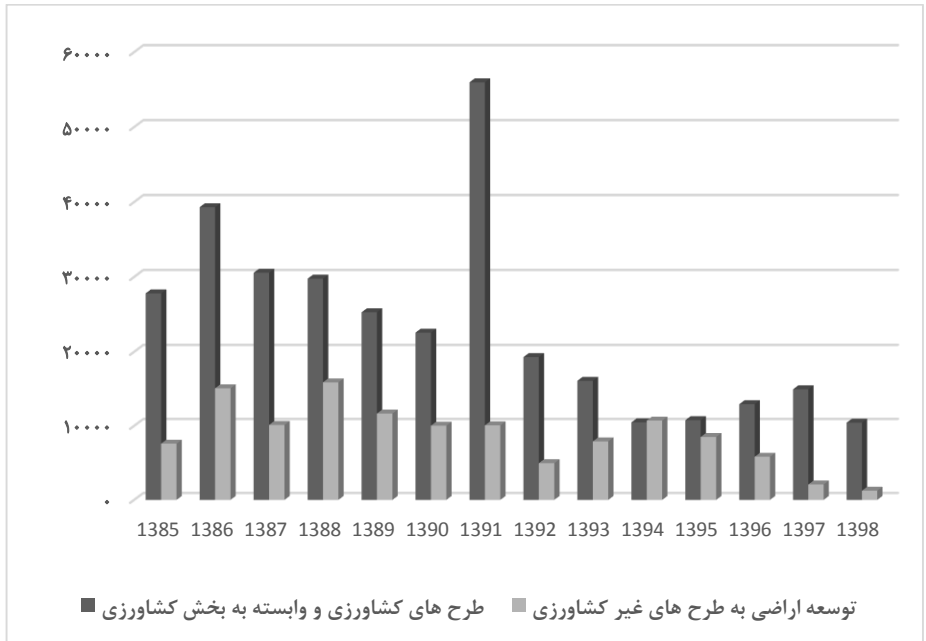
(واحد: مورد/هکتار)

جدول شماره ۱۶

طرح‌های غیرکشاورزی		طرح‌های کشاورزی		سال
مورد	هکتار	مورد	هکتار	
۷۵۹۹	۶۶۱	۲۷۸۰۵	۱۳۶۳	۱۳۸۵
۱۵۰۷۳	۱۴۵۹	۳۹۳۰۱	۳۰۰۷	۱۳۸۶
۱۰۱۲۲	۱۲۳۷	۳۰۵۵۳	۲۴۷۳	۱۳۸۷
۱۵۸۷۷	۱۲۲۵	۲۹۷۶۲	۳۴۶۵	۱۳۸۸
۱۱۶۶۴	۱۳۱۰	۲۵۲۸۱	۳۵۶۹	۱۳۸۹
۱۰۰۲۵	۱۰۱۵	۲۲۵۵۹	۳۵۰۲	۱۳۹۰
۱۰۰۷۰	۸۰۸	۵۵۹۶۹	۶۷۷۵	۱۳۹۱
۴۹۶۱	۷۳۳	۱۹۳۰۰	۳۳۰۰	۱۳۹۲
۷۸۹۹	۵۴۸	۱۶۰۸۳	۳۸۹۱	۱۳۹۳
۱۰۷۱۵	۵۵۰	۱۰۴۷۴	۱۸۰۱	۱۳۹۴
۸۵۰۰	۶۰۳	۱۰۷۷۶	۱۵۳۳	۱۳۹۵
۵۸۲۸	۶۷۹	۱۲۹۳۸	۱۹۲۸	۱۳۹۶
۲۰۸۱	۲۶۴	۱۴۹۴۱	۱۰۰۸	۱۳۹۷
۱۲۳۷	۲۶۴	۱۰۴۲۹	۹۹۷	۱۳۹۸
۱۲۱۶۵۱	۱۱۳۵۶	۳۲۶۱۷۱	۳۸۶۱۲	جمع

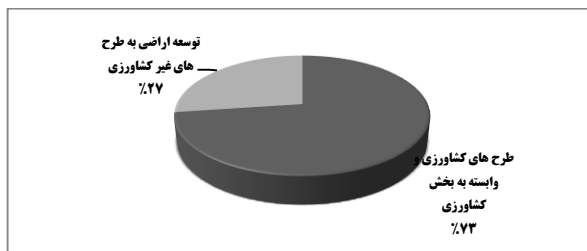
نمودار شماره ۱۰: توزیع مساحت واگذاری اراضی (کشاورزی و وابسته به کشاورزی /

غیرکشاورزی) طی سال‌های ۱۳۸۵-۱۳۹۸



نمودار شماره ۱۱: درصد توزیع واگذاری اراضی (کشاورزی و وابسته به بخش کشاورزی،

غیرکشاورزی) طی سال‌های ۱۳۸۵-۱۳۹۸



میزان نظارت بر اراضی واگذار شده طی سال‌های ۹۸-۱۳۸۶

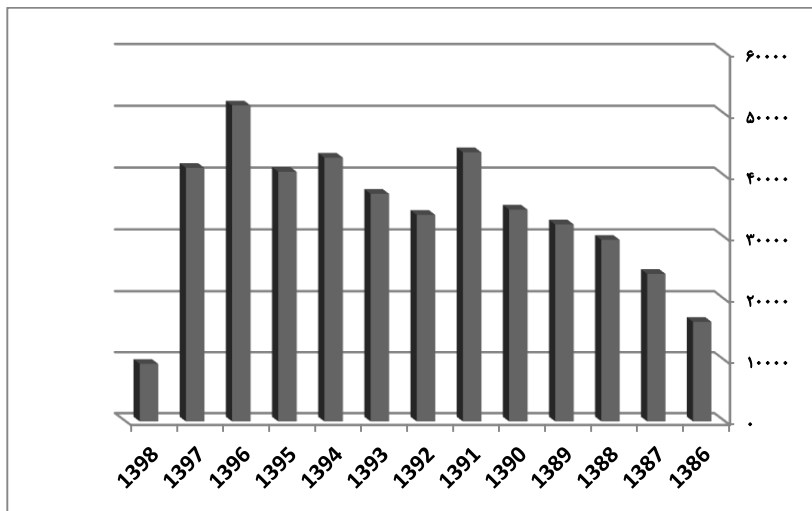
((واحد: مورد / هکتار))

جدول شماره ۱۷

نظارت بر اراضی واگذار شده		سال
هکتار	مورد	
۱۹۵۲۷۹	۱۶۳۴۳	۱۳۸۶
۲۶۱۴۱۳	۲۴۱۴۷	۱۳۸۷
۳۳۵۷۶۹	۲۹۶۵۶	۱۳۸۸
۳۳۴۶۶۳	۳۲۱۵۲	۱۳۸۹
۴۱۱۰۵۲	۳۴۵۵۳	۱۳۹۰
۳۸۳۶۴۹	۴۳۸۲۹	۱۳۹۱
۳۲۹۷۹۸	۳۳۷۰۵	۱۳۹۲
۴۱۲۷۴۶	۳۷۱۰۴	۱۳۹۳
۶۲۰۵۷۷	۴۲۹۶۲	۱۳۹۴
۱۰۲۵۳۳۱	۴۰۶۷۸	۱۳۹۵
۶۰۰۳۱۵	۵۱۴۰۲	۱۳۹۶
۶۱۴۹۳۱	۴۱۳۰۹	۱۳۹۷
۱۲۰۵۳۶	۹۴۴۳	۱۳۹۸
۵۶۴۶۰۵۹	۴۳۷۲۸۳	کل

نمودار شماره ۱۲: توزیع تعداد نظارت بر اراضی واگذار شده

طی سال‌های ۹۸-۱۳۸۶



میزان نظارت بر اراضی واگذار شده در سال ۱۳۹۸

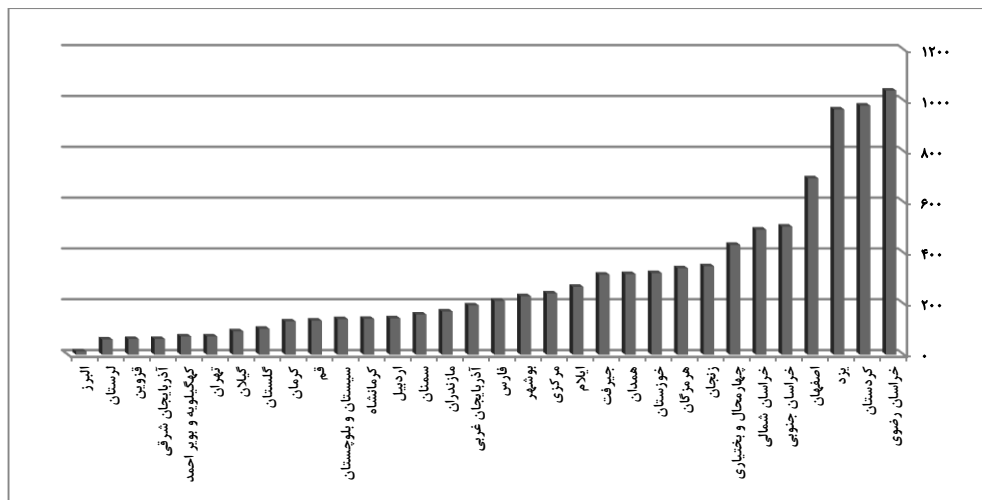
((واحد: مورد / هکتار))

جدول شماره ۱۸

نظارت بر اراضی واگذار شده		استان
هکتار	مورد	
۱۱۶۰	۶۲	آذربایجان شرقی
۶۸۷	۱۹۴	آذربایجان غربی
۴۱۴	۱۴۳	اردبیل
۴۴۳۵	۶۹۴	اصفهان
۸۵	۱۳	البرز
۴۷۰۰	۲۶۷	ایلام
۲۵۱۷	۲۳۰	بوشهر

۴۶۳۶	۷۲	تهران
۲۰۲۰	۳۱۵	چیرفت
۳۶۸۴	۴۳۲	چهارمحال و بختیاری
۳۹۹۴	۵۰۴	خراسان جنوبی
۱۶۱۸۸	۱۰۳۹	خراسان رضوی
۹۰۰	۴۹۲	خراسان شمالی
۳۹۱۸۸	۳۲۱	خوزستان
۲۵۳۹	۳۴۸	زنجان
۱۲۲۵	۱۵۸	سمنان
۱۳۷۳	۱۴۰	سیستان و بلوچستان
۱۶۶۳	۲۱۲	فارس
۱۵۳۳	۶۲	قزوین
۵۲۸	۱۳۴	قم
۲۴۷۳	۹۸۰	کردستان
۱۴۸۲	۱۳۱	کرمان
۳۲۳۰	۱۴۱	کرمانشاه
۲۵۸	۷۲	کهگیلویه و بویر احمد
۳۱۰۵	۱۰۲	گلستان
۴۲۴	۹۲	گیلان
۲۳۷	۶۰	لرستان
۲۶۲	۱۷۰	مازندران
۱۶۷۰	۲۴۱	مرکزی
۶۲۴۲	۳۴۰	هرمزگان
۲۰۷۲	۳۱۷	همدان
۵۶۰۹	۹۶۵	یزد
۱۲۰۵۳۶	۹۴۴۳	کشور

نمودار شماره ۱۳: توزیع تعداد نظارت بر اراضی واگذار شده در سال ۱۳۹۸



توزیع استانی میزان واگذاری اراضی در سال ۱۳۹۸ جهت طرح‌های

کشاورزی و وابسته به کشاورزی جدول شماره ۱۹ (واحد: مورد/هکتار))

مجموع	واگذاری اراضی به طرح های وابسته به کشاورزی		واگذاری اراضی به طرح های کشاورزی		استان
	مورد	هکتار	مورد	هکتار	
هکتار					
۱	۳	۱,۵	۳	۰	آذربایجان شرقی
۱۱۷	۲۹	۴,۵	۲۶	۱۱۲	آذربایجان غربی
۲۶	۴	۲۵	۳	۱	اردبیل
۲۱	۳۳	۲۱	۳۲	۰,۲	اصفهان
۱	۲	۰,۱۲	۱	۰	البرز
۳۳	۲۴	۳	۲۱	۳۰	ایلام
۱۳۱	۱۳	۱۳۱	۱۲	۰,۴	بوشهر

۳	۱	۲,۵	۱	۰	۰	تهران
۳۲	۵	۲	۳	۳۰	۲	جیرفت
۳۶	۳۳	۱۰	۲۵	۲۶	۸	چهارمحال وبختیاری
۱۵۳	۱۹۷	۱۲۳	۱۹۶	۳۰	۱	خراسان جنوبی
۴۳	۴۸	۲۴	۳۷	۱۹,۴	۱۱	خراسان رضوی
۱۷۸	۵۰	۱۸	۴۴	۱۶۰	۶	خراسان شمالی
۵۱۸	۳۲	۳,۴	۱۰	۵۱۵	۲۲	خوزستان
۶۲	۴	۶۲	۴	۰	۰	زنجان
۸۱	۲۷	۱۶	۲۴	۶۵	۳	سمنان
۱۰۵	۲۵	۱۴,۴	۱۶	۹۰,۳	۹	سیستان و بلوچستان
۳۴۸	۲۳	۱,۲	۴	۳۴۷	۱۹	فارس
۳۵۵	۲	۰	۰	۳۵۵	۲	قزوین
۴	۲	۴	۲	۰	۰	قم
۹۱	۵۵	۵	۱۹	۸۶	۳۶	کردستان
۷۷	۴۱	۲۵	۳۴	۵۲	۷	کرمان
۱	۴	۱	۴	۰	۰	کرمانشاه
۴۰	۳۵	۶	۲۸	۳۴	۷	کهگیلویه و بویراحمد
۶۷۷۰	۹	۶۷۷۰	۹	۰	۰	گلستان
۱	۳	۰	۰	۱,۲	۳	گیلان
۱۸	۱۶	۲	۱۱	۱۶	۵	لرستان
۲	۳	۰,۴	۱	۲	۲	مازندران
۲	۳	۲,۳	۳	۰	۰	مرکزی
۱۰۲۳	۱۰۳	۹۲۱	۸۱	۱۰۲	۲۲	هرمزگان
۶۲	۳	۶۲	۳	۰	۰	همدان
۹۶	۱۶۵	۴۹,۴	۱۶۰	۴۶,۴	۵	یزد
۱۰۴۲۹	۹۹۷	۸۳۱۰	۸۱۷	۲۱۱۹	۱۸۰	کشور

توزیع استانی میزان واگذاری اراضی جهت طرح‌های غیرکشاورزی در سال ۱۳۹۸

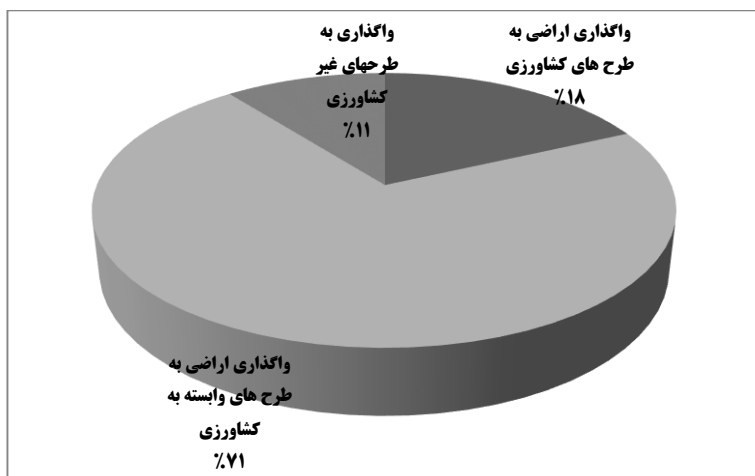
((واحد: مورد / هکتار))

جدول شماره ۲۰

واگذاری به طرح‌های غیرکشاورزی		استان
هکتار	مورد	
۲۶	۴	آذربایجان شرقی
۱۰۷	۱۰	آذربایجان غربی
۱	۲	اردبیل
۳	۳	اصفهان
۰	۰	البرز
۳	۳	ایلام
۲	۱	بوشهر
۰	۰	تهران
۲۴	۷	چیرفت
۳۲	۹	چهارمحال و بختیاری
۸۴	۳۰	خراسان جنوبی
۱۷۳	۱۳	خراسان رضوی
۱۳	۷	خراسان شمالی
۱۴۸	۵	خوزستان
۲۳	۴	زنجان
۸۴	۱۰	سمنان
۳۲	۱۱	سیستان و بلوچستان
۱۰۲	۲۶	فارس
۰	۰	قزوین
۲	۲	قم
۴	۸	کردستان

۷۴	۱۸	کرمان
۴۵	۷	کرمانشاه
۶	۵	کهگیلویه و بویر احمد
۰	۰	گلستان
۰	۰	گیلان
۹	۲	لرستان
۳	۳	مازندران
۳۹	۷	مرکزی
۲۹	۳۴	هرمزگان
۱۷	۳	همدان
۱۵۳	۳۰	یزد
۱۲۳۷	۲۶۴	کشور

نمودار شماره ۱۴: درصد توزیع میزان واگذاری اراضی در سال ۱۳۹۸



فصل سوم

ساماندهی و تعیین تکلیف اراضی

از جمله وظایف دفتر ساماندهی می‌توان به موارد ذیل اشاره کرد:

- ۱- مسئولیت نظارت، هماهنگی و اجرای مراحل سه گانه قانون اصلاحات ارضی و مصوبه ۱۳۷۰/۳/۲ مجمع تشخیص مصلحت نظام درخصوص تعیین تکلیف باقیمانده قراء مزارع و املاک مشمول قانون اصلاحات ارضی
- ۲- مسئولیت نظارت، هماهنگی و اجرای قانون تقسیم عرصه و اعیان باغات مشمول مواد ۲۷ و ۲۸ آئین نامه اصلاحات ارضی بین مالکان و غارسان مربوطه
- ۳- مسئولیت ساماندهی، مدیریت و نظارت بر اجرای مصوبه مجمع تشخیص مصلحت نظام درخصوص حل مشکل اراضی بایر
- ۴- مسئولیت اجرای قانون واگذاری زمین‌های دایر و بایر که بعد از انقلاب به‌صورت کشت‌موقت در اختیار کشاورزان قرار گرفته است
- ۵- اجرای آراء هیاتهای سه نفره موضوع قانون نحوه رسیدگی و اتخاذ تصمیم مجدد نسبت به تصمیمات و آراء هیاتهای واگذاری زمین و ستاد مرکزی در مورد اراضی کشت موقت در حدود وظایف و اختیارات وزارت جهاد کشاورزی
- ۶- مسئولیت پیگیری و اجرای قانون مرجع تشخیص اراضی موات و ابطال اسناد آن درحوزه وظایف امور اراضی
- ۷- مسئولیت برنامه‌ریزی، نظارت و اجرای قانون تعیین تکلیف اراضی مزروعی و اعیان مستحدث از طرف اشخاص در دهات و مزارع خالصه
- ۸- مسئولیت برنامه‌ریزی، نظارت و اجرای آیین‌نامه عمران اراضی بایر مصوب ۱۳۵۵/۶/۱ هیئت دولت در خصوص تعیین تکلیف متصرفین اراضی بایر و موات اصلاحات ارضی
- ۹- مسئولیت برنامه‌ریزی، نظارت و اجرای ماده ۵۴ قانون رفع موانع تولید رقابت پذیر و ارتقای نظام مالی کشور موضوع رفع تداخلات ناشی از اجرای مقررات موازی

میزان تعیین تکلیف اراضی اصلاحات ارضی و صدور اسناد مالکیت اراضی

کشاورزی و متصرفین اراضی دولتی طی سال‌های ۹۸-۱۳۷۰

((واحد: هکتار))

جدول شماره ۲۱

جمع	دوره زمانی(سال)							عناوین فعالیتها
	۹۸	۹۷	۹۶	۹۵	۹۴	۹۳	۷۰-۹۲	
۳۳۸۹۷۲	۲۴۸۱	۲۱۵۱	۵۴۴۴	۶۰۶۷	۵۴۲۰	۴۹۸۳	۳۱۴۳۱	امور باقیمانده اصلاحات ارضی
۱۰۲۱۰۱۷	۴۹۶۶۶	۱۶۱۰۹۵	۲۱۸۲۶	۳۹۱۳۹۵	۱۲۱۱۲	۷۱۸۷۰	۶۸۷۲	صدور اسناد مالکیت اراضی کشاورزی
۸۶۰۰۳	۱۶۶۲	۳۵۱۶	۱۱۹۷	۳۹۱	۳۰۵۱	۱۶۰۷	۷۴۵۷۹	متصرفین اراضی دولتی

میزان رفع تداخلات اراضی و تعیین تکلیف اراضی بایر در سال ۱۳۹۸

((واحد: پلاک/ هکتار))

جدول شماره ۲۲

عملکرد	واحد	عناوین فعالیت	
۱۰۵۴	پلاک	تعداد پلاکهای مطروحه	اقدامات
۲۷۴۰۲۱۷	هکتار	مساحت کل پلاکهای مطروحه	کمیسیون
۱۳۶۸۱۴	هکتار	مساحت اراضی رفع تداخل شده(تصمیم کمیسیون)	رفع تداخلات
۲۴۲۲۸	هکتار	شناسایی و تعیین تکلیف اراضی بایر موضوع مصوبه مجمع تشخیص مصلحت	

تفکیک استانی میزان رفع تداخلات اراضی در سال ۱۳۹۸

(واحد: هکتار))

جدول شماره ۲۳

اقدامات کمیسیون رفع تداخلات استان							استان
تصمیم کمیسیون			مساحت کل پلاکهای مطروحه دارای تداخل			تعداد پلاکهای مطروحه	
			جمع کل (۱و۲)	غیر ملی (۲)	ملی (۱)		
مساحت اراضی رفع تداخل شده (تصمیم کمیسیون)	مساحت اراضی تثبیت شده غیر ملی	مساحت اراضی تثبیت شده ملی					
۱۶۴۱۱	۷۱۲۶۲	۷۶۸۶۵	۱۴۸۱۲۶	۵۴۸۵۱	۹۳۲۷۵	۹۷	آذربایجان شرقی
۲۲۰۱۶	۹۳۵۸۵	۱۴۷۵۹۳	۲۴۱۱۷۸	۷۱۵۶۹	۱۶۹۶۰۹	۱۷۹	آذربایجان غربی
۱۳۰۳۲	۵۸۶۶۳	۵۳۹۷۸	۱۱۲۶۴۱	۴۵۶۳۱	۶۷۰۱۰	۷۰	اردبیل
۳۵۴۲	۱۷۴۳۵	۳۷۸۵	۲۱۲۲۰	۱۳۸۹۲	۷۳۲۷	۸	اصفهان
۱۱	۲۰۰۰	۲۸۰۶۸	۳۰۰۶۸	۱۹۸۹	۲۸۰۷۹	۱۱	البرز
۳۶۱	۹۸۶	۵۳۲۰	۶۳۰۶	۶۲۵	۵۶۸۱	۱	ایلام
.	بوشهر
۲۰۴	۱۸۱۶۲	۵۵۲۰۶	۷۳۳۶۷	۱۷۹۵۸	۵۵۴۰۹	۴۴	تهران
۴۴۶۷	۶۶۰۲	۲۰۶۵۵	۲۷۲۵۷	۲۱۳۵	۲۵۱۲۲	۱۰	چیرفت
۲۲۳۱	۱۰۹۱۰	۲۴۲۸۸	۳۵۱۹۹	۸۶۷۹	۲۶۵۲۰	۹	چهارمحال و بختیاری

۶۹۸	۳۶۹۸	۲۴۴۲	۶۱۴۰	۳۰۰۰	۳۱۴۰	۳۱	خراسان جنوبی
۱۴۰۷۳	۶۰۷۸۵	۶۰۷۴۷	۱۲۱۵۳۱	۴۶۷۱۲	۷۴۸۱۹	۴۵	خراسان رضوی
۹۶۶۱	۸۱۸۴۲	۱۰۰۵۶۶	۱۸۲۴۰۸	۷۲۱۸۱	۱۱۰۲۲۷	۸۳	خراسان شمالی
۳۳۸۸	۸۰۶۷	۱۰۳۴۹	۱۸۴۱۶	۴۶۷۹	۱۳۳۳۷	۸	خوزستان
۷۶۴۷	۵۷۳۹۵	۴۴۲۶۴	۱۰۱۶۶۰	۴۹۷۴۸	۵۱۹۱۲	۴۶	زنجان
۲۸۶	۴۹۰۷	۳۲۶۹۵	۳۷۶۰۲	۴۶۲۱	۳۲۹۸۱	۲۷	سمنان
.	سیستان و بلوچستان
۴۲۸	۱۷۹۹	۸۳۰	۲۶۲۹	۱۳۷۱	۱۲۵۸	۳	فارس
۱۹۲۶	۱۶۲۵۲	۱۹۶۵۵	۳۵۹۰۸	۱۴۳۲۶	۲۱۵۸۲	۲۲	قزوین
۴۵۴	۱۳۶۶	۲۳۵۲۹	۲۴۸۹۵	۹۱۲	۲۳۹۸۳	۲۶	قم
۸۰۳۵	۲۳۸۹۴	۲۸۱۳۷	۵۲۰۳۲	۱۵۸۵۹	۳۶۱۷۳	۴۸	کردستان
۱۲۹	۳۰۷۷	۹۲۶۴۷۶	۹۳۹۵۵۳	۲۹۴۸	۹۲۶۶۰۵	۱۸	کرمان
۳۷۷۸	۴۹۳۷۰	۵۰۶۱۱	۹۹۹۸۱	۴۵۵۹۲	۵۴۲۸۹	۱۱۴	کرمانشاه
۱۴۴	۱۰۰۰	۲۹۶۴	۳۹۶۴	۸۵۶	۳۱۰۸	۵	کهگیلویه و بویراحمد
-۵	۱۹۷۷	۲۹۹۵	۴۹۷۳	۱۹۸۲	۲۹۹۱	۴	گلستان
۸۲	۷۰۹	۱۱۵۲	۱۸۶۱	۶۲۷	۱۲۳۴	۲	گیلان
۱۸۷۱	۱۳۱۷۳	۴۵۷۴۹	۵۸۹۲۲	۱۱۳۰۲	۴۷۶۲۰	۱۵	لرستان
۱۹۸	۱۹۸	۸۹۴	۱۰۹۳	.	۱۰۹۳	۱	مازندران
۶۳۱۱	۲۲۵۴۹	۱۵۸۵۶	۳۸۴۰۵	۱۶۲۳۸	۲۲۱۶۷	۲۰	مرکزی
۵۱۱۲	۱۰۴۸۵	۱۳۱۵۴۶	۱۴۲۰۳۱	۵۳۷۳	۱۴۶۶۵۸	۲۴	هرمزگان
۸۳۹۹	۳۸۲۹۹	۳۷۰۹۰	۷۵۴۸۹	۳۰۰۰۰	۴۵۴۸۹	۴۴	همدان
۱۹۲۳	۱۵۷۶۰	۷۹۶۰۲	۹۵۳۶۲	۱۲۸۳۷	۸۱۵۲۵	۳۹	یزد
۱۳۶۸۱۴	۶۹۶۳۰۷	۲۰۴۳۹۰۷	۲۷۴۰۲۱۷	۵۵۹۴۹۴	۲۱۸۰۷۲۳	۱۰۵۴	جمع کل

توزیع استانی تعیین تکلیف اراضی اصلاحات ارضی، صدور اسناد مالکیت اراضی

کشاورزی، متصرفین اراضی دولتی در سال ۱۳۹۸

((واحد: مورد / هکتار))

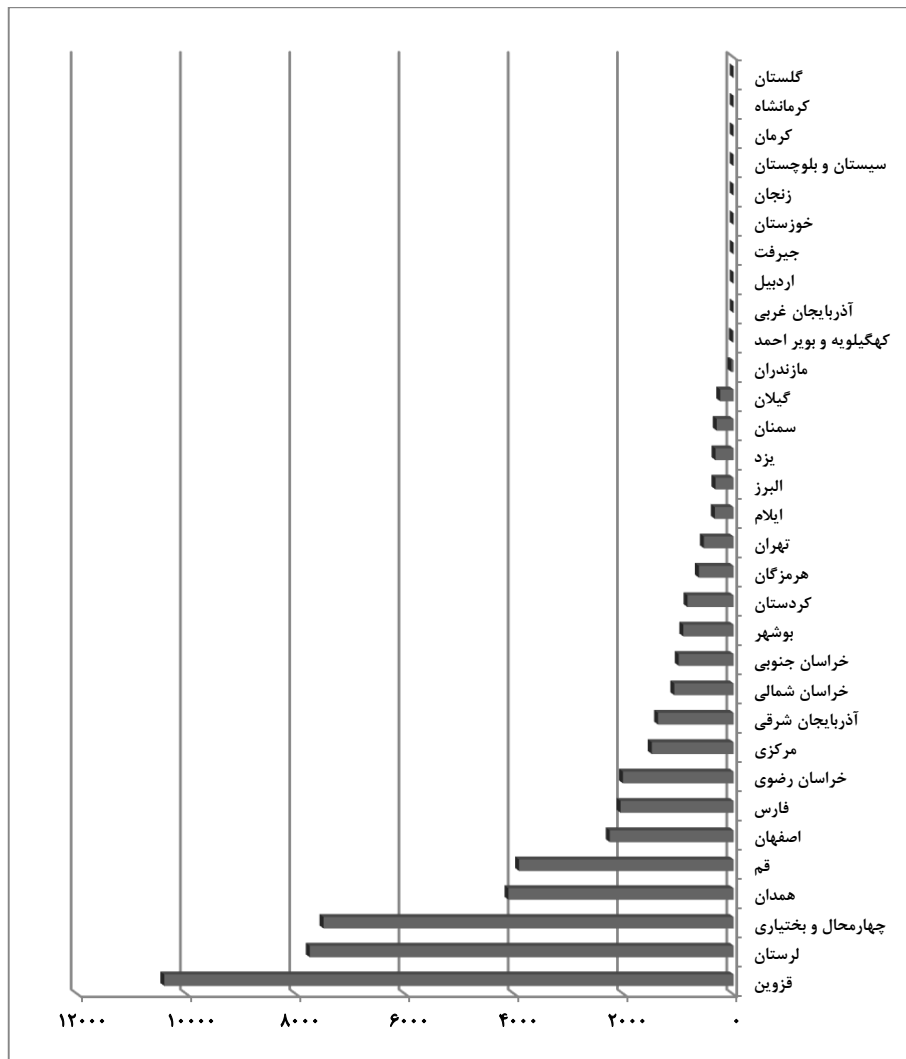
جدول شماره ۲۴

متصرفین اراضی دولتی		امور باقیمانده اصلاحات ارضی		تثبیت مالکیت و صدور سند اراضی کشاورزی	استان
۰	۰	۲۱	۹	۱۳۸۴	آذربایجان شرقی
۱	۱	۰	۰	۰	آذربایجان غربی
۵۹	۵۴	۲۱	۶	۰	اردبیل
۷۵	۳۹	۸۸	۲۷	۲۲۶۹	اصفهان
۰	۰	۳۰	۴	۳۳۴	البرز
۰	۰	۰	۰	۳۴۵	ایلام
۵	۱	۰	۰	۹۲۲	بوشهر
۷۴۶	۱	۶	۲	۵۴۶	تهران
۰	۰	۴۸	۱۱	۰	چیرفت
۸	۱	۸۳	۱۰	۷۵۰۸	چهارمحال و بختیاری
۰	۰	۰	۰	۱۰۰۶	خراسان جنوبی
۳۶	۵	۱۵	۴	۲۰۲۸	خراسان رضوی

۲۲	۶	۱۱	۵	۱۰۸۸	خراسان شمالی
۳۸۵	۱۳	۴۲۴	۱۱۸	۰	خوزستان
۰	۰	۰	۰	۰	زنجان
۹۵	۱۳	۰	۲	۳۱۰	سمنان
۰	۰	۰	۰	۰	سیستان و بلوچستان
۲۰۷	۶۹	۳۳۸	۷۴	۲۰۷۱	فارس
۰	۰	۲۲۵	۱۲	۱۰۴۲۲	قزوین
۰	۰	۱۰	۱	۳۹۲۹	قم
۰	۰	۶۵	۲	۸۴۵	کردستان
۰	۰	۴۳	۳	۰	کرمان
۰	۰	۰	۰	۰	کرمانشاه
۲۴	۱۳	۲۹	۷	۱۵	کهگیلویه و بویر احمد
۰	۰	۶۴۲	۸۶	۰	گلستان
۰	۰	۶۰	۳۶	۲۴۷	گیلان
۰	۰	۲۴	۹	۷۷۶۰	لرستان
۰	۰	۲	۱	۴۲	مازندران
۰	۰	۱۵۵	۲۴	۱۵۰۰	مرکزی
۰	۰	۰	۰	۶۳۸	هرمزگان
۰	۰	۱	۳	۴۱۲۳	همدان
۰	۰	۲۴	۵	۳۳۳	یزد
۱۶۶۲	۲۱۶	۲۳۶۶	۴۶۱	۴۹۶۶۶	کشور

نمودار شماره ۱۵: توزیع استانی میزان مساحت تثبیت مالکیت و صدور سند

در سال ۱۳۹۸



فصل چہارم

حقوقی

از جمله وظایف دفتر حقوقی می‌توان به موارد ذیل اشاره کرد:

۱. نظارت بر حسن اجرای قوانین و مقررات مورد عمل سازمان
۲. ارشاد و راهنمایی واحدهای ستادی در زمینه اجرای صحیح مقررات
۳. اقامه دعوی در مراجع قضایی جهت استیفای حقوق دولت و سازمان
۴. بررسی مقررات و ضوابط مورد عمل سازمان جهت رفع تنگناهای قانونی و ارائه پیشنهادها به مراجع قانونگذار
۵. بررسی و رسیدگی پرونده‌های مطروحه در هیئت سه نفره موضوع قانون مصوب ۷۲/۹/۴ مجمع تشخیص مصلحت نظام
۶. بررسی و رسیدگی پرونده‌های موضوع قانون اراضی کشت موقت در جهت اعطای نمایندگی امضای اسناد بیع شرط و اصلاح اشتباهات قلمی اسناد مربوطه
۷. بررسی و رسیدگی نسبت به مصوبات هیئت هفت نفره واگذاری زمین
۸. تهیه پیش‌نویس لوایح و تصویب‌نامه‌ها و آیین‌نامه‌ها و ضوابط لازم در زمینه وظایف و ارائه به مراجع ذی‌ربط برای سیر مراحل تقنینی با همکاری واحدهای مرتبط
۹. بازنگری قوانین، آیین‌نامه‌ها و بخشنامه‌های مورد عمل و ارائه پیشنهاد برای تصویب قوانین مورد نیاز سازمان
۱۰. بررسی و اظهارنظر نسبت به پیش‌نویس لوایح و تصویب‌نامه‌ها و آیین‌نامه‌ها و ضوابط پیشنهادی واحدهای ستادی وابسته و همچنین اعلام نظر نسبت به موارد پیشنهادی از سوی وزارتخانه‌ها و سازمان‌های مختلف که از طریق مراجع وزارتی جهادکشاورزی جهت نظرخواهی واصل می‌گردد و نیز اظهارنظر راجع به طرح‌های ارائه شده توسط نمایندگان مجلس شورای اسلامی و گزارش‌های کمیسیون‌ها
۱۱. جمع‌آوری و تهیه و تدوین مجموعه قوانین و مقررات، تصویب‌نامه‌ها، آیین‌نامه‌ها و اساسنامه‌ها و بخشنامه‌های مورد عمل سازمان

۱۲. تهیه و تنظیم و ابلاغ قوانین و مقررات و دستورالعمل‌ها و بخشنامه‌های لازم بمنظور راهنمایی واحدهای ستادی و استانی

۱۳. پیگیری تصویب لوایح، آیین‌نامه‌ها و تصویب نامه‌های ضوابط پیشنهادی سازمان درحوزه وظایف امور اراضی

۱۴. تهیه و تنظیم قراردادهای مرتبط با خرید و فروش و تملک، هبه و صلح املاک و اظهارنظر درباره متن قراردادهای سازمان با اشخاص حقیقی و حقوقی.

۱۵. بررسی و اظهار نظر حقوقی نسبت به دعاوی اشخاص حقیقی و حقوقی.

میزان طرح دعوی در محاکم قضایی و آرای اخذ شده به تفکیک

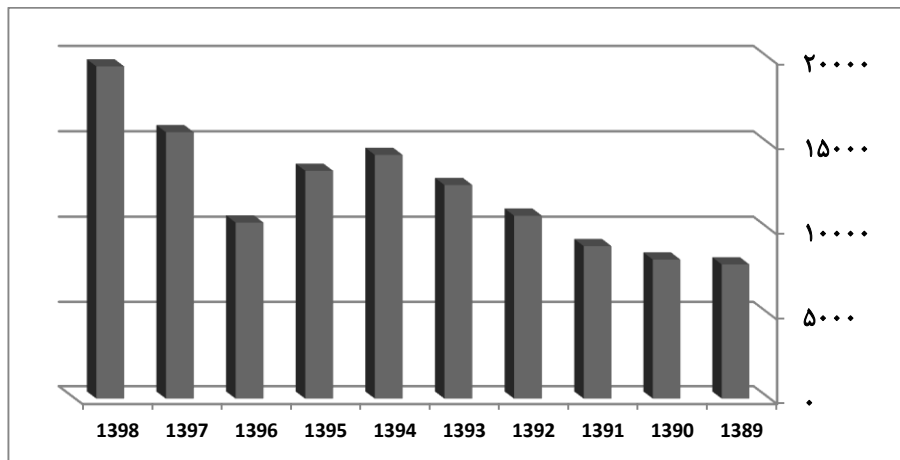
حفظ کاربری و سایر طی سال‌های ۹۸-۱۳۸۹

((واحد: فقره))

جدول شماره ۲۵

آرای اخذ شده				طرح دعوی		سال
سایر		حفظ کاربری		سایر	حفظ کاربری	
علیه	له	علیه	له			
۱۵۷	۶۴۰	۱۶۶۳	۵۳۱۸	۵۳۴	۷۹۴۶	۱۳۸۹
۱۲۹	۵۲۷	۲۳۲۵	۵۴۴۱	۳۶۶	۸۲۲۹	۱۳۹۰
۱۰۳	۴۴۴	۲۳۶۲	۴۷۱۳	۶۴۷	۹۰۱۳	۱۳۹۱
۱۴۳	۴۷۳	۲۵۰۳	۴۹۹۳	۵۸۷	۱۰۷۹۷	۱۳۹۲
۱۲۹	۵۴۵	۳۱۰۵	۵۸۸۴	۴۶۰	۱۲۵۹۲	۱۳۹۳
۱۰۳	۵۶۲	۳۳۴۳	۶۳۰۷	۵۲۴	۱۴۳۵۷	۱۳۹۴
۱۴۱	۵۸۵	۳۵۲۵	۵۲۹۶	۷۷۸	۱۳۴۲۵	۱۳۹۵
۲۰۰	۸۴۴	۵۸۲۳	۶۶۰۱	۷۲۴	۱۰۳۹۵	۱۳۹۶
۱۴۹	۵۹۸	۷۷۹۲	۵۷۱۳	۶۷۸	۱۵۶۸۶	۱۳۹۷
۱۱۰۸	۸۶۵	۱۲۵۷۸	۸۸۲۱	۶۰۵	۱۹۵۴۰	۱۳۹۸
۲۳۶۲	۶۰۸۳	۴۵۰۱۹	۵۹۰۸۷	۵۹۰۳	۱۲۱۹۸۰	کل

نمودار شماره ۱۶: توزیع طرح دعوی‌های صورت گرفته در بخش حفظ کاربری طی سالهای ۱۳۸۹-۱۳۹۸



توزیع استانی آمار حقوقی در سال ۱۳۹۸

((واحد: فقره))

جدول شماره ۲۶

آرای اخذ شده				طرح دعوی		استان
سایر		حفظ کاربری		سایر	حفظ کاربری	
علیه	له	علیه	له			
۲۴	۳۶	۱۸۳	۱۴۸	۵۲	۷۰۰	آذربایجان شرقی
۱	۱۳	۸۰۸	۳۳۳	۰	۹۷۳	آذربایجان غربی
۲۱	۹۳	۶۶	۱۷۹	۲	۰	اردبیل
۷۲۰	۶۶	۴۰۹۵	۳۴۷۷	۷	۱۳۵۳	اصفهان
۳۶	۲۵	۱۳۹۵	۶۳۹	۱۴	۳۷۵۶	البرز
۱	۱۱	۱	۵	۵	۲۹	ایلام
۲	۱۶	۷	۲۴	۳	۰	بوشهر

۱	۷	۱۵۵۸	۶۹۷	۷	۳۱۲۷	تهران
۰	۱	۰	۱	۱	۰	چیرفت
۶	۷۸	۷۲	۲۲۷	۴۷	۲۶۱	چهارمحال و بختیاری
۰	۶	۵۶	۱۵	۷	۱۰۴	خراسان جنوبی
۱	۳	۷۶۳	۴۲۸	۲	۱۶۲۰	خراسان رضوی
۳	۱۱	۲۱۳	۸۸	۱۶	۳۳۴	خراسان شمالی
۳۳	۵۶	۱۴۸	۶۳	۱۵	۶۳۸	خوزستان
۸	۱۲	۶۲	۹۲	۲	۳۸۸	زنجان
۰	۱	۵۹	۲۳	۰	۵۱	سمنان
۰	۰	۵	۱۷	۸	۱۶	سیستان و بلوچستان
۶	۵۰	۸۲۶	۳۴۶	۴۰	۲۲۳۲	فارس
۱	۵	۲۳۴	۱۳۶	۲۱	۳۶۲	قزوین
۴۸	۲۲	۲۱۴	۹۴	۰	۵۷۹	قم
۰	۰	۹۳	۱۸۰	۰	۲۲۷	کردستان
۲	۱۴	۱۲	۳۰	۴۸	۱۰۱	کرمان
۱۳۵	۷۳	۱۴۷	۳۲	۰	۱۶۸	کرمانشاه
۰	۹	۵	۱۸	۱۰	۸۶	کهگیلویه و بویر احمد
۱۴	۵۸	۲۳۹	۲۴۱	۴۲	۲۳۲	گلستان
۱۹	۲۳	۱۰۹	۲۰۲	۵	۲۵۲	گیلان
۰	۱۸	۳	۴۳	۲۵	۲۸	لرستان
۶	۳	۸۱۵	۶۵۶	۶۸	۶۶۱	مازندران
۲	۱۱	۴۵	۱۰۳	۱۷	۱۰۳	مرکزی
۰	۷۳	۰	۹	۴۶	۱۴	هرمزگان
۱	۶	۳۰۰	۲۵۰	۰	۱۰۹۲	همدان
۱۷	۶۵	۴۵	۲۵	۹۵	۵۳	یزد
۱۱۰۸	۸۶۵	۱۲۵۷۸	۸۸۲۱	۶۰۵	۱۹۵۴۰	کشور

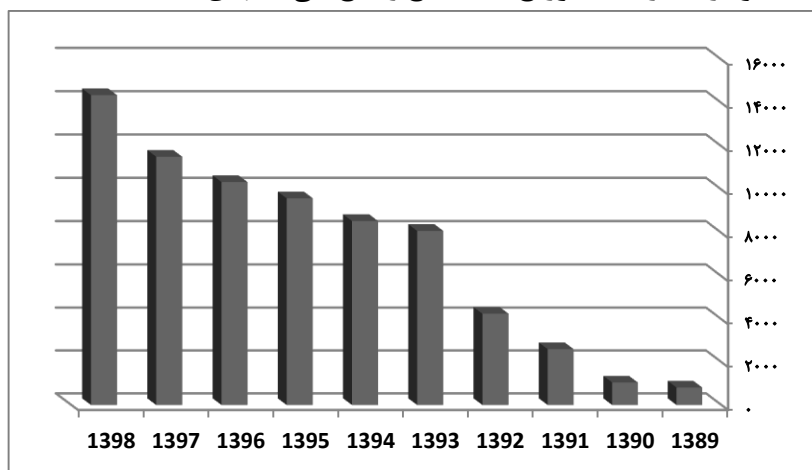
میزان قلع و قمع بنا به استناد تبصره ۲ ماده ۱۰ و احکام صادره قطعی

((واحد: مورد / هکتار))

جدول شماره ۲۷

قلع و قمع		سال
هکتار	مورد	
۵۰	۸۱۶	۱۳۸۹
۱۱۵	۱۰۴۸	۱۳۹۰
۳۸۲	۲۶۰۴	۱۳۹۱
۶۲۵	۴۲۵۸	۱۳۹۲
۱۹۶۵	۸۰۹۲	۱۳۹۳
۲۹۵۳	۸۵۴۹	۱۳۹۴
۵۲۷۵	۹۵۹۶	۱۳۹۵
۴۶۴	۱۰۳۴۷	۱۳۹۶
۴۰۸	۱۱۵۱۴	۱۳۹۷
۵۶۴	۱۴۳۵۹	۱۳۹۸
۱۲۸۰۱	۷۱۱۸۳	جمع کل

نمودار شماره ۱۷: توزیع تعداد قلع و قمع طی سالهای ۱۳۸۹-۱۳۹۸



فصل پنجم

مهندسی و حدنگاری اراضی (کاداستر)

اداره کل مهندسی و حدنگاری اراضی کشاورزی (کاداستر) که تا قبل از ابلاغ وظیفه اجرای طرح حدنگاری اراضی کشاورزی از سوی وزیر به سازمان امور اراضی (اسفند ماه ۱۳۹۳)، در سطح اداره فعالیت می‌کرد که پس از ابلاغ طرح مذکور و تنوع و گستردگی وظایف ابلاغی، این اداره به «اداره کل» ارتقا یافت و به تبع آن ادارت مهندسی در ذیل مدیریت‌های امور اراضی تشکیل شد و با شرح خدمات زیر از اوایل سال ۱۳۹۴ آغاز به کار کرد:

۱. برنامه‌ریزی و راهبری کلیه امور مهندسی و تدوین چشم‌انداز، رویکردها، سیاستگذاری، تعیین اهداف کلان کوتاه، میان و بلند مدت
۲. پشتیبانی فنی مهندسی واحدهای ستادی و استانی امور اراضی و نظارت بر واحدهای مهندسی استانی
۳. تدوین دستورالعمل‌های اجرایی، آیین‌نامه‌ها و بخشنامه‌های لازم در امور مهندسی و طرح‌های در دست اجرا
۴. برنامه‌ریزی، نظارت و پیگیری در زمینه پیاده‌سازی نظام فنی و اجرایی طرح کاداستر اراضی کشاورزی و امور مهندسی رفع تداخلات ناشی از اجرای مقررات موازی و شناسایی خلاءها و مشکلات طرح
۵. هماهنگی و همکاری در ایجاد سامانه یا بستر مناسب و اطلاعات مورد نیاز جهت استعدادیابی اراضی کشاورزی
۶. همکاری و هماهنگی در تدوین برنامه عملیاتی جهت مکانیزه و مکانی کردن اقدامات و تصمیمات قانونی و حقوقی دفاتر ستادی و مدیریت‌های استانی مبتنی بر سامانه‌های اطلاعات مکانی و مهندسی
۷. بستر سازی مناسب جهت اجرایی نمودن آمایش سرزمین در حوزه اراضی غیرشهری
۸. برنامه‌ریزی عملیاتی جهت پایش مکانیزه تغییر کاربری اراضی کشاورزی با استفاده از تصاویر ماهواره‌ای و عکس‌های هوایی

۹. همکاری و هماهنگی به منظور ایجاد تعامل مناسب و تبادل اطلاعات مکانی با دستگاه‌های مرتبط با امور زمین به‌ویژه در امور مهندسی و کاداستر
۱۰. هماهنگی و همکاری در تهیه نقشه‌های کالبدی شهرها و روستاها
۱۱. مدیریت بر گردآوری اطلاعات مهندسی و حقوقی زمین شامل نقشه، تصویر و داده‌های مربوطه
۱۲. نظارت و همکاری در ایجاد سامانه‌های مورد نیاز اطلاعات مکانی و توصیفی امور زمین و بخش کشاورزی
۱۳. نظارت عالی بر کلیه امور مربوطه به مشاوران و پیمانکاران ذیربط
۱۴. همکاری در تدوین دستورالعمل‌ها و آیین نامه‌های حقوقی مربوط به امور مهندسی پیمان، دستورالعمل‌های نظارت و واگذاری پیمان به بخش خصوصی و تدوین یا تنظیم اسناد ارزیابی کیفی، فنی و مالی (RFP و RFQ)، شرح خدمات، شرایط خصوصی و شرایط عمومی پیمان
۱۵. همکاری در تدوین برنامه‌های آموزشی مرتبط با امور مهندسی و حدنگاری و تهیه و تدوین عناوین، منابع و سرفصلهای آموزشی و تامین مدرس در سطوح ملی و استانی

عملکرد دفتر مهندسی و حدنگاری اراضی کشاورزی در سال ۱۳۹۸

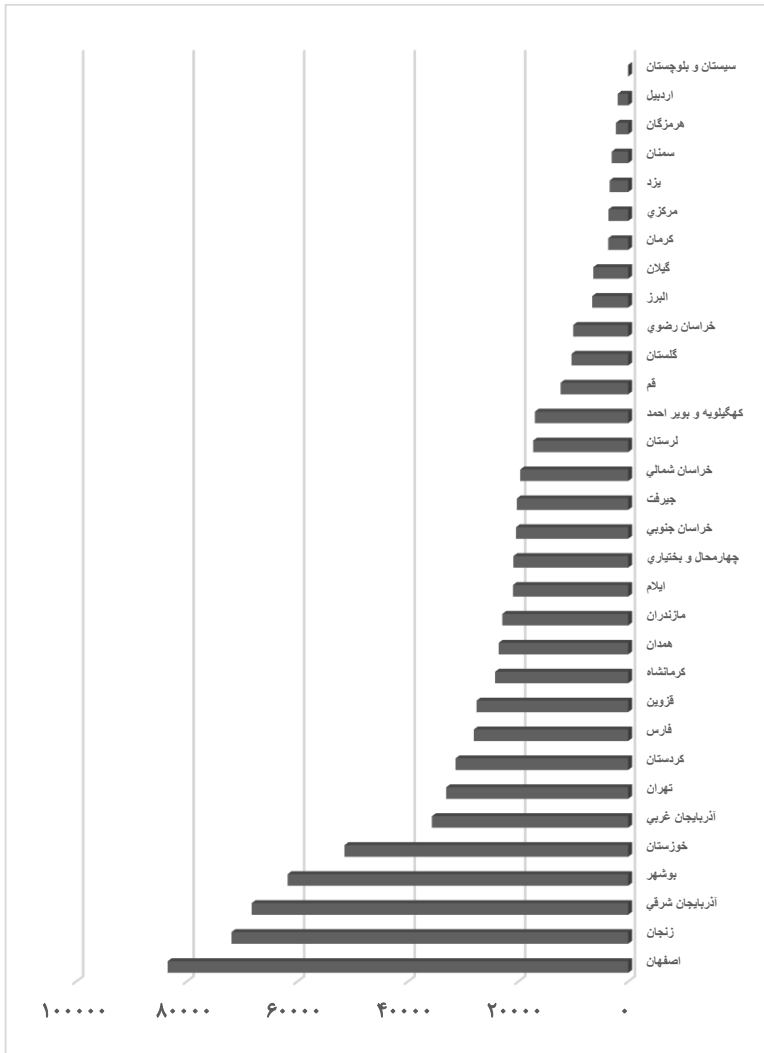
((واحد: مورد / هکتار))

جدول شماره ۲۸

رفع تداخلات		کاداستر			استان
		تولید نقشه(هکتار)	قراردادهای منعقد شده در سال ۹۸		
مورد	هکتار		مورد	هکتار	
۳۵۴۷۹	۱	۶۸۲۶۰	۱۲۶۰۰۰	۷	آذربایجان شرقی
۲۰۰۰۰	۲	۳۵۶۶۱	۱۵۰۰۰	۳	آذربایجان غربی
.	.	۱۹۰۱	.	.	اردبیل
۲۰۰۰۰	۱	۸۳۴۴۳	۱۱۶۰۰	۱	اصفهان
.	.	۶۵۵۱	.	.	البرز
۲۰۰۰۰	۱	۲۰۹۶۸	.	.	ایلام
۳۸۶۰۰	۱	۶۱۷۴۳	.	.	بوشهر
.	.	۳۳۰۷۰	۱۹۰۰۰	۱	تهران
۳۳۰۰۰	۲	۲۰۲۵۸	.	.	چیرفت
۲۰۰۰۰	۱	۲۰۸۹۵	.	.	چهارمحال و بختیاری
.	.	۲۰۴۱۵	.	.	خراسان جنوبی
۷۲۱۷۱	۵	۱۰۰۰۰	.	.	خراسان رضوی
۷۷۴۹۹	۳	۱۹۶۶۲	۷۰۵۰۰	۲	خراسان شمالی
.	.	۵۱۴۷۹	.	.	خوزستان

۱۸۰۰۰	۱	۷۱۹۰۸	۵۴۰۰	۱	زنجان
۱۰۰۰۰۰	۲	۳۰۰۸	۶۶۲۰۰	۲	سمنان
.	سیستان و بلوچستان
۱۶۵۰۰۰	۲	۲۸۰۷۴	.	.	فارس
.	.	۲۷۵۷۶	.	.	قزوین
.	.	۱۲۲۹۲	.	.	قم
۵۰۰۰۰	۳	۳۱۳۸۰	۱۰۰۰۰۰	۲	کردستان
۱۰۵۰۰۰	۳	۳۶۳۸	۹۸۱	۱	کرمان
۷۵۰۰۰	۲	۲۴۲۱۶	.	.	کرمانشاه
.	.	۱۶۹۸۸	.	.	کهگیلویه و بویر احمد
۵۹۰۰۰	۲	۱۰۲۹۸	.	.	گلستان
.	.	۶۳۵۶	.	.	گیلان
۲۰۸۳۳	۱	۱۷۲۹۰	.	.	لرستان
.	.	۲۲۹۱۴	.	.	مازندران
۱۷۹۳۳	۲	۳۵۷۸	.	.	مرکزی
.	.	۲۲۲۷	.	.	هرمزگان
۴۰۰۰۰	۲	۲۳۵۷۵	.	.	همدان
.	.	۳۳۷۶	.	.	یزد
۹۸۷۵۱۵	۳۷	۷۶۳۰۰۰	۴۱۴۶۸۱	۲۰	کشور

نمودار شماره ۱۸: توزیع استانی مساحت نقشه برداری صورت گرفته
(تولید نقشه) در سال ۱۳۹۸





یکپارچگی و بهره‌وری اراضی

- از جمله وظایف دفتر یکپارچگی و بهره‌وری اراضی، می‌توان به موارد ذیل اشاره کرد:
۱. مسئولیت هماهنگی، تدوین سیاستها، برنامه‌های اجرایی و نظارت بر اجرای قانون جلوگیری از خردشدن اراضی کشاورزی و ایجاد قطعات مناسب فنی- اقتصادی و آیین‌نامه‌های مربوط
 ۲. مسئولیت پیگیری و نظارت بر اجرای موادی از قانون گسترش کشاورزی در قطب‌های کشاورزی در حوزه وظایف و اختیارات وزارت جهاد کشاورزی
 ۳. مسئولیت تدوین، تبیین و بازبینی حدنصاب‌های فنی و اقتصادی اراضی کشاورزی در جهت ارتقای شاخص‌های بهره‌وری در بخش کشاورزی
 ۴. مسئولیت انجام امور مربوط به دبیرخانه کارگروه ملی یکپارچه‌سازی و جلوگیری از خردشدن اراضی کشاورزی موضوع ماده ۱۲ آیین نامه شماره ۱۵۹۲۹۴/ت ۵۲۱۶۶ هـ مورخ ۹۵/۱۲/۱۵ مصوب هیأت وزیران و دستورالعمل ابلاغی شماره ۰۲۰/۶۱۳۵ مورخ ۹۸/۴/۱ وزیر جهاد کشاورزی
 ۵. پیگیری تشکیل کارگروه‌های استانی و شهرستانی یکپارچه‌سازی و جلوگیری از خردشدن اراضی کشاورزی و اعمال نظارت و جمع‌بندی فعالیت‌ها و مصوبات کارگروه‌های مذکور
 ۶. پیگیری راه‌اندازی سامانه تبادل الکترونیکی استعلامات ثبتی موضوع ماده ۱۵ آیین‌نامه شماره ۱۵۹۲۹۴ / ت ۵۲۱۶۶ هـ مورخ ۹۵/۱۲/۱۵ مصوب هیأت وزیران و نظارت بر فعالیت آن در سطح ملی و استانی
 ۷. مسئولیت پیگیری، بازنگری و تسهیل فرآیند تجمیع و یکپارچگی اراضی و نحوه رسیدگی به تقاضاهای مالکان اراضی خرد کشاورزی جهت یکپارچه‌سازی
 ۸. مسئولیت تبیین و تدوین سیاستهای کلان در طراحی و استقرار نظام‌های بهره‌برداری نوین در بخش کشاورزی

۹. مسئولیت هماهنگی با سازمان‌های ذربیط در افزایش بهره‌وری از زمین و تجمیع اراضی خرد برای ایجاد واحدهای اقتصادی کشاورزی در قالب شرکت‌های کشت و صنعت، تعاونی تولید و سهامی زراعی با رعایت حدنصاب‌های فنی و اقتصادی مربوط
۱۰. پیگیری تدوین و اجرای برنامه‌های آموزشی- ترویجی به منظور ارتقای نقش بهره‌برداران در تجمیع، یکپارچه‌سازی و حفظ و پایداری کاربری اراضی کشاورزی

عملکرد دفتر یکپارچگی و بهره‌وری اراضی در سال ۱۳۹۸

((واحد: مورد / هکتار))

جدول شماره ۲۹

تجمیع اسناد و یکپارچه سازی اراضی کشاورزی		استان
هکتار	مورد	
۸۲۷	۴۶	آذربایجان شرقی
۰	۰	آذربایجان غربی
۸۷	۲	اردبیل
۰	۰	اصفهان
۱	۲	البرز
۰	۰	ایلام
۰	۰	بوشهر
۸	۲	تهران
۰	۰	چیرفت
۰	۰	چهارمحال بختیاری
۰	۰	خراسان جنوبی
۴۳۴	۱۰	خراسان رضوی
۱۹	۳	خراسان شمالی
۰	۰	خوزستان
۷۶	۵	زنجان
۰	۰	سمنان
۰	۰	سیستان و بلوچستان
۰	۰	فارس
۱۹۴	۱۱	قزوین

۰	۰	قم
۰	۰	کردستان
۰	۰	کرمان
۰	۰	کرمانشاه
۰	۰	کهگیلویه و بویر احمد
۰	۰	گلستان
۰	۰	گیلان
۰	۰	لرستان
۰	۰	مازندران
۰	۰	مرکزی
۰	۰	هرمزگان
۰	۰	همدان
۰,۲	۱	یزد
۱۶۴۵	۸۲	کشور



ترویج و اطلاع‌رسانی

- از جمله وظایف دفتر ترویج، روابط عمومی و امور بین‌الملل، می‌توان به موارد ذیل اشاره کرد:
۱. برنامه‌ریزی و نیازسنجی دوره‌های آموزشی - ترویجی و تولید محتواهای آموزشی ویژه حفظ و توسعه اراضی کشاورزی با هدف توانمندسازی مروجان، مددکاران ترویجی، دانشجویان، آموزشگران، دهیاران و بخشداران، مهندسین ناظر، کارشناسان بخش کشاورزی و تشکلهای
 ۲. ترویج فرهنگ عمومی حفاظت از اراضی کشاورزی از طریق نیازسنجی، برنامه‌ریزی و تهیه برنامه‌های آموزشی - ترویجی قابل ارائه از طریق رسانه‌های دیداری، شنیداری و نوشتاری (فیلم، اسلاید، نشریه، ...) و تعامل با سایر نهادها، تشکلهای و دستگاه‌های مرتبط
 ۳. تعامل و هماهنگی مستمر با معاونت آموزش و ترویج سازمان تحقیقات، آموزش و ترویج کشاورزی در جهت برنامه‌ریزی فعالیت‌های ترویجی، تدوین تقویم آموزشی بهره‌برداران و نظارت و ارزیابی پروژه‌های ترویجی مرتبط
 ۴. عضویت در شوراهای کارگروه‌های مرتبط با ترویج و آموزش کشاورزی، روابط عمومی و اطلاع‌رسانی و امور بین‌الملل
 ۵. سازماندهی و حمایت از NGOها و تشکلهای غیردولتی در جهت حفاظت و توسعه اراضی کشاورزی و برنامه‌ریزی برای همکاری فعالان بخش کشاورزی و مدافعان حفاظت از زمین‌های کشاورزی
 ۶. توسعه مشارکت‌های مردمی در جهت نظارت میدانی بر حفظ اراضی کشاورزی و مبارزه با زمین‌خواری
 ۷. راه‌اندازی و اجرای پوشش‌های مردمی تبلیغی - ترویجی پروژه محور در زمینه حفظ کاربری و یکپارچگی اراضی
 ۸. مدیریت ارتباط با رسانه‌ها و خبرنگاران، بهره‌گیری از قابلیت رسانه‌های نوشتاری، دیداری و شنیداری برای تبیین اهداف و سیاست‌ها و انعکاس عملکرد سازمان و بررسی و تحلیل مستمر محتوای رسانه‌های گروهی
 ۹. اجرای نظام مدیریت دانش و ثبت تجارب و دانش شفاهی و مکتوب نیروی انسانی و مستندسازی طرح‌ها و پروژه‌های مهم سازمان
 ۱۰. مدیریت کتابخانه و مرکز اسناد علمی سازمان

۱۱. مدیریت پایگاه اطلاع‌رسانی سازمان امور اراضی
۱۲. مدیریت ارتباطات عمومی و امور تبلیغاتی سازمان و فراهم‌سازی حسن ارتباط متقابل مردم و سطوح مختلف مدیریتی سازمان و تکریم مراجعان
۱۳. پایش و نظارت مستمر بر اخبار، گزارش‌ها، اظهارنظرها و تحلیل‌های منتشر شده در رسانه‌ها و تهیه، تدوین و انتشار اخبار، بیانیه‌ها، اطلاعیه‌ها، آگهی‌ها و جوابیه‌های مرتبط با مأموریت‌ها و برنامه‌های سازمان
۱۴. برگزاری سمینارها، کنفرانس‌ها، جشنواره‌ها، نمایشگاه‌ها، آیین‌ها و مناسبت‌های ملی و بین‌المللی مرتبط و برگزاری برنامه‌های فرهنگی، تبلیغی و هنری ویژه کارکنان و خانواده‌ها
۱۵. همکاری با معاونت ترویج سازمان تات در زمینه شناسایی، انتخاب و تجلیل از نمونه‌های ملی کشاورزی در حوزه امور اراضی و طرح‌های الگویی مرتبط
۱۶. انجام پروژه‌های افکارسنجی درون و برون سازمانی به منظور بررسی و تحلیل دیدگاه مخاطبان و شناسایی مسائل و مشکلات برای انعکاس به مسئولان سازمان
۱۷. شناسایی کشورها، مراکز و سازمان‌های بین‌المللی فعال و مؤثر در حوزه مدیریت زمین و برقراری ارتباط و تعامل با آنها به منظور شناسایی فرصت‌ها و توانمندی‌ها برای همکاری و تبادل تجارب و اطلاعات و امکان‌سنجی انجام پروژه‌های مشترک
۱۸. هماهنگی و تنظیم برنامه مأموریت‌های خارج از کشور همکاران سازمان بر اساس مصوبات کمیسیون اعزام، برنامه‌ریزی و هماهنگی ورود اتباع خارجی
۱۹. فراهم کردن زمینه‌های توسعه مشارکت‌های بین‌المللی سازمان و عضویت در سازمان‌های بین‌المللی مرتبط، مشارکت در آماده‌سازی و تهیه اسناد کاری اجلاس‌ها و برنامه‌های بین‌المللی
۲۰. پایش مداوم تحولات علمی و یافته‌های پژوهشی حوزه مدیریت زمین در سطح جهان، بررسی تطبیقی سیاست‌ها، قوانین، فعالیت‌ها و اقدامات کشورها، سازمان‌های بین‌المللی و مراکز دانشگاهی و علمی و تهیه و ترجمه کتاب‌ها، گزارش‌ها و اسناد مرتبط
۲۱. برقراری ارتباط با ناشران و نشریه‌های تخصصی ملی و بین‌المللی حوزه کشاورزی و مدیریت زمین

عملکرد ترویج و اطلاع‌رسانی استانها در سال ۱۳۹۸

((واحد: نفر - روز / عنوان))

جدول شماره ۳۰

انتشارات ترویجی - اطلاع‌رسانی(مجله، بروشور، پوستر و ...)	برگزاری دوره‌های آموزشی - ترویجی بهره‌برداران، تشکله‌ها، دهیاران و ...	استان
عنوان	نفر-روز	
۱	۲۴۹۰	آذربایجان شرقی
۱۵۱	۳۳۸۷	آذربایجان غربی
۲۸	۲۵۹۲	اردبیل
۴	۲۸۲۰	اصفهان
۲	۴۳۰	البرز
۳	۲۹۰	ایلام
۰	۳۰	بوشهر
۱۰	۸۰	تهران
۰	۱۴۶۹	چیرفت
۶	۲۶۷۰	چهارمحال و بختیاری
۸	۳۶۰	خراسان جنوبی
۳	۴۰۸۰	خراسان رضوی
۵	۶۰۰	خراسان شمالی
۳۱	۴۸۲۴	خوزستان
۱۲	۲۵۰۰	زنجان
۰	۶۶۰	سمنان
۱۵	۰	سیستان و بلوچستان
۱۴	۱۶۶۸	فارس
۶	۳۴۰۰	قزوین
۱۳	۱۰۰	قم

۳۱	۲۳۳۵	کردستان
۱۳	۱۴۰۰	کرمان
۳	۲۵۰۰	کرمانشاه
۵	۳۰۰	کهگیلویه و بویراحمد
۷	۴۳۰	گلستان
۵	۳۰۰۰	گیلان
۱۲	۳۷۰۷	لرستان
۱	۸۰۰	مازندران
۴	۱۶۰۰	مرکزی
۷۴	۲۴۳	هرمزگان
۱۱	۳۱۴۶	همدان
۱۷	۳۲۸	یزد
۴۹۵	۵۴۲۳۹	کشور



نیروی انسانی

توزیع تعداد نیروهای مدیریت امور اراضی استانها در سال ۹۸-۱۳۹۷

((واحد: نفر))

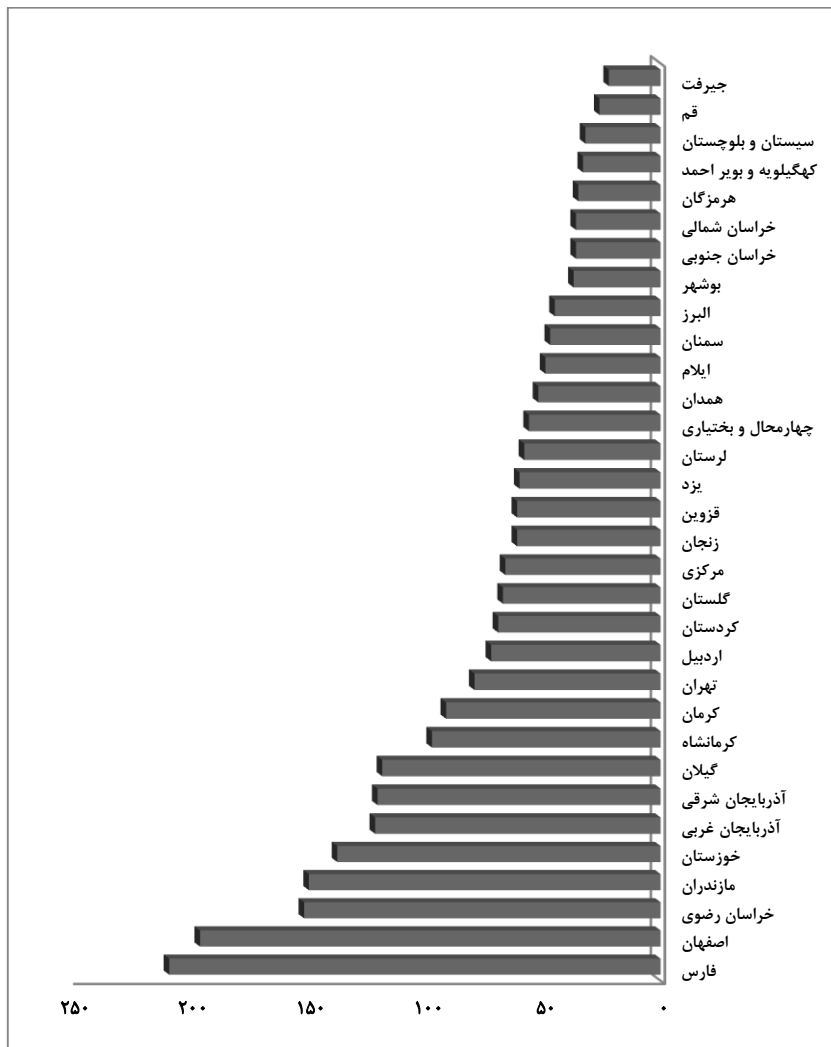
جدول شماره ۳۱

۱۳۹۸	۱۳۹۷	استان
۱۲۰	۱۱۱	آذربایجان شرقی
۱۲۱	۱۳۳	آذربایجان غربی
۷۲	۷۱	اردبیل
۱۹۵	۱۸۰	اصفهان
۴۵	۴۴	البرز
۴۹	۳۹	ایلام
۳۷	۴۶	بوشهر
۷۹	۷۴	تهران
۲۲	۲۶	چیرفت
۵۶	۵۱	چهارمحال و بختیاری
۳۶	۳۷	خراسان جنوبی
۱۵۱	۱۵۵	خراسان رضوی
۳۶	۴۸	خراسان شمالی
۱۳۷	۱۳۲	خوزستان
۶۱	۵۲	زنجان
۴۷	۴۹	سمنان
۳۲	۲۹	سیستان و بلوچستان
۲۰۸	۲۱۰	فارس
۶۱	۶۲	قزوین
۲۶	۲۳	قم
۶۹	۶۳	کردستان
۹۱	۱۰۳	کرمان

۹۷	۸۳	کرمانشاه
۳۳	۴۴	کهگیلویه و بویر احمد
۶۷	۷۴	گلستان
۱۱۸	۵۴	گیلان
۵۸	۵۵	لرستان
۱۴۹	۱۴۰	مازندران
۶۶	۶۳	مرکزی
۳۵	۳۸	هرمزگان
۵۲	۴۹	همدان
۶۰	۵۷	یزد
۲۴۸۶	۲۳۹۵	کشور

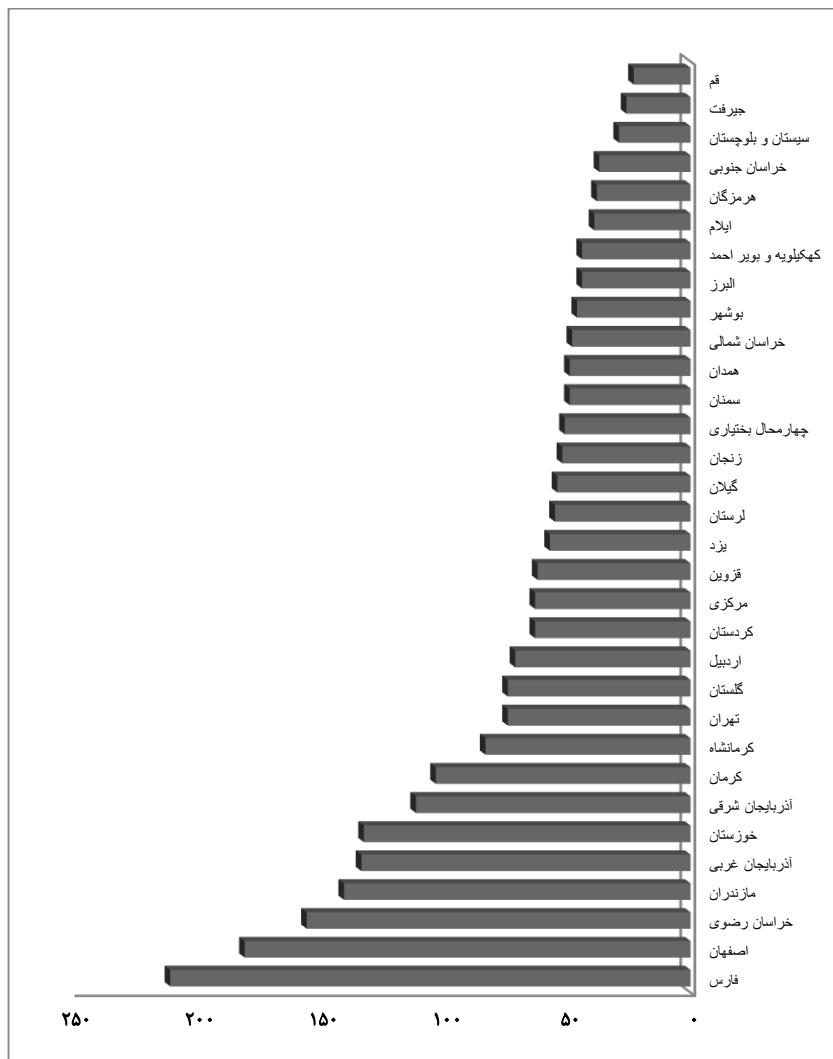
نمودار شماره ۱۹: توزیع استانی تعداد نیروهای مدیریت‌های امور اراضی در

سال ۱۳۹۸




نمودار شماره ۲۰: توزیع استانی تعداد نیروهای مدیریت‌های امور اراضی در سال

۱۳۹۷

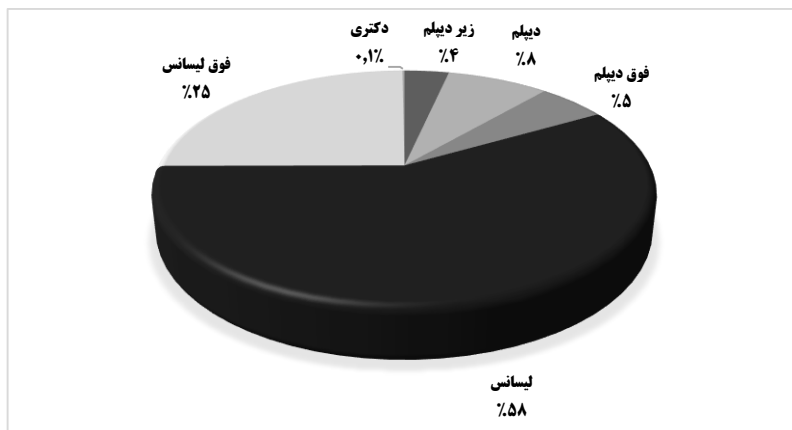


نمودار شماره ۲۱: توزیع استانی تعداد نیروهای مدیریت‌های امور اراضی در

سال ۱۳۹۷-۱۳۹۸

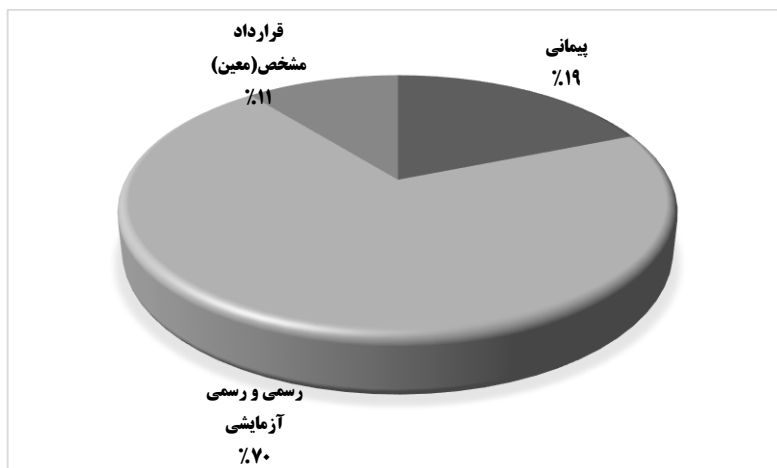


نمودار شماره ۲۲: درصد توزیع نیروهای استانی از منظر تحصیلات در سال ۱۳۹۸

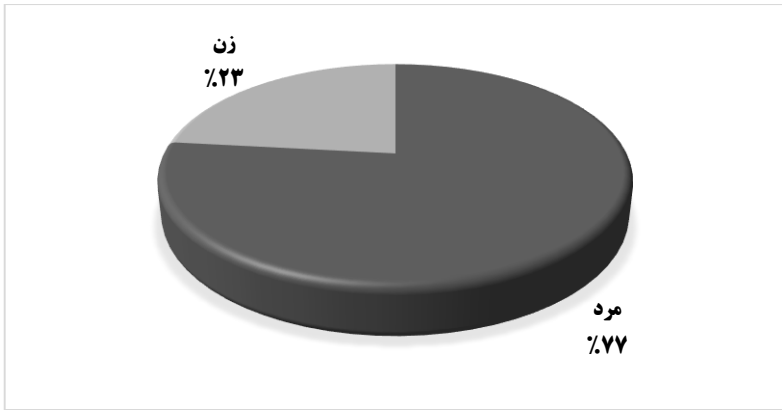


نمودار شماره ۲۳: درصد توزیع نیروهای استانی از منظر وضعیت

استخدامی در سال ۱۳۹۸



نمودار شماره ۲۴: درصد توزیع نیروهای استانی از منظر جنسیت در سال ۱۳۹۸



نمودار شماره ۲۵: درصد توزیع نیروهای استانی از منظر سابقه خدمت در سال ۱۳۹۸

