

بِسْمِ اللَّهِ الرَّحْمَنِ الرَّحِيمِ



آمارنامه تخصصی اراضی کشاورزی

سازمان امور اراضی کشور
(۱۴۰۰)



آمارنامه تخصصی اراضی کشاورزی (سازمان امور اراضی کشور ۱۴۰۰)

تهیه کننده: سازمان امور اراضی کشور/ دفتر فناوری اطلاعات و امنیت فضای مجازی

نظارت فنی: دفتر ترویج، روابط عمومی و امور بین الملل

طراح جلد: عباس ملکی

چاپ: اول / ۱۴۰۱

نشانی: تهران، خیابان طالقانی، خیابان ملک الشعرا بهار، شماره یک

سازمان امور اراضی کشور

تلفن: ۴۳۶۷۳۰۰۰

دورنگار: ۸۸۸۳۳۶۱۲

پست الکترونیکی: ltm@laoi.ir

نشانی سایت: <http://www.laoi.ir>

مقام معظم رهبری:

...در آمارها هم باید وضعیت موجود تبیین شود و هم «رشد تغییرات» شناسایی شود تا در روزگار کنونی که سرعت تغییرات در آن بسیار زیاد است، مسئولان و تصمیم‌گیران کشور در اثر تغییر روندها غافلگیر نشوند.

...لازمه تحقق اقتصاد مقاومتی، وجود آمار و اطلاعات دقیق از وضعیت تولید داخل و بنگاه‌های تولیدی و نیازهای آنهاست.

(در دیدار مسئولان ستاد سرشماری نفوس و مرکز آمار ایران)

فهرست مطالب

صفحه	عنوان
۱۱	سخن آغازین
۱۳	مقدمه
۱۹	فصل اول: حفظ کاربری اراضی کشاورزی
۳۹	فصل دوم: واگذاری و توسعه اراضی
۵۳	فصل سوم: ساماندهی و تعیین تکلیف اراضی
۶۱	فصل چهارم: حقوقی
۶۷	فصل پنجم: مهندسی و حدنگاری اراضی (کاداستر)
۷۳	فصل ششم: ترویج، روابط عمومی و امور بین الملل
۷۹	فصل هفتم: نیروی انسانی

فهرست جداول

صفحه	عنوان
۱۴	جدول شماره ۱: توزیع سطح، تولید محصولات زراعی کشور در سال زراعی ۱۴۰۰-۱۳۹۹
۱۶	جدول شماره ۲: توزیع استانی سطح، تولید محصولات باغبانی کشور در سال ۱۴۰۰
۲۲	جدول شماره ۳: توزیع استانی میزان مجوزها و موافقتنامه‌های صادره تبصره یک و چهار در سال ۱۴۰۰
۲۵	جدول شماره ۴: درصد مساحت مجوزها و موافقتنامه‌های صادره تبصره یک و چهار در سال ۱۴۰۰
۲۶	جدول شماره ۵: توزیع تعداد مجوزهای صادره تبصره یک ماده یک معاف از عوارض از منظر نوع گروه طرح در سال ۱۴۰۰
۲۸	جدول شماره ۶: توزیع تعداد مجوزهای صادره تبصره یک ماده یک مشمول عوارض از منظر نوع گروه طرح در سال ۱۴۰۰
۳۰	جدول شماره ۷: توزیع تعداد موافقتنامه‌های تبصره چهار ماده یک از منظر نوع گروه طرح در سال ۱۴۰۰
۳۱	جدول شماره ۸: توزیع مجوز/ موافقتنامه‌های صادره هولوگرام دار طی سالهای ۱۴۰۰-۱۳۹۴
۳۲	جدول شماره ۹: میزان نظارت بر طرحهای تبصره یک و چهار طی سالهای ۱۴۰۰-۱۳۷۴
۳۲	جدول شماره ۱۰: توزیع استانی میزان نظارت بر طرحهای تبصره یک و چهار در سال ۱۴۰۰
۳۶	جدول شماره ۱۱: میزان شناسایی تغییر کاربری غیرمجاز طی سالهای ۱۴۰۰-۱۳۷۴
۳۶	جدول شماره ۱۲: توزیع استانی میزان شناسایی تغییر کاربری غیرمجاز در سال ۱۴۰۰
۴۱	جدول شماره ۱۳: میزان واگذاری به طرحهای کشاورزی و غیرکشاورزی طی سالهای ۱۴۰۰-۱۳۵۹
۴۱	جدول شماره ۱۴: میزان نظارت بر اراضی واگذار شده طی سالهای ۱۴۰۰-۱۳۵۹
۴۲	جدول شماره ۱۵: میزان «لغو قرارداد» و «خلع ید» صورت گرفته طی سالهای ۱۴۰۰-۱۳۸۵
۴۳	جدول شماره ۱۶: میزان واگذاری اراضی به طرحهای کشاورزی و غیرکشاورزی طی سالهای ۱۴۰۰-۱۳۸۵
۴۵	جدول شماره ۱۷: میزان نظارت بر اراضی واگذار شده طی سالهای ۱۴۰۰-۱۳۸۷
۴۶	جدول شماره ۱۸: توزیع استانی نظارت بر اراضی واگذار شده در سال ۱۴۰۰
۴۸	جدول شماره ۱۹: توزیع استانی میزان واگذاری به طرحهای کشاورزی و وابسته به کشاورزی در سال ۱۴۰۰

۵۰	جدول شماره ۲۰: توزیع استانی میزان واگذاری به طرحهای غیر کشاورزی در سال ۱۴۰۰
۵۵	جدول شماره ۲۱: آمار فعالیتهای دفتر ساماندهی طی سالهای ۱۳۷۰-۱۴۰۰
۵۵	جدول شماره ۲۲: میزان رفع تداخلات اراضی و تعیین تکلیف اراضی بایر در سال ۱۴۰۰
۵۶	جدول شماره ۲۳: تفکیک استانی میزان رفع تداخلات اراضی در سال ۱۴۰۰
۵۸	جدول شماره ۲۴: توزیع استانی آمار فعالیتهای دفتر ساماندهی در سال ۱۴۰۰
۶۳	جدول شماره ۲۵: آمار عملکرد حقوقی (طرح دعوی و آرای اخذ شده) طی سالهای ۱۳۹۰-۱۴۰۰
۶۴	جدول شماره ۲۶: توزیع استانی آمار عملکرد حقوقی (طرح دعوی و آرای اخذ شده) در سال ۱۴۰۰
۶۶	جدول شماره ۲۷: مجموع قلع و قمع صورت گرفته طی سالهای ۱۳۹۰-۱۴۰۰
۷۰	جدول شماره ۲۸: عملکرد دفتر مهندسی و حدنگاری کشاورزی در سال ۱۴۰۰
۷۶	جدول شماره ۲۹: فعالیتهای ترویجی و اطلاع رسانی در سال ۱۴۰۰
۸۰	جدول شماره ۳۰: توزیع تعداد نیروهای مدیریت امور اراضی استانها در سال ۱۳۹۹-۱۴۰۰

فهرست نمودارها

صفحه	عنوان
۲۴	نمودار شماره ۱: تعداد مجوزهای تبصره یک و موافقتنامه های تبصره چهار ماده یک در سال ۱۴۰۰
۲۵	نمودار شماره ۲: درصد توزیع مساحت مجوزهای هولوگرامدار تبصره یک و چهار در سال ۱۴۰۰
۲۷	نمودار شماره ۳: توزیع نوع گروه طرح و تعداد مجوزهای صادره تبصره یک ماده یک معاف از عوارض در سال ۱۴۰۰
۲۹	نمودار شماره ۴: توزیع نوع گروه طرح و تعداد مجوزهای صادره تبصره یک ماده یک مشمول عوارض در سال ۱۴۰۰
۳۰	نمودار شماره ۵: توزیع نوع گروه طرح و تعداد موافقتنامه های تبصره چهار ماده یک در سال ۱۴۰۰
۳۱	نمودار شماره ۶: توزیع تعداد و نوع مجوزهای صادره طی سالهای ۱۳۹۴-۱۴۰۰
۳۴	نمودار شماره ۷: توزیع استانی مجموع نظارتهای تبصره یک و چهار در سال ۱۴۰۰
۳۵	نمودار شماره ۸: درصد توزیع تعداد نظارتهای تبصره یک و چهار در سال ۱۴۰۰
۳۸	نمودار شماره ۹: توزیع استانی تعداد شناسایی تغییر کاربری غیرمجاز در سال ۱۴۰۰
۴۴	نمودار شماره ۱۰: توزیع مساحت واگذاری اراضی (کشاورزی/ غیرکشاورزی) طی سالهای ۱۳۸۵-۱۴۰۰
۴۵	نمودار شماره ۱۱: درصد توزیع واگذاری اراضی (کشاورزی و وابسته به کشاورزی/ غیرکشاورزی) طی سالهای ۱۳۸۵-۱۴۰۰
۴۶	نمودار شماره ۱۲: توزیع تعداد نظارت بر اراضی واگذار شده طی سالهای ۱۳۸۷-۱۴۰۰
۴۸	نمودار شماره ۱۳: توزیع تعداد نظارت بر اراضی واگذار شده در سال ۱۴۰۰
۵۱	نمودار شماره ۱۴: درصد توزیع میزان واگذاری اراضی در سال ۱۴۰۰
۶۰	نمودار شماره ۱۵: توزیع استانی میزان تثبیت مالکیت و صدور سند در سال ۱۴۰۰
۶۴	نمودار شماره ۱۶: درصد توزیع طرح دعوی های صورت گرفته در بخش حفظ کاربری طی سالهای ۱۳۹۰-۱۴۰۰
۶۶	نمودار شماره ۱۷: توزیع تعداد قلع و قمع صورت گرفته طی سالهای ۱۳۹۰-۱۴۰۰
۷۲	نمودار شماره ۱۸: توزیع استانی مساحت نقشه برداری نهایی کاداستر شده در سال ۱۴۰۰

۸۲	نمودار شماره ۱۹: توزیع استانی تعداد پرسنل سازمان امور اراضی کشور در سال ۱۴۰۰
۸۳	نمودار شماره ۲۰: توزیع استانی تعداد پرسنل سازمان امور اراضی کشور در سال ۱۳۹۹
۸۴	نمودار شماره ۲۱: مقایسه تعداد پرسنل استانی در سال ۱۳۹۹-۱۴۰۰
۸۵	نمودار شماره ۲۲: درصد توزیع پرسنل استانی از منظر تحصیلات در سال ۱۴۰۰
۸۵	نمودار شماره ۲۳: درصد توزیع پرسنل استانی از منظر وضعیت استخدامی در سال ۱۴۰۰
۸۶	نمودار شماره ۲۴: درصد توزیع پرسنل استانی از منظر جنسیت در سال ۱۴۰۰
۸۶	نمودار شماره ۲۵: درصد توزیع پرسنل استانی از منظر سابقه خدمت در سال ۱۴۰۰

سخن آغازین

ایران با ۱۶۵ میلیون هکتار وسعت و بهره‌مندی از اقلیم‌های متعدد از دیرباز جزو مراکز مهم کشاورزی جهان بوده است. در دهه‌های اخیر با گسترش بی‌ضابطه شهرها و روستاها، افزایش گرایش به خوش‌نشین و ساخت و سازهای غیرمجاز ویلا و دیگر سکونتگاه‌ها، بیش از یک میلیون هکتار از اراضی کشاورزی کشور تغییر کاربری یافته و از چرخه تولید خارج شده که این هشدار جدی برای تامین امنیت غذایی جامعه است، در این زمینه شفاف‌سازی آمار و اطلاعات حوزه زمین و تجمیع آن در قالب بانک اطلاعات، یکی از بنیان‌های حفاظت و ساماندهی اراضی کشاورزی و حفظ حقوق متقابل شهروندان و دولت است.

مجموعه حاضر با هدف تهیه و جمع‌آوری آمار و اطلاعات در حوزه حفظ کاربری، ساماندهی و واگذاری اراضی تدوین و تحت عنوان «آمارنامه تخصصی سازمان امور اراضی کشور» ارائه می‌شود تا زمینه دسترسی آسان مسئولان، کارشناسان و دست‌اندرکاران و علاقه‌مندان زیربخش امور اراضی را به اطلاعات آماری حوزه فعالیت سازمان فراهم کند. کتاب حاضر با عنوان «آمارنامه سازمان امور اراضی کشور سال ۱۴۰۰» حاوی مجموعه‌ای از آمار و اطلاعات عملکردی زیربخش‌های سازمان امور اراضی است که در ۷ فصل تهیه و تنظیم شده است.

فصل اول: حفظ کاربری (مجوزها و موافقت‌نامه‌های صادره، نظارت بر طرح‌های تبصره یک و چهار)

فصل دوم: واگذاری و توسعه اراضی (واگذاری اراضی به طرح‌های کشاورزی و وابسته به کشاورزی، واگذاری اراضی به طرح‌های غیرکشاورزی، نظارت بر اراضی واگذار شده)

فصل سوم: ساماندهی و تعیین تکلیف اراضی (سنددار کردن، امور باقیمانده اصلاحات ارضی، متصرفین اراضی دولتی، رفع تداخلات، تعیین تکلیف امور باقی‌مانده کشت موقت)

فصل چهارم: حقوقی

فصل پنجم: مهندسی و حدنگاری اراضی (کاداستر)

فصل ششم: ترویج، روابط عمومی و امور بین الملل

فصل هفتم: نیروی انسانی

البته این مجموعه خالی از عیب و نقص نیست، از این رو پیشاپیش از تذکرات و راهنمایی‌های صاحب نظران در جهت هر چه کامل تر کردن آن استقبال می‌کنیم و مراتب تشکر و قدردانی خویش را از دقت نظر این عزیزان اعلام می‌داریم.

در پایان از همکاری آقایان محمود شاهینی تیران معاون محترم برنامه‌ریزی و توسعه منابع، امید پور تحویلدار مدیرکل دفتر فناوری اطلاعات و امنیت فضای مجازی و همکاران محترمشان، روسای محترم جهاد کشاورزی، مدیران محترم امور اراضی و روسا و کارشناسان محترم آمار و فناوری اطلاعات استان‌ها و همچنین کلیه دفاتر سازمان صمیمانه تقدیر و تشکر می‌شود.

رضا افلاطونی

رئیس سازمان امور اراضی کشور

مقدمه

آمار زیربنای تمام حرکت‌هایی است که در سازمان انجام می‌شود و در صورتی که آمار قابل اطمینان در سازمان وجود نداشته باشد، برنامه‌ریزی با مشکل رو به رو می‌شود و امکانات موجود در مسیر درست به کار گرفته نخواهد شد.

به بیان دیگر، آمار، مهم‌ترین ابزار ارزیابی عملکرد گذشته، حال، برنامه‌ریزی برای آینده و یکی از عوامل اصلی سیاستگذاری و مدیریت در هر سازمانی محسوب می‌شود، مقوله‌ای که ارزش آن روز به روز بیشتر می‌شود. به طوری که دنیای جدید را جهان آمار و احتمالات نام نهاده‌اند.

در تبیین نقش و وظیفه آمار گفته می‌شود که آمار همچون چراغی است برای روشن کردن نقاط تاریک تصمیم‌گیری صریح و بی‌ابهام فرد تصمیم‌گیرنده و از سوی دیگر، برنامه‌ریزی متکی بر آمارهای صحیح، درست و به‌موقع، یکی از رموز موفقیت و پیشرفت سازمان‌هاست.

زمین و خاک اصلی‌ترین رکن توسعه کشاورزی است. از این رو در همه کشورهای جهان از جمله کشور عزیزمان ایران حفظ کاربری، یکپارچه‌سازی و توسعه اراضی کشاورزی به همراه افزایش بهره‌وری و بهینه‌سازی مدیریت زمین از مهم‌ترین وظایف حاکمیتی دولت‌ها محسوب می‌شود.

سازمان امور اراضی کشور طی بیش از دو دهه فعالیت خود تلاش کرده است تا با برنامه‌ریزی صحیح و مدیریت کارآمد، در جایگاه تحقق اهداف حاکمیتی که در حیطه وظایف، ماموریت‌ها و اختیارات این سازمان قرار دارد، اراضی کشور و به‌ویژه اراضی کشاورزی را ساماندهی و مدیریت کند، توسعه دهد و از آسیب‌های پیش‌رو جلوگیری کند.

توزیع سطح، تولید محصولات زراعی کشور در سال زراعی ۱۴۰۰-۱۳۹۹

((واحد: هکتار /تن))

جدول شماره ۱

برآورد سطح، تولید محصولات زراعی		استان
تن	هکتار	
۱,۵۷۸,۲۳۱	۸۰۶,۹۶۴	آذربایجان شرقی
۳,۰۲۷,۹۷۷	۵۸۹,۸۴۲	آذربایجان غربی
۱,۴۸۰,۳۲۶	۴۶۷,۲۴۷	اردبیل
۳,۶۹۹,۳۳۵	۲۵۴,۱۲۴	اصفهان
۸۹۸,۴۵۴	۳۶,۷۱۹	البرز
۶۸۳,۹۶۷	۲۴۰,۰۶۸	ایلام
۷۸۳,۶۸۰	۲۲۲,۸۶۶	بوشهر
۲,۹۲۷,۲۱۲	۱۳۷,۲۸۴	تهران
۲,۶۰۹,۵۱۲	۱۴۶,۹۷۸	جنوب کرمان
۸۲۳,۱۲۶	۱۱۶,۰۸۹	چهارمحال و بختیاری
۶۹۱,۴۱۹	۷۰,۸۲۰	خراسان جنوبی
۳,۳۶۵,۱۲۷	۴۳۴,۵۳۳	خراسان رضوی
۸۳۲,۵۵۲	۲۷۹,۶۰۸	خراسان شمالی
۱۳,۷۰۹,۳۱۸	۱,۱۵۳,۴۲۴	خوزستان
۱,۱۲۵,۴۳۱	۳۸۴,۳۷۰	زنجان
۷۹۷,۴۵۷	۹۴,۳۲۴	سمنان
۲,۴۵۶,۲۹۲	۱۷۵,۶۴۲	سیستان و بلوچستان
۷,۵۱۶,۳۶۲	۶۹۷,۸۶۷	فارس
۱,۶۵۴,۹۲۶	۲۱۹,۴۹۰	قزوین
۳۹۱,۹۶۶	۴۵,۱۹۷	قم
۱,۴۰۱,۸۵۸	۷۶۲,۸۱۷	کردستان
۵۲۶,۲۳۶	۸۶,۶۱۵	کرمان
۲,۷۵۵,۴۱۵	۷۴۱,۵۴۱	کرمانشاه

۲۵۷,۰۱۴	۱۴۸,۶۲۱	کهگیلویه و بویراحمد
۲,۶۰۷,۷۱۳	۵۹۸,۰۸۲	گلستان
۷۴۶,۸۲۲	۱۹۶,۱۸۳	گیلان
۲,۰۶۳,۱۰۰	۴۹۸,۸۸۳	لرستان
۲,۵۱۴,۸۱۶	۴۱۴,۷۶۸	مازندران
۱,۱۱۵,۱۴۸	۳۱۰,۸۱۶	مرکزی
۲,۱۵۵,۰۴۲	۷۴,۶۲۷	هرمزگان
۲,۷۴۶,۵۴۲	۶۵۰,۹۶۶	همدان
۵۲۱,۲۷۳	۳۰,۵۹۸	یزد
۷۰,۴۶۳,۶۵۰	۱۱,۰۸۷,۹۷۰	کشور

مأخذ : آمارنامه کشاورزی مرکز فناوری اطلاعات و ارتباطات وزارت جهاد کشاورزی سال زراعی ۱۴۰۰-۱۳۹۹

توزیع استانی سطح، تولید محصولات باغبانی کشور در سال ۱۴۰۰

(واحد: هکتار/تن)

جدول شماره ۲

مساحت و میزان تولید سطح بارور و غیربارور		استان
تولید	سطح	
۱,۱۹۵,۹۵۱	۱۱۲,۳۶۰	آذربایجان شرقی
۱,۴۱۸,۵۸۶	۱۰۲,۶۹۲	آذربایجان غربی
۳۵۴,۸۴۶	۲۲,۶۴۲	اردبیل
۹۲۶,۱۴۱	۸۶,۸۴۸	اصفهان
۴۷۲,۷۶۲	۲۳,۶۲۳	البرز
۲۵,۰۳۳	۵,۴۸۰	ایلام
۲۲۳,۰۵۳	۳۶,۱۹۴	بوشهر
۱,۴۲۰,۳۸۳	۴۸,۶۲۹	تهران
۷۶۷,۶۶۱	۵۲,۴۷۵	جنوب کرمان
۱۸۲,۰۲۵	۴۴,۰۲۹	چهارمحال و بختیاری
۱۲۳,۳۰۷	۹۴,۹۴۱	خراسان جنوبی
۹۷۳,۰۱۸	۳۳۰,۹۹۵	خراسان رضوی
۲۱۹,۸۵۹	۴۳,۵۰۹	خراسان شمالی
۴۱۹,۰۸۰	۵۷,۸۹۴	خوزستان
۳۰۹,۸۵۱	۴۸,۹۱۱	زنجان
۴۶۴,۴۵۸	۶۷,۵۸۷	سمنان
۶۷۶,۹۴۲	۹۱,۴۵۳	سیستان و بلوچستان
۳,۱۱۴,۹۶۸	۳۶۱,۳۳۳	فارس
۴۹۰,۹۲۵	۷۳,۰۹۴	قزوین
۹۵,۳۸۴	۲۲,۴۱۵	قم
۳۷۱,۳۳۷	۵۱,۷۸۰	کردستان

۵۶۴,۴۰۳	۳۴۴,۹۶۷	کرمان
۱۰۱,۴۶۴	۱۵,۳۴۳	کرمانشاه
۱۸۳,۹۹۷	۱۸,۹۲۰	کهگیلویه و بویراحمد
۲۶۳,۶۱۸	۳۲,۸۶۹	گلستان
۶۶۳,۶۷۳	۷۲,۴۰۵	گیلان
۳۰۸,۱۰۰	۴۳,۸۴۳	لرستان
۳,۴۱۵,۹۵۴	۱۵۵,۹۲۷	مازندران
۳۸۳,۰۵۸	۶۱,۴۴۶	مرکزی
۶۵۵,۷۵۱	۵۶,۴۳۹	هرمزگان
۹۴۵,۳۴۵	۸۱,۳۱۵	همدان
۶۸۸,۵۳۸	۹۱,۴۵۳	یزد
۲۲,۴۱۹,۴۷۱	۲,۷۵۳,۸۱۱	کل کشور

مأخذ: آمارنامه کشاورزی مرکز فناوری اطلاعات و ارتباطات وزارت جهاد کشاورزی سال ۱۴۰۰

فصل اول

حفظ کاربری اراضی کشاورزی

- حفظ کاربری اراضی زراعی و باغها عبارت است از مجموعه اقداماتی که به منظور جلوگیری از تغییر کاربری اراضی یا مقابله و برخورد با تغییر کاربری غیرمجاز اراضی انجام می‌شود.
- از جمله وظایف دفتر حفظ کاربری اراضی کشاورزی می‌توان به موارد ذیل اشاره کرد:
- ۱- پیگیری، هماهنگی، نظارت بر اجرای قانون حفظ کاربری اراضی زراعی و باغها و اصلاحات بعدی و آیین‌نامه اجرایی آن
 - ۲- انجام وظایف و اداره امور دبیرخانه مرکزی نظارت و ارزیابی عملکرد کمیسیون‌های تغییر کاربری
 - ۳- هماهنگی و انجام امور مربوط به دبیرخانه مرکزی تجدید نظر در مجوزهای تغییر کاربری اراضی
 - ۴- پیگیری و نظارت بر فرآیند شناسایی تغییر کاربری‌های غیرمجاز و برخورد با متخلفین از قانون و مقررات حفظ کاربری اراضی زراعی و باغها
 - ۵- تدوین و بازبایی ضوابط و مقررات مربوط به حوزه حفظ کاربری از جمله مصادیق تغییر کاربری، طرح‌های تغییر فعالیت و بهینه‌سازی تولید بخش کشاورزی موضوع تبصره ۴، فهرست طرح‌های خدمات عمومی و...
 - ۶- نظارت و پیگیری فرآیند تقویم و ارزیابی اراضی زراعی و باغها موضوع تبصره ۳ الحاقی به ماده ۲ قانون حفظ کاربری اراضی زراعی و باغها و کمیسیون‌های سه نفره تقویم در مراکز شهرستان‌ها و تدوین و بازبایی ضوابط آن
 - ۷- پیگیری تدوین فرآیندهای دریافت تقاضا، تشکیل و تکمیل پرونده تغییر کاربری اراضی
 - ۸- هماهنگی، پیگیری و هدایت واحدهای استان در نظارت بر نحوه اجرای طرح‌های تغییر کاربری مجاز و فعالیت‌های موضوع تبصره ۴ الحاقی به ماده یک قانون حفظ کاربری اراضی زراعی و باغها
 - ۹- همکاری در ساماندهی گشت‌های حفاظت از اراضی کشاورزی

- ۱۰- نظارت بر نحوه تشخیص اراضی زراعی و باغها در خارج از محدوده شهرها، شهرکها و طرح هادی روستاها موضوع تبصره ۲ ماده یک قانون حفظ کاربری اراضی زراعی و باغها
- ۱۱- پیگیری اهداف و تکالیف مندرج در برنامه اجرایی در نظارت بر مجوزهای صادره و همچنین شناسایی تغییر کاربری‌های غیرمجاز
- ۱۲- انجام هماهنگی و تعامل با نهادهای دستگاههای مؤثر در فرآیند حفظ کاربری اراضی کشاورزی در جهت رفع مشکلات و موانع اجرایی قانون حفظ کاربری
- ۱۳- طراحی فرمها و همکاری در راه‌اندازی بانک اطلاعات مصوبات و مجوزهای کمیسیون‌های تبصره ۱ ماده یک و موافقتنامه‌های موضوع تبصره ۴ ماده یک قانون حفظ کاربری اراضی زراعی و باغها
- ۱۴- پیگیری امور مربوط به طرح‌های هادی روستایی
- ۱۵- شرکت در جلسات کمیته فنی شورای عالی شهرسازی و معماری ایران و ستاد شهرک‌سازی

توزیع استانی میزان مجوزها و موافقت‌نامه‌های صادره در سال ۱۴۰۰

(واحد: مورد/هکتار)

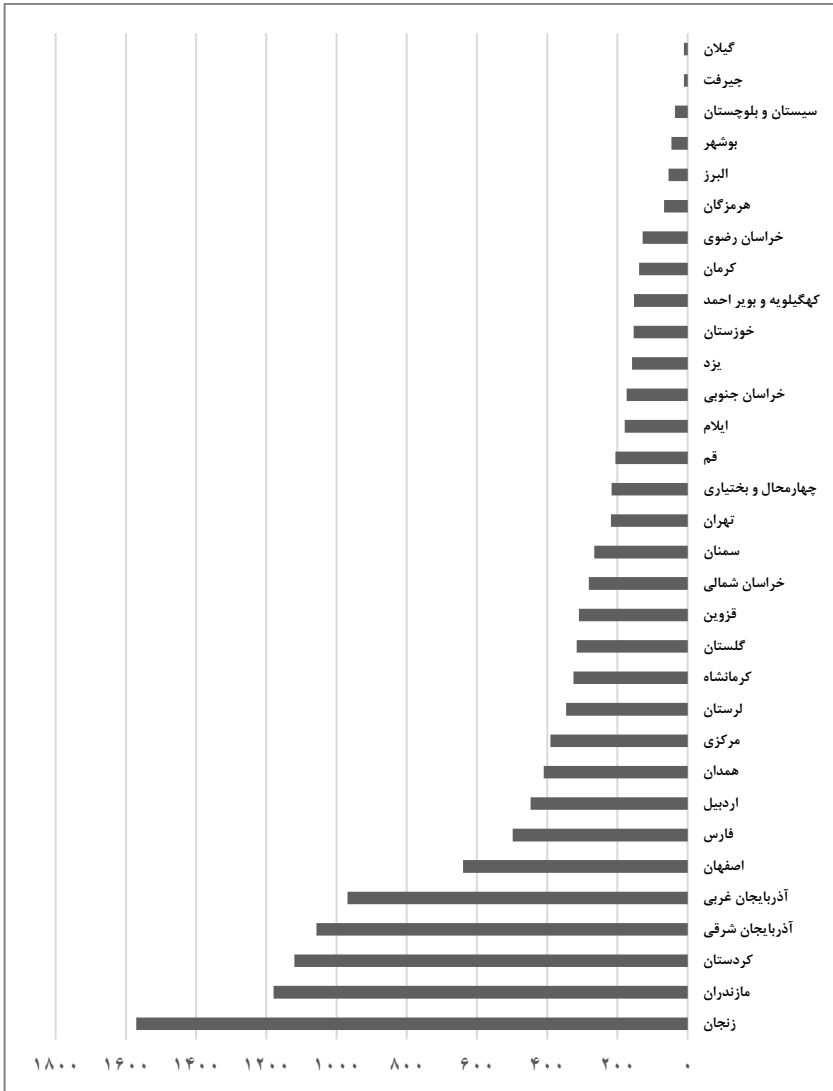
جدول شماره ۳

مجموع		تبصره یک ماده یک معاف از عوارض		تبصره یک ماده یک مشمول عوارض		تبصره چهار ماده یک		استان
مورد	هکتار	مورد	هکتار	مورد	هکتار	مورد	هکتار	
۲۳۴	۱۰۵۷	۳۱۷	۱۶۳	۷۱	۷۳۹	۱	۰.۰۱	آذربایجان شرقی
۸۴	۹۶۹	۱۶۳	۶۰	۲۴	۸۰۵	۱	۰.۲۲	آذربایجان غربی
۶۸	۴۴۷	۱۱۴	۴۴	۲۴	۳۳۳	۰	۰	اردبیل
۱۰۸	۶۴۰	۱۰۰	۸۵	۲۳	۵۴۰	۰	۰	اصفهان
۱۹	۵۴	۱۶	۱۸	۱	۳۸	۰	۰	البرز
۳۶	۱۷۹	۷۴	۲۶	۱۰	۱۰۵	۰	۰	ایلام
۳۵	۴۶	۴۰	۳۳	۲	۶	۰	۰	بوشهر
۲۱۰	۲۱۸	۷۳	۲۰۵	۴	۱۴۴	۱	۰.۰۸	تهران
۲	۱۱	۷	۱.۰	۰.۵	۲	۲	۰.۷۵	چیرفت
۹۹	۲۱۷	۱۳۷	۹۸	۰	۷۹	۱	۰.۵۸	چهارمحال وبختیاری
۳۸	۱۷۴	۵۲	۲۴.۴	۱۲	۱۲۱	۱	۱.۵۹	خراسان جنوبی
۱۲۰	۱۲۸	۸۵	۸۷	۳۰	۳۳	۱۰	۳.۸۲	خراسان رضوی
۸۵	۲۸۱	۷۸	۷۹	۶	۲۰۳	۰	۰	خراسان شمالی
۸۹	۱۵۴	۲۵	۶۵	۲۵	۴۴	۰	۰	خوزستان
۱۴۳	۱۵۷۰	۷۰	۸۸	۷۰	۱۴۸۱	۱	۲.۳۷	زنجان

۳۵	۲۶۶	۳۴	۶۶	۱	۲۰۰	۰	۰	سمنان
۳۶	۳۶	۱۵	۱۸	۲۱	۱۸	۰	۰	سیستان و بلوچستان
۲۱۵	۴۹۸	۲۰۴	۲۹۳	۱۲	۲۰۵	۰	۰	فارس
۳۴۸	۳۱۰	۳۰۷	۱۵۸	۴۲	۱۵۲	۰	۰	قزوین
۴۹۰	۲۰۶	۲۷۵	۳۵	۲۱۵	۱۷۱	۰	۰	قم
۱۰۴	۱۱۲۰	۷۵	۱۵۰	۲۹	۹۷۰	۰	۰	کردستان
۳۳	۱۳۸	۱۱	۲۷	۷	۹۹	۱۴.۷۴	۱۲	کرمان
۲۰۸	۳۲۵	۱۱۸	۱۱۵	۹۰	۲۱۰	۰	۰	کرمانشاه
۱۳	۱۵۳	۱۰	۲۸	۲	۱۲۲	۰.۹	۳	کهگیلویه و بویر احمد
۲۵۵	۳۱۶	۲۲۷	۲۰۰	۲۸	۱۱۶	۰	۰	گلستان
۶	۱۱	۶	۹	۰.۵	۱	۰.۰۴	۱	گیلان
۱۱۴	۳۴۶	۱۰۱	۱۷۸	۱۳	۱۶۸	۰	۰	لرستان
۲۱۳	۱۱۷۹	۱۸۹	۴۲۶	۲۴	۷۵۳	۰	۰	مازندران
۴۸	۳۹۱	۳۰	۴۹	۱۸	۳۴۲	۰	۰	مرکزی
۳۶	۶۷	۳۳.۸	۳۳	۲	۳۴	۰	۰	هرمزگان
۱۲۷	۴۱۰	۹۶	۱۱۴	۳۱	۲۹۶	۰	۰	همدان
۲۱	۱۵۸	۱۷	۴۷	۱	۱۰۱	۲.۶	۱۰	یزد
۳۶۷۴	۱۲۰۷۵	۲۸۰۷	۳۴۰۰	۸۳۹	۸۶۳۱	۲۸	۴۴	کشور

نمودار شماره ۱: تعداد مجوزهای تبصره یک و موافقتنامه‌های تبصره

چهار ماده یک در سال ۱۴۰۰ در کشور



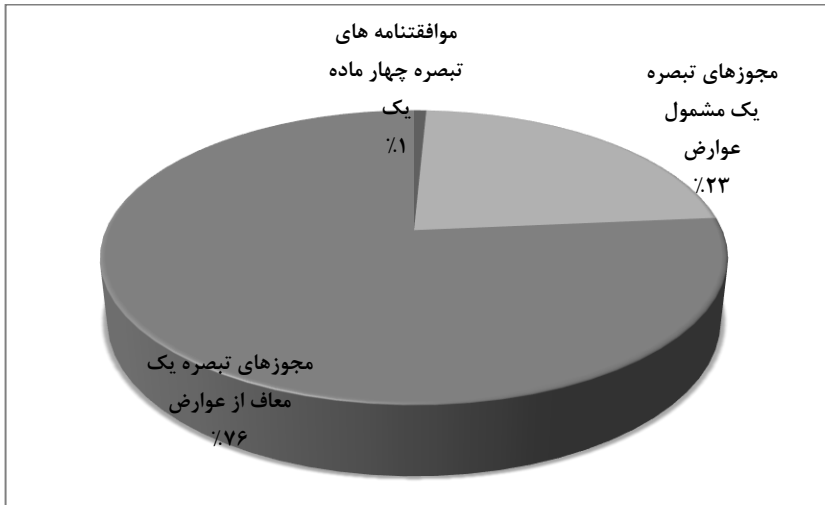
درصد مساحت مجوزها و موافقتنامه‌های صادر شده در سال ۱۴۰۰

((واحد: هکتار))

جدول شماره ۴

عنوان	موافقتنامه‌های تبصره چهار ماده یک	مجوزهای تبصره یک ماده یک مشمول عوارض	مجوزهای تبصره یک ماده یک معاف از عوارض	کل
هکتار	۲۸	۸۳۹	۲۸۰۷	۳۶۷۴
درصد	۱	۲۳	۷۶	۱۰۰

نمودار شماره ۲: درصد توزیع مساحت مجوزهای تبصره یک ماده یک و موافقتنامه‌های تبصره چهار ماده یک در سال ۱۴۰۰



توزیع تعداد مجوزهای صادره تبصره یک ماده یک معاف از عوارض از
منظر نوع گروه طرح در سال ۱۴۰۰

((واحد: مورد/هکتار))

جدول شماره ۵

هکتار	مورد	گروه طرح
۱۰۳۱	۱۵۳۷	دام و طیور
۳۳۳	۷۴۱	صنایع تبدیلی و تکمیلی کشاورزی
۷۰۳	۶۸۷	گلخانه
۲۳	۱۱۸	پرورش آبزیان
۳۳	۸۱	مسکونی و توسعه طرحهای کالبدی
۶۶	۴۶	مجتمع خدمات رفاهی بین راهی
۱۶	۴۲	پرورش قارچ
۳۸۲	۲۷	طرح های تملک دارایی های سرمایه ای مصوب مجلس شورای اسلامی (ملی- استانی) دارای موافقت نامه با سازمان برنامه و بودجه
۲۸	۲۱	گردشگری
۶	۱۹	جایگاه های عرضه سوخت
۱۴۶	۱۷	نیروگاه های تولید و تأسیسات توزیع برق
۱۲	۱۶	انواع هتل ها
۶	۱۲	خدمات عمومی
۵	۱۱	طرح های زیست محیطی و کشاورزی
۲	۷	طرح های عمرانی دولتی (شامل جاده، خدمات زیر بنایی و....)
۱	۶	ایستگاهها و تأسیسات مربوط به خدمات زیربنایی (آب، برق، گاز، تلفن و فاضلاب)
۱۰	۴	مجتمع ورزشی
۱	۴	پایگاه امداد جاده ای
۳	۳	آرامستان ها
۰.۵	۳	صنایع دستی
۰.۲	۲	استخرها
۱	۱	پایانه ها و بازارچه های مرزی
۰.۱	۱	مساجد و نمازخانه های بین راهی

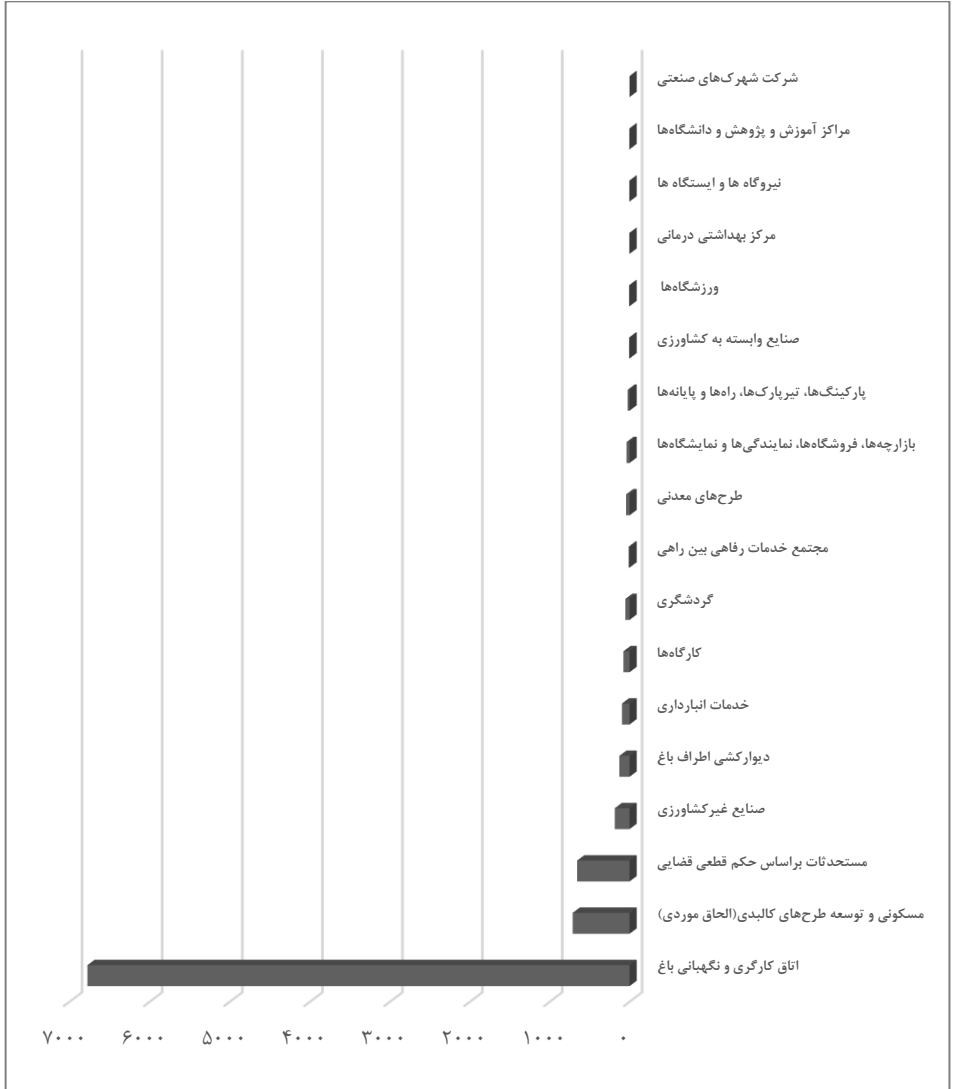
نمودار شماره ۳: توزیع نوع گروه طرح و تعداد مجوزهای صادره تبصره یک ماده یک
معاف از عوارض در سال ۱۴۰۰



توزیع تعداد مجوزهای صادره تبصره یک ماده یک
مشمول عوارض از منظر نوع گروه طرح در سال ۱۴۰۰
جدول شماره ۶ (واحد: مورد/ هکتار))

هکتار	مورد	گروه طرح
۲۴	۶۷۷۷	اتاق کارگری و نگهداری باغ
۲۶	۷۱۳	مسکونی و توسعه طرح‌های کالبدی(الحاق موردی)
۱۲	۶۵۷	مستحقات براساس حکم قطعی قضایی
۲۷۰	۱۸۶	صنایع غیرکشاورزی
۳	۱۲۹	دیوارکشی اطراف باغ
۱۵	۹۶	خدمات انبارداری
۱۳۹	۷۸	کارگاهها
۳۲	۵۳	گردشگری
۱۲	۱۲	مجتمع خدمات رفاهی بین راهی
۵۰	۴۴	طرح‌های معدنی
۳۳	۳۸	بازارچه‌ها، فروشگاه‌ها، نمایندگی‌ها و نمایشگاه‌ها
۹	۲۵	پارکینگ‌ها، تیرپارک‌ها، راه‌ها و پایانه‌ها
۱	۷	صنایع وابسته به کشاورزی
۲	۶	ورزشگاهها
۰.۸	۴	مرکز بهداشتی درمانی
۱.۴	۴	نیروگاه‌ها و ایستگاه‌ها
۱۰.۳	۳	مراکز آموزش و پژوهش و دانشگاه‌ها
۱۹۹	۱	شرکت شهرک‌های صنعتی

نمودار شماره ۴: توزیع نوع گروه طرح و تعداد مجوزهای صادره
تبصره یک ماده یک مشمول عوارض در سال ۱۴۰۰



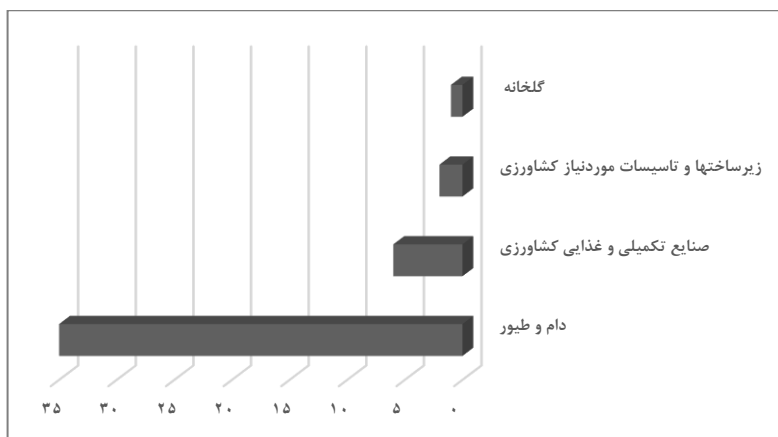
توزیع تعداد موافقتنامه‌های صادره تبصره چهار ماده یک
از منظر نوع گروه طرح در سال ۱۴۰۰

((واحد: مورد/ هکتار))

جدول شماره ۷

هکتار	مورد	گروه طرح
۲۵.۲۹	۳۵	دام و طیور
۱.۸۷	۶	صنایع تکمیلی و غذایی کشاورزی
۰.۲۱	۲	زیرساختها و تاسیسات موردنیاز کشاورزی
۰.۳۲	۱	گلخانه

نمودار شماره ۵: توزیع نوع گروه طرح و تعداد
موافقتنامه‌های صادره تبصره چهار ماده یک در سال ۱۴۰۰



توزیع مجوز / موافقتنامه‌های صادره هولوگرام‌دار

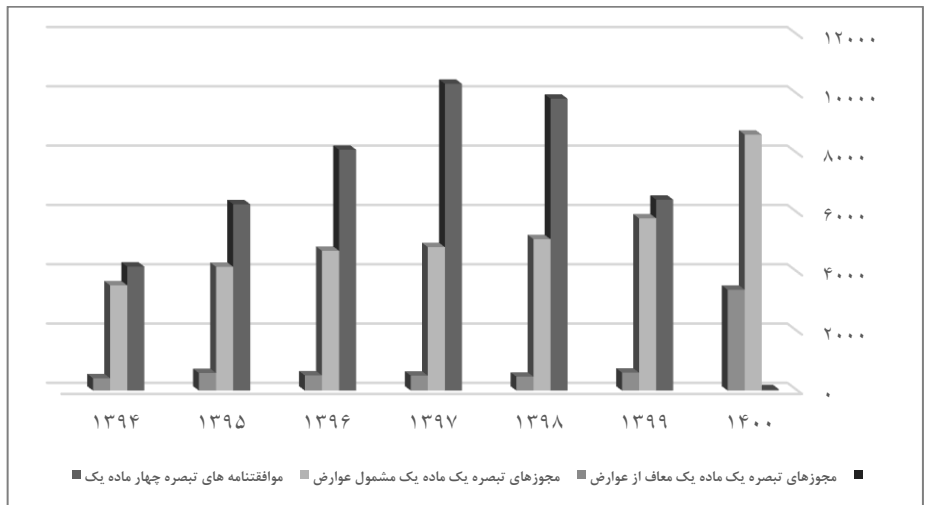
طی سالهای ۱۴۰۰-۱۳۹۴

(واحد: مورد/هکتار))

جدول شماره ۸

نوع مجوز	واحد	۱۳۹۴	۱۳۹۵	۱۳۹۶	۱۳۹۷	۱۳۹۸	۱۳۹۹	۱۴۰۰
موافقتنامه‌های تبصره چهار ماده یک	مورد	۴۱۸۰	۶۲۸۳	۸۱۲۱	۱۰۳۴۵	۹۸۴۲	۶۴۳۶	۴۴
	هکتار	۲۵۸۱	۳۰۵۰	۳۲۶۵	۴۶۳۴	۳۷۱۵	۱۶۰۱	۲۸
مجوزهای تبصره یک ماده یک مشمول عوارض	مورد	۳۵۴۷	۴۱۷۳	۴۷۱۳	۴۸۳۷	۵۱۰۶	۵۸۰۶	۸۶۳۱
	هکتار	۳۵۲	۴۳۱	۶۹۶	۷۳۱	۶۱۵	۵۷۴	۸۳۹
مجوزهای تبصره یک ماده یک معاف از عوارض	مورد	۴۱۵	۵۹۱	۵۱۱	۵۰۲	۴۶۸	۶۰۳	۳۴۰۰
	هکتار	۴۱۵	۱۲۵۱	۱۵۷۲	۱۳۴۹	۱۱۵۰	۹۴۹	۲۸۰۷

نمودار شماره ۶: توزیع تعداد و نوع مجوزهای صادره طی سالهای ۱۴۰۰-۱۳۹۴



میزان نظارت بر طرح‌های تبصره یک ماده یک و موافقت‌نامه‌های تبصره چهار ماده یک طی سالهای ۱۴۰۰-۱۳۷۴ در کشور

((واحد: مورد))

جدول شماره ۹

جمع	دوره زمانی(سال)								عنوان فعالیت
	۱۴۰۰	۹۹	۹۸	۹۷	۹۶	۹۵	۹۴	۷۴-۹۳	
۲۹۲۷۳۹	۱۵۷۷۱	۱۶۱۶۱	۱۵۴۴۷	۱۸۸۶۲	۱۷۹۰۹	۱۶۹۴۷	۱۷۲۳۰	۱۷۴۲۸	نظارت بر طرح‌های تبصره یک ماده یک
۳۱۸۲۳۹	۲۳۳۲۴	۲۱۱۷۱	۲۳۷۰۲	۲۷۳۷۸	۲۷۳۲۷	۲۷۱۴۶	۲۵۲۶۶	۱۳۵۹۴۵	نظارت بر طرح‌های تبصره چهار ماده یک

توزیع استانی میزان نظارت بر طرح‌های تبصره یک ماده یک و طرح‌های تبصره چهار ماده یک در سال ۱۴۰۰

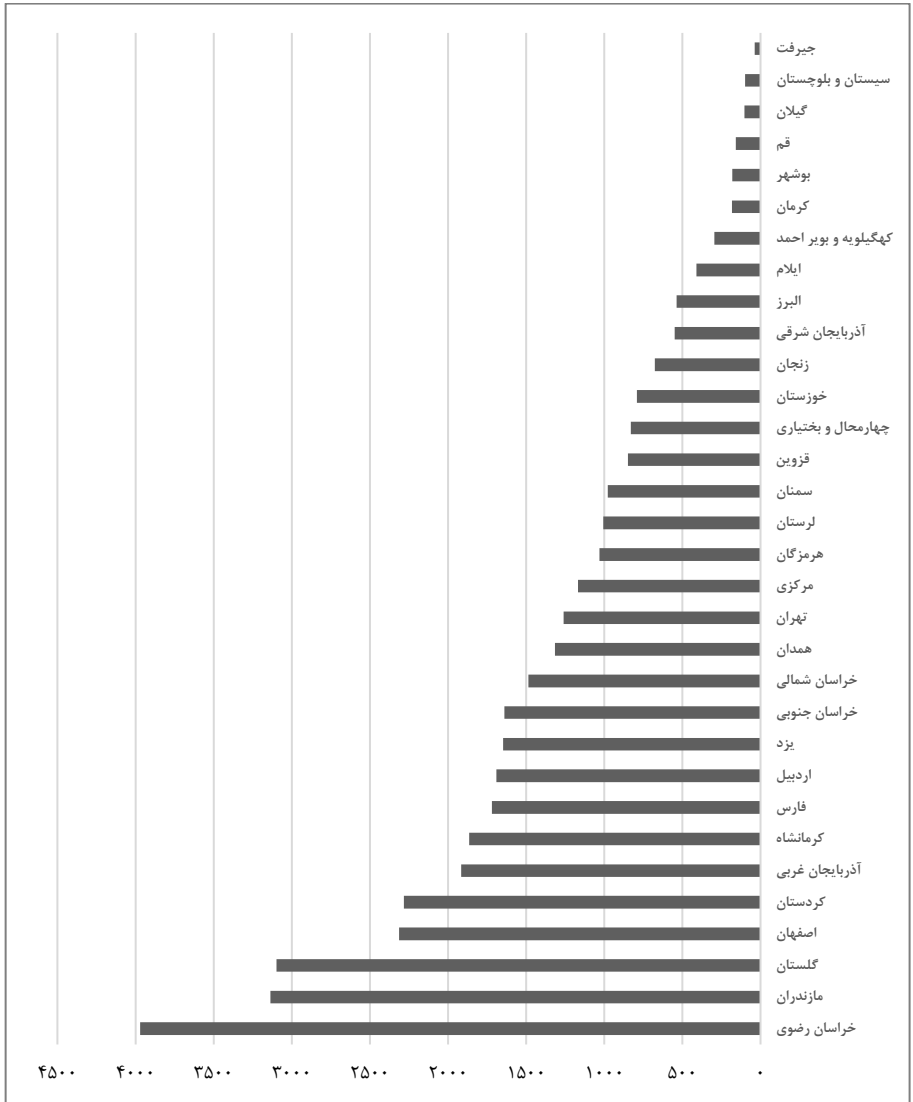
((واحد: مورد/هکتار))

جدول شماره ۱۰

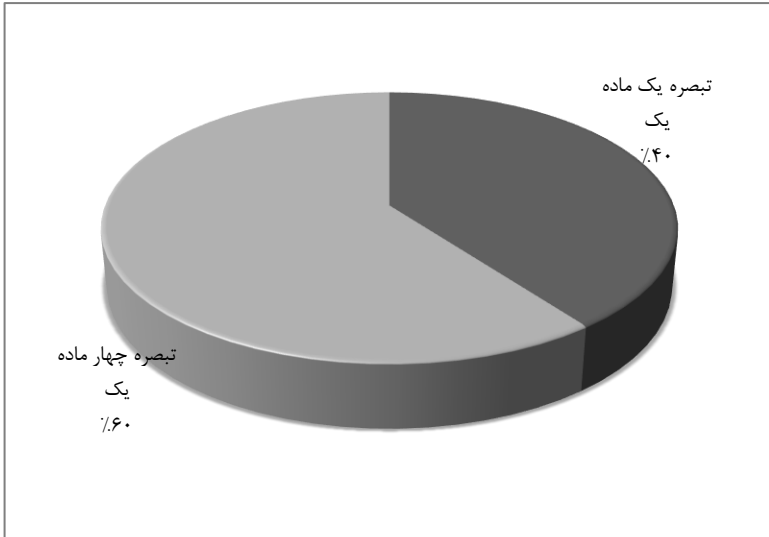
مجموع		نظارت تبصره چهار ماده یک		نظارت تبصره یک ماده یک		استان
مورد	هکتار	مورد	هکتار	مورد	هکتار	
۵۴۹	۱۲۲	۳۲۱	۹۹	۲۲۸	۲۴	آذربایجان شرقی
۱۹۱۶	۴۴۴	۱۰۴۱	۳۵۶	۸۷۵	۸۸	آذربایجان غربی
۱۶۹۰	۴۲۷	۷۶۵	۲۱۴	۹۲۵	۲۱۲	اردبیل
۲۳۱۴	۳۹۱	۹۲۹	۳۰۷	۱۳۸۵	۸۴	اصفهان
۵۳۸	۸۱۶	۳۵۳	۶۸۷	۱۸۵	۱۲۹	البرز
۴۱۱	۱۵۱	۲۵۵	۶۹	۱۵۶	۸۲	ایلام
۱۸۰	۱۲۹	۱۴۷	۱۱۶	۳۳	۱۳	بوشهر

۹۳۱	۱۲۶۱	۷۴۷	۱۱۰۸	۱۸۳	۱۵۳	تهران
۸	۳۸	۷	۲۴	۱.۱	۱۴	جیرفت
۲۳۲	۸۳۱	۱۶۲	۴۸۵	۷۰	۳۴۶	چهارمحال و بختیاری
۴۸۷	۱۶۴۰	۴۲۹	۱۴۲۸	۵۸	۲۱۲	خراسان جنوبی
۳۴۳۷	۳۹۷۰	۲۱۶۲	۳۱۶۲	۱۲۷۵	۸۰۸	خراسان رضوی
۳۳۴	۱۴۸۶	۲۳۱	۹۴۷	۱۰۳	۵۳۹	خراسان شمالی
۱۰۵۲	۷۹۲	۵۱۵	۵۸۸	۵۳۷	۲۰۴	خوزستان
۱۸۰	۶۷۶	۱۲۲	۱۹۹	۵۸	۴۷۷	زنجان
۲۱۸	۹۷۸	۲۰۳	۶۷۲	۱۵	۳۰۶	سمنان
۹۰	۹۸	۳۴	۴۹	۵۶	۴۹	سیستان و بلوچستان
۳۹۶	۱۷۱۹	۲۵۴	۷۷۱	۱۴۲	۹۴۸	فارس
۵۳۸	۸۴۹	۳۶۹	۴۳۵	۱۶۹	۴۱۴	قزوین
۱۴۰	۱۵۸	۳۶	۱۰۰	۱۰۴	۵۸	قم
۲۳۲	۲۲۸۲	۱۲۰	۹۲۴	۱۱۲	۱۳۵۸	کردستان
۴۴	۱۸۲	۲۱	۷۲	۲۳	۱۱۰	کرمان
۶۵۳	۱۸۶۵	۴۵۲	۱۱۸۰	۲۰۱	۶۸۵	کرمانشاه
۴۱	۲۹۵	۲۹	۱۶۲	۱۳	۱۳۳	کهگیلویه و بویر احمد
۱۷۵۶	۳۰۹۷	۱۱۰۴	۱۸۹۹	۶۵۱	۱۱۹۸	گلستان
۳۲	۱۰۲	۳۲	۸۷	۰.۰۹	۱۵	گیلان
۲۴۹	۱۰۰۶	۱۵۰	۵۸۵	۹۹	۴۲۱	لرستان
۷۹۲	۳۱۳۶	۴۹۸	۱۵۸۷	۲۹۵	۱۵۴۹	مازندران
۲۶۶۱	۱۱۶۹	۲۵۹۳	۴۰۴	۶۸	۷۶۵	مرکزی
۴۳۷	۱۰۳۱	۲۷۹	۶۶۰	۱۵۹	۳۷۱	هرمزگان
۱۲۵۷	۱۳۱۵	۳۱۷	۶۷۱	۹۴۱	۶۴۴	همدان
۱۴۱۲	۱۶۴۸	۱۲۸۵	۱۳۱۴	۱۲۷	۳۳۴	یزد
۲۰۰۸۹	۳۹۲۲۲	۱۳۹۹۷	۲۳۳۲۴	۶۰۹۱	۱۵۸۹۸	کشور

نمودار شماره ۷: توزیع استانی مجموع نظارت‌های تبصره یک ماده یک و موافقتنامه‌های تبصره چهار ماده یک در سال ۱۴۰۰



نمودار شماره ۸: درصد توزیع تعداد نظارت‌های تبصره یک و چهار ماده یک
در سال ۱۴۰۰



میزان شناسایی تغییر کاربری غیرمجاز طی سال های ۱۴۰۰-۱۳۷۴

((واحد: مورد/ هکتار))

جدول شماره ۱۱

جمع	دوره زمانی (سال)								واحد	عنوان فعالیت
	۱۴۰۰	۹۹	۹۸	۹۷	۹۶	۹۵	۹۴	۷۴-۹۳		
۴۱۳۷۸۴	۶۴۰۱۰	۶۰۳۹۸	۴۲۸۷۳	۴۴۲۸۹	۲۵۳۶۹	۲۲۴۲۲	۲۰۳۲۶	۱۰۳۱۸۷	مورد	شناسایی تغییر کاربری غیرمجاز
۷۳۷۸۰	۶۸۳۷	۴۴۲۶	۲۴۶۴	۳۰۶۷	۲۲۸۷	۳۷۸۷	۶۷۶۰	۴۴۱۵۲	هکتار	

تفکیک استانی میزان شناسایی تغییر کاربری غیرمجاز در سال ۱۴۰۰

((واحد: مورد / هکتار))

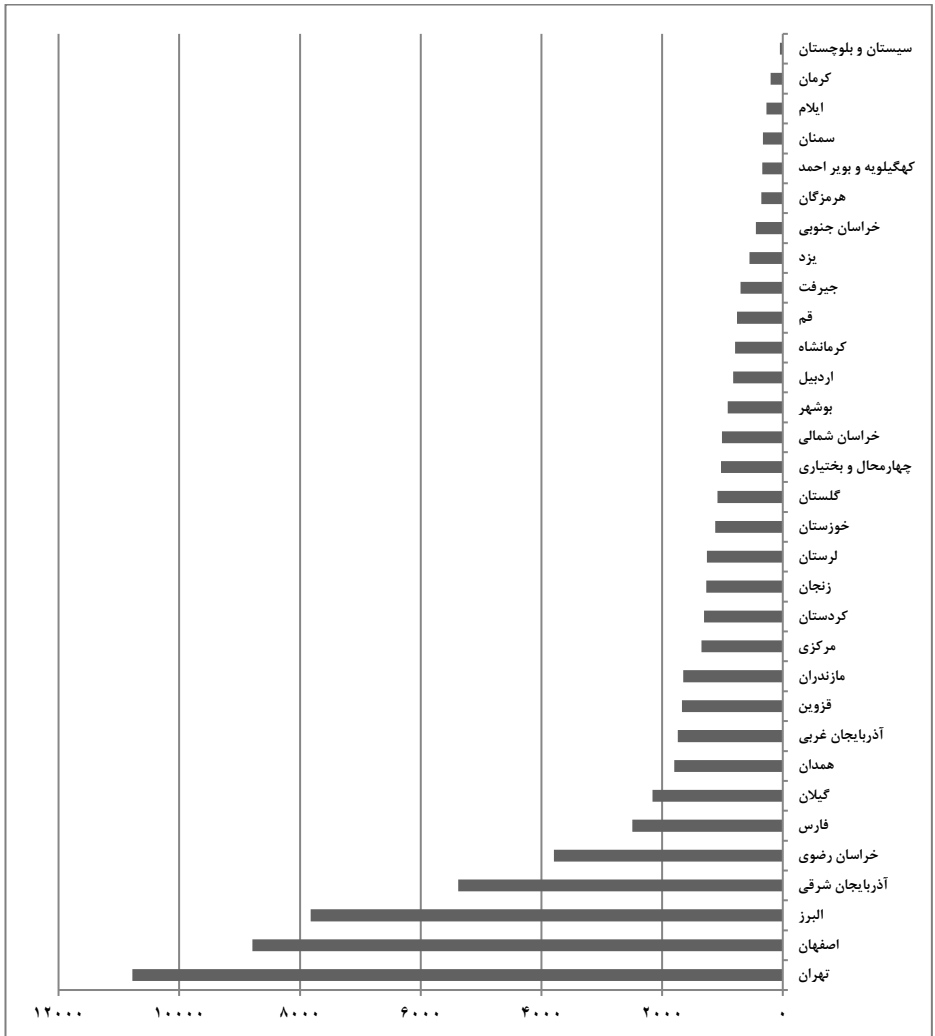
جدول شماره ۱۲

شناسایی تغییر کاربری غیرمجاز		استان
هکتار	مورد	
۱۸۷	۵۳۷۶	آذربایجان شرقی
۸۳	۱۷۴۰	آذربایجان غربی
۵۸	۸۲۲	اردبیل
۱۶۸۷	۸۷۹۰	اصفهان
۳۱۷	۷۸۲۱	البرز
۹	۲۷۳	ایلام

۶۹	۹۱۰	بوشهر
۸۸۰	۱۰۷۷۵	تهران
۱۴	۶۹۹	چیرفت
۲۲	۱۰۲۶	چهارمحال و بختیاری
۱۱	۴۴۳	خراسان جنوبی
۱۹۲	۳۷۹۱	خراسان رضوی
۱۰	۱۰۰۹	خراسان شمالی
۱۹۷	۱۱۲۱	خوزستان
۱۴۹	۱۲۷۰	زنجان
۶	۳۲۷	سمنان
۲	۴۷	سیستان و بلوچستان
۲۱۳۵	۲۴۹۴	فارس
۸۶	۱۶۷۲	قزوین
۱۴	۷۵۷	قم
۳۴	۱۳۰۶	کردستان
۹	۲۰۴	کرمان
۴۰	۷۹۲	کرمانشاه
۲۲	۳۳۷	کهگیلویه و بویراحمد
۳۲	۱۰۸۴	گلستان
۱۰۹	۲۱۵۹	گیلان
۱۳۸	۱۲۵۹	لرستان
۱۰۷	۱۶۵۱	مازندران
۱۲۴	۱۳۴۸	مرکزی
۷	۳۵۶	هرمزگان
۴۹	۱۷۹۹	همدان
۳۹	۵۵۲	یزد
۶۸۳۷	۶۴۰۱۰	کشور

نمودار شماره ۹: توزیع استانی تعداد شناسایی

تغییر کاربری غیرمجاز در سال ۱۴۰۰



فصل دوم

واگذاری و توسعه اراضی

از جمله وظایف دفتر واگذاری اراضی کشاورزی می‌توان به موارد ذیل اشاره کرد:

۱. مسئولیت پیگیری، هماهنگی، نظارت و اجرای لایحه قانونی اصلاح لایحه قانونی واگذاری و احیای اراضی در حکومت جمهوری اسلامی ایران
۲. مسئولیت برنامه‌ریزی هماهنگی، نظارت و اجرای آیین‌نامه اجرایی لایحه قانونی اصلاح لایحه قانونی واگذاری و احیای اراضی
۳. مسئولیت هماهنگی و اجرای واگذاری‌های موضوع ماده ۷۵ و فروش اراضی موضوع ماده ۸۴ قانون وصول برخی از درآمدهای دولت
۴. مسئولیت انجام وظایف مربوط به مستندسازی و تعیین اموال غیر منقول دستگاه‌های اجرایی موضوع ماده ۶۹ قانون تنظیم بخشی از مقررات مالی دولت در حیطه وظایف و اختیارات سازمان امور اراضی
۵. مسئولیت پیگیری، هماهنگی و اجرای تکالیف وزارت جهاد کشاورزی در خصوص ایجاد و توسعه شهرک‌های صنعتی خصوصی موضوع ماده ۱۱۱ قانون تنظیم بخشی از مقررات مالی دولت و احداث و توسعه شهرک‌های صنعتی دولتی موضوع قانون راجع به تأسیس شرکت شهرک‌های صنعتی ایران
۶. مسئولیت برنامه‌ریزی، هماهنگی و اجرای دستورالعمل اصلاحی ضوابط واگذاری اراضی منابع ملی و دولتی برای طرح‌های کشاورزی و غیرکشاورزی
۷. مسئولیت پیگیری و اجرای تکالیف مندرج در مواد ۳۰ بند چ جز ۳۰ تبصره ۲ و ۴۴ قانون احکام دائمی برنامه‌های توسعه کشور مبنی بر ایجاد جایگاه‌های سوخت و واگذاری اراضی ملی و یا دولتی برای طرح‌های صنعتی که امکان استقرار در شهرک‌های صنعتی را ندارند، مواد ۹۶ و ۱۱۳ بند پ جز ۳ قانون برنامه پنج ساله ششم توسعه مبنی بر واگذاری اراضی به منظور احداث و توسعه اماکن و فضاهای ورزشی و احداث زندان‌ها
۸. مسئولیت انجام وظایف تدوین و بازبینی ضوابط و دستورالعمل‌های مربوط به حوزه واگذاری اراضی
۹. مسئولیت انجام وظایف دبیرخانه ستاد مرکزی هیات‌های هفت نفره واگذاری و احیای اراضی

میزان واگذاری اراضی به طرح‌های کشاورزی، وابسته به کشاورزی و

غیرکشاورزی طی سالهای ۱۴۰۰-۱۳۵۹

((واحد: هکتار))

جدول شماره ۱۳

جمع	دوره زمانی								عناوین فعالیتها
	۱۴۰۰	۹۹	۹۸	۹۷	۹۶	۹۵	۹۴	۵۹-۹۳	
۲۱۴۹۷۷۰	۴۱۸۵	۴۷۹۳	۱۰۴۲۹	۱۴۹۴۱	۱۲۹۳۸	۱۰۷۷۶	۱۰۴۷۴	۲۰۸۱۳۳۴	واگذاری به طرح‌های کشاورزی و وابسته
۹۸۲۹۴۹	۱۷۹۴	۲۱۷۰	۱۲۳۷	۲۰۸۱	۵۸۲۸	۸۵۰۰	۱۰۷۱۵	۹۵۰۶۳۴	واگذاری به طرح‌های غیرکشاورزی

میزان نظارت بر اراضی واگذار شده طی سال‌های ۱۴۰۰-۱۳۵۹

((واحد: مورد))

جدول شماره ۱۴

جمع	دوره زمانی								عناوین فعالیتها
	۱۴۰۰	۹۹	۹۸	۹۷	۹۶	۹۵	۹۴	۵۹-۹۳	
۵۵۸۰۷۲	۱۵۶۶۰	۱۳۴۲۲	۹۴۴۳	۴۱۳۰۹	۵۱۴۰۲	۴۰۶۷۸	۴۲۹۶۲	۳۴۳۱۹۶	نظارت بر اراضی واگذار شده

میزان لغو قرارداد و خلع ید صورت گرفته طی سال‌های ۱۴۰۰-۱۳۸۵

((واحد: مورد/ هکتار))

جدول شماره ۱۵

جمع	دوره زمانی									واحد	عناوین فعالیت‌ها
	۱۴۰۰	۹۹	۹۸	۹۷	۹۶	۹۵	۹۴	۹۳	۸۵-۹۲		
۶۵۷۱	۱۸۰	۱۸۵	۳۳	۱۱۲	۳۰۴	۳۷۶	۲۵۲	۳۲۷	۴۹۰۲	مورد	لغو قرارداد
۱۰۴۴۹۸	۱۷۴۲	۱۲۵۳	۱۷	۵۴۲	۱۴۹۵	۱۵۹۱	۲۱۲۰	۲۱۸۰	۹۳۵۵۸	هکتار	
۴۵۳۶	۹۷	۱۳۱	۶۹	۵۶	۵۰۶	۵۳۳	۵۸۲	۲۸۵	۲۲۸۷	مورد	خلع ید

میزان واگذاری اراضی به طرح‌های کشاورزی و غیرکشاورزی طی

سال‌های ۱۴۰۰-۱۳۸۵

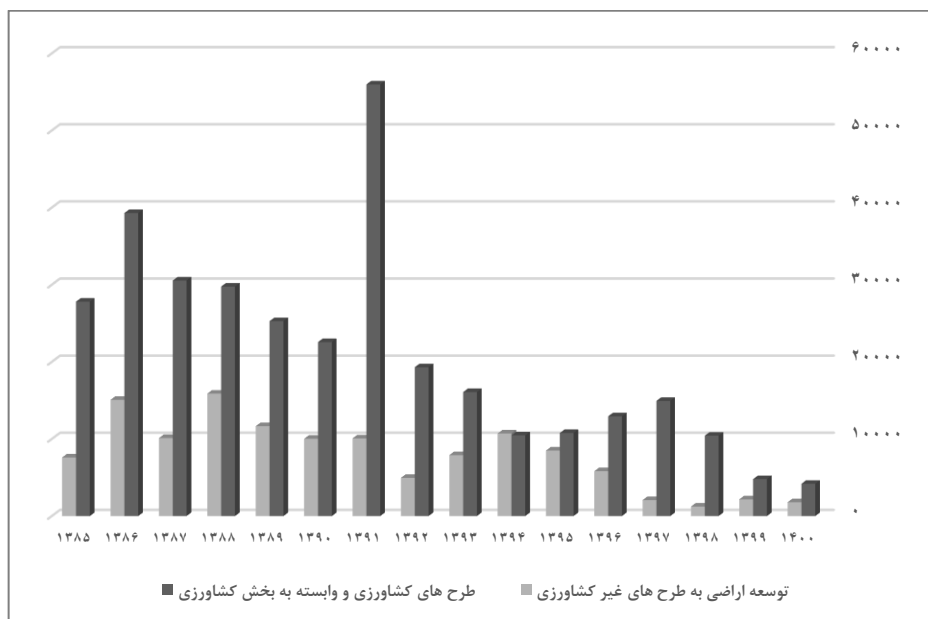
(واحد: مورد/هکتار)

جدول شماره ۱۶

طرح‌های غیرکشاورزی		طرح‌های کشاورزی و وابسته به کشاورزی		سال
هکتار	مورد	هکتار	مورد	
۷۵۹۹	۶۶۱	۲۷۸۰۵	۱۳۶۳	۱۳۸۵
۱۵۰۷۳	۱۴۵۹	۳۹۳۰۱	۳۰۰۷	۱۳۸۶
۱۰۱۲۲	۱۲۳۷	۳۰۵۵۳	۲۴۷۳	۱۳۸۷
۱۵۸۷۷	۱۲۲۵	۲۹۷۶۲	۳۴۶۵	۱۳۸۸
۱۱۶۶۴	۱۳۱۰	۲۵۲۸۱	۳۵۶۹	۱۳۸۹
۱۰۰۲۵	۱۰۱۵	۲۲۵۵۹	۳۵۰۲	۱۳۹۰
۱۰۰۷۰	۸۰۸	۵۵۹۶۹	۶۷۷۵	۱۳۹۱
۴۹۶۱	۷۳۳	۱۹۳۰۰	۳۳۰۰	۱۳۹۲
۷۸۹۹	۵۴۸	۱۶۰۸۳	۳۸۹۱	۱۳۹۳
۱۰۷۱۵	۵۵۰	۱۰۴۷۴	۱۸۰۱	۱۳۹۴
۸۵۰۰	۶۰۳	۱۰۷۷۶	۱۵۳۳	۱۳۹۵
۵۸۲۸	۶۷۹	۱۲۹۳۸	۱۹۲۸	۱۳۹۶
۲۰۸۱	۲۶۴	۱۴۹۴۱	۱۰۰۸	۱۳۹۷
۱۲۳۷	۲۶۴	۱۰۴۲۹	۹۹۷	۱۳۹۸
۲۱۷۰	۲۳۳	۴۷۹۳	۹۳۶	۱۳۹۹
۱۷۹۴	۳۰۹	۴۱۸۵	۱۰۲۴	۱۴۰۰
۱۲۵۶۱۶	۱۱۸۹۸	۳۳۵۱۴۹	۴۰۵۷۲	جمع

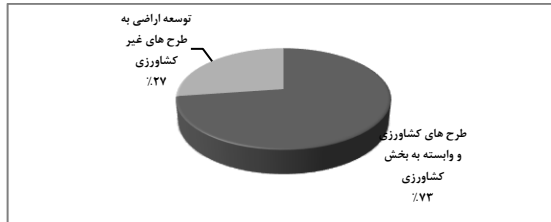
نمودار شماره ۱۰: توزیع مساحت واگذاری اراضی (کشاورزی و وابسته به کشاورزی)

غیرکشاورزی) طی سال‌های ۱۴۰۰-۱۳۸۵



نمودار شماره ۱۱ : درصد توزیع مساحت واگذاری اراضی (کشاورزی و وابسته به بخش کشاورزی،

غیرکشاورزی) طی سال‌های ۱۴۰۰-۱۳۸۵



میزان نظارت بر اراضی واگذار شده طی سال‌های ۱۴۰۰-۱۳۸۷

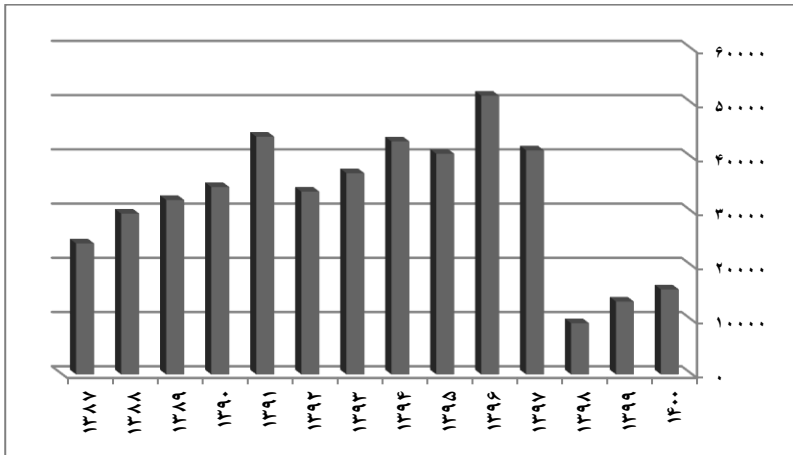
((واحد: مورد / هکتار))

جدول شماره ۱۷

نظارت بر اراضی واگذار شده		سال
هکتار	مورد	
۲۶۱۴۱۳	۲۴۱۴۷	۱۳۸۷
۳۳۵۷۶۹	۲۹۶۵۶	۱۳۸۸
۳۳۴۶۶۳	۳۲۱۵۲	۱۳۸۹
۴۱۱۰۵۲	۳۴۵۵۳	۱۳۹۰
۳۸۳۶۴۹	۴۳۸۲۹	۱۳۹۱
۳۲۹۷۹۸	۳۳۷۰۵	۱۳۹۲
۴۱۲۷۴۶	۳۷۱۰۴	۱۳۹۳
۶۲۰۵۷۷	۴۲۹۶۲	۱۳۹۴
۱۰۲۵۳۳۱	۴۰۶۷۸	۱۳۹۵
۶۰۰۳۱۵	۵۱۴۰۲	۱۳۹۶
۶۱۴۹۳۱	۴۱۳۰۹	۱۳۹۷
۱۲۰۵۳۶	۹۴۴۳	۱۳۹۸
۱۷۶۰۱۰	۱۳۴۲۲	۱۳۹۹
۱۶۳۳۶۵	۱۵۶۶۰	۱۴۰۰
۵۷۹۰۱۵۵	۴۵۰۰۲۲	کل

نمودار شماره ۱۲: توزیع تعداد نظارت بر اراضی واگذار شده

طی سال‌های ۱۳۸۷-۱۴۰۰



میزان نظارت بر اراضی واگذار شده در سال ۱۴۰۰

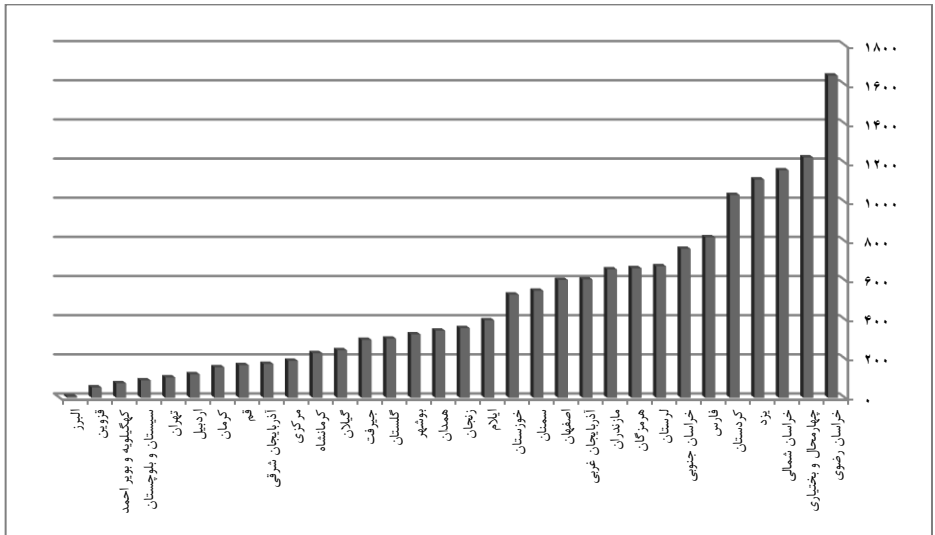
((واحد: مورد / هکتار))

جدول شماره ۱۸

نظارت بر اراضی واگذار شده		استان
هکتار	مورد	
۱۲۴۰	۱۷۳	آذربایجان شرقی
۲۸۱۰	۶۰۵	آذربایجان غربی
۶۹۷	۱۲۰	اردبیل
۳۴۰۰	۶۰۲	اصفهان
۳۰	۸	البرز
۶۹۳۴	۳۹۶	ایلام
۳۹۶۱	۳۲۴	بوشهر

۴۳۱۳	۱۰۴	تهران
۱۷۱۱	۳۹۶	جیرفت
۱۶۹۳۷	۱۲۲۸	چهارمحال و بختیاری
۴۷۷۱	۷۶۱	خراسان جنوبی
۲۷۵۱۷	۱۶۴۶	خراسان رضوی
۱۴۴۰۵	۱۱۶۲	خراسان شمالی
۸۰۸۰	۵۲۷	خوزستان
۲۴۶۴	۳۵۶	زنجان
۵۰۵۱	۵۴۷	سمنان
۸۷۱	۸۹	سیستان و بلوچستان
۱۳۸۰۳	۸۲۰	فارس
۲۱۳۴	۵۳	قزوین
۱۰۴۹	۱۶۷	قم
۲۳۹۲	۱۰۳۶	کردستان
۱۱۳۰	۱۵۶	کرمان
۵۴۱	۲۲۸	کرمانشاه
۱۵۷	۷۴	کهگیلویه و بویر احمد
۹۰۱۹	۳۰۲	گلستان
۶۶۳	۲۴۳	گیلان
۲۵۰۵	۶۷۲	لرستان
۷۲۵	۶۵۶	مازندران
۲۴۳۶	۱۸۹	مرکزی
۷۳۹۶	۶۶۲	هرمزگان
۳۳۱۳	۳۴۳	همدان
۱۰۹۱۱	۱۱۱۵	یزد
۱۶۳۳۶۵	۱۵۶۶۰	کشور

نمودار شماره ۱۳: توزیع تعداد نظارت بر اراضی واگذار شده در سال ۱۴۰۰



توزیع استانی میزان واگذاری اراضی در سال ۱۴۰۰ جهت طرح‌های

کشاورزی و وابسته به کشاورزی جدول شماره ۱۹ ((واحد: مورد/هکتار))

مجموع		واگذاری اراضی به طرح‌های وابسته به کشاورزی		واگذاری اراضی به طرح‌های کشاورزی		استان
		مورد	هکتار	مورد	هکتار	
۴۱	۶	۳۳	۴	۸	۲	آذربایجان شرقی
۱۵	۵	۱۳	۴	۱	۱	آذربایجان غربی
۲	۲	۲	۲	۰	۰	اردبیل
۱۴۷	۱۶۱	۴۳	۱۵۹	۱۰۴	۲	اصفهان
۰	۰	۰	۰	۰	۰	البرز
۵۷	۱۴	۱	۵	۵۶	۹	ایلام
۱۵۱	۹	۱۴۹	۸	۲	۱	بوشهر

۱۳۹	۵	۸	۲	۱۳۱	۳	تهران
۲	۵	۲	۵	۰	۰	جیرفت
۳۷	۴۲	۹	۳۸	۲۸	۵	چهارمحال وبختیاری
۹۳	۱۳۹	۶۹	۱۳۶	۲۳	۳	خراسان جنوبی
۲۲	۲۰	۱۴	۱۶	۸	۴	خراسان رضوی
۵۳	۵۲	۴۸	۵۱	۵	۱	خراسان شمالی
۶۰۰	۱۳	۴۵۲	۵	۱۴۸	۸	خوزستان
۱۹۷	۱۵	۱۸۸	۶	۹	۹	زنجان
۲۵	۸۳	۲۵	۸۲	۰.۴۹	۱	سمنان
۲۵	۲۶	۲۵	۲۶	۰	۰	سیستان و بلوچستان
۸۱	۱۳	۱.۲	۷	۷۹	۶	فارس
۲	۱	۲	۱	۰	۰	قزوین
۰.۴	۱	۰	۰	۰.۴	۱	قم
۱۴۶	۶۸	۹	۱۴	۱۳۷	۵۴	کردستان
۳	۱	۳	۱	۰	۰	کرمان
۴۲	۳	۰	۰	۴۲	۳	کرمانشاه
۱۹	۳۰	۳	۲۲	۱۶	۸	کهگیلویه و بویراحمد
۳۸	۵	۲۱	۱	۱۷	۴	گلستان
۱۷	۸	۱۲	۱	۵	۷	گیلان
۹۶	۱۴	۸۹	۱۱	۷	۳	لرستان
۱۹	۳	۹	۱	۱۱	۲	مازندران
۶۳	۳	۴	۲	۵۹	۱	مرکزی
۱۹۶۸	۲۰۴	۱۵۸۹	۱۰۶	۳۷۹	۹۸	هرمزگان
۲	۵	۲	۴	۰.۴	۱	همدان
۸۳	۶۷	۳۳	۶۳	۵۰	۴	یزد
۴۱۸۵	۱۰۲۴	۲۸۵۷	۷۸۳	۱۳۲۷	۲۴۱	کشور

توزیع استانی میزان واگذاری اراضی

جهت طرح‌های غیرکشاورزی در سال ۱۴۰۰

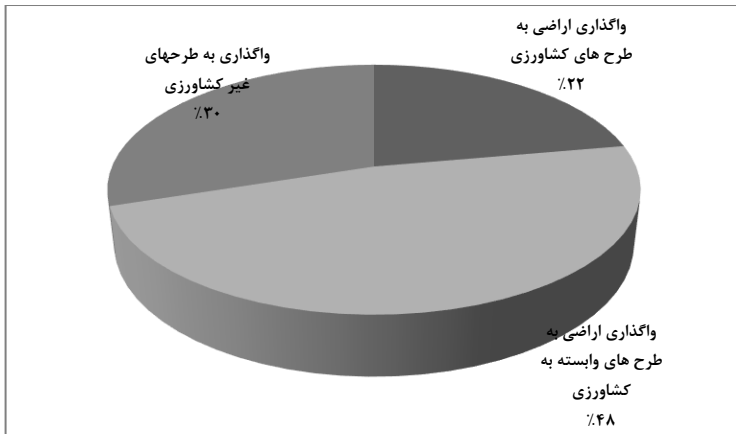
((واحد: مورد / هکتار))

جدول شماره ۲۰

واگذاری به طرح‌های غیرکشاورزی		استان
مورد	هکتار	
۴	۱۲	آذربایجان شرقی
۹	۲۴	آذربایجان غربی
۳	۶	اردبیل
۱۰	۱۸	اصفهان
۰	۰	البرز
۳	۱.۹	ایلام
۰	۰	بوشهر
۱	۰.۰۱	تهران
۷	۲۶	چیرفت
۱۴	۴۲	چهارمحال و بختیاری
۱۵	۳۳	خراسان جنوبی
۱۱	۱۸۳	خراسان رضوی
۱۲	۱۰۳	خراسان شمالی
۱	۵۰	خوزستان
۴	۵۶	زنجان
۱۴	۵۲	سمنان
۲۲	۷۵	سیستان و بلوچستان
۲۰	۲۳۳	فارس
۴	۱۳	قزوین
۱۱	۵۴	قم
۱۶	۱۳	کردستان

۱۲	۲	کرمان
۱۶	۵	کرمانشاه
۱۳۵	۲	کهگیلویه و بویر احمد
۱	۱	گلستان
۰	۰	گیلان
۱.۱۴	۲	لرستان
۰.۶	۲	مازندران
۲۰.۶	۶	مرکزی
۱۳۵	۷۲	هرمزگان
۲۱	۶	همدان
۴۰.۵	۳۰	یزد
۱۷۹۴	۳۰۹	کشور

نمودار شماره ۱۴: درصد توزیع میزان واگذاری اراضی در سال ۱۴۰۰



فصل سوم

ساماندهی و تعیین تکلیف اراضی

از جمله وظایف دفتر ساماندهی می‌توان به موارد ذیل اشاره کرد:

- ۱- مسئولیت نظارت، هماهنگی و اجرای مراحل سه گانه قانون اصلاحات ارضی و مصوبه ۱۳۷۰/۳/۲ مجمع تشخیص مصلحت نظام در خصوص تعیین تکلیف باقیمانده قراء مزارع و املاک مشمول قانون اصلاحات ارضی
- ۲- مسئولیت نظارت، هماهنگی و اجرای قانون تقسیم عرصه و اعیان باغات مشمول مواد ۲۷ و ۲۸ آیین‌نامه اصلاحات ارضی بین مالکان و غارسان مربوطه
- ۳- مسئولیت ساماندهی، مدیریت و نظارت بر اجرای مصوبه مجمع تشخیص مصلحت نظام در خصوص حل مشکل اراضی بایر
- ۴- مسئولیت اجرای قانون واگذاری زمین‌های دایر و بایر که بعد از انقلاب به‌صورت کشت‌موقت در اختیار کشاورزان قرار گرفته است
- ۵- اجرای آرای هیاتهای سه نفره موضوع قانون نحوه رسیدگی و اتخاذ تصمیم مجدد نسبت به تصمیمات و آرای هیاتهای واگذاری زمین و ستاد مرکزی در مورد اراضی کشت‌موقت در حدود وظایف و اختیارات وزارت جهاد کشاورزی
- ۶- مسئولیت پیگیری و اجرای قانون مرجع تشخیص اراضی موات و ابطال اسناد آن در حوزه وظایف امور اراضی
- ۷- مسئولیت برنامه‌ریزی، نظارت و اجرای قانون تعیین تکلیف اراضی مزروعی و اعیان مستحدث از طرف اشخاص در دهات و مزارع خالصه
- ۸- مسئولیت برنامه‌ریزی، نظارت و اجرای آیین‌نامه عمران اراضی بایر مصوب ۱۳۵۵/۶/۱ هیئت دولت در خصوص تعیین تکلیف متصرفین اراضی بایر و موات اصلاحات ارضی
- ۹- مسئولیت برنامه‌ریزی، نظارت و اجرای ماده ۵۴ قانون رفع موانع تولید رقابت‌پذیر و ارتقای نظام مالی کشور موضوع رفع تداخلات ناشی از اجرای مقررات موازی

میزان تعیین تکلیف اراضی اصلاحات ارضی و صدور اسناد مالکیت اراضی کشاورزی و متصرفین

اراضی دولتی طی سال‌های ۱۴۰۰-۱۳۷۰

((واحد: هکتار))

جدول شماره ۲۱

جمع	دوره زمانی(سال)								عناوین فعالیتها
	۱۴۰۰	۹۹	۹۸	۹۷	۹۶	۹۵	۹۴	۷۰-۹۳	
۳۴۵۴۹۹	۴۶۵۳	۱۸۸۴	۲۳۶۶	۲۱۵۱	۵۶۴۴	۶۰۶۷	۵۴۳۰	۳۱۷۴۱۴	امور باقیمانده اصلاحات ارضی
۱۳۲۷۰۳۹	۱۵۳۲۷۳	۵۳۲۵۰	۴۹۶۶۶	۱۶۱۰۹۵	۳۱۸۹۲۶	۳۹۱۳۶۵	۱۳۱۱۱۲	۷۸۷۵۳	صدور اسناد مالکیت اراضی کشاورزی
۹۲۷۷۵	۱۶۰۹	۵۱۶۳	۱۶۶۲	۳۵۱۶	۱۱۹۷	۳۹۱	۳۰۵۱	۷۶۱۸۶	متصرفین اراضی دولتی

میزان رفع تداخلات اراضی و تعیین تکلیف اراضی بایر در سال ۱۴۰۰

((واحد: پلاک/ هکتار))

جدول شماره ۲۲

عملکرد	واحد	عناوین فعالیت	
۱۷۰۷	پلاک	تهیه نقشه تجمیعی پلاک دارای تداخل (کارگروه شهرستان)	اقدامات کمیسیون رفع تداخلات
۴۳۹۳۹۸۱	هکتار		
۱۶۸۹	پلاک	تصویب نقشه نهایی پلاک رفع تداخل شده (کمیسیون استان)	
۴۳۴۱۵۲۴	هکتار		
۱۲۴۵۷۴۱	هکتار	اراضی غیر ملی تثبیت شده	
۶۸۳۵	هکتار	شناسایی و تعیین تکلیف اراضی بایر موضوع مصوبه مجمع تشخیص مصلحت	

تفکیک استانی میزان رفع تداخلات اراضی در سال ۱۴۰۰

(واحد: هکتار))

جدول شماره ۲۳

اراضی غیر ملی تثبیت شده	تصویب نقشه نهایی پلاک رفع تداخل شده (کمیسیون استان)		تهیه نقشه تجمیعی پلاک دارای تداخل (کارگروه شهرستان)		استان
	هکتار	پلاک	هکتار	پلاک	
۶۲۴۲۳	۱۶۵۶۷۵	۸۳	۱۷۲۸۱۴	۸۳	آذربایجان شرقی
۱۰۰۵۹۹	۲۵۶۵۸۷	۲۰۹	۲۵۸۵۶۳	۲۰۹	آذربایجان غربی
۱۰۲۳۰۰	۱۸۸۹۲۹	۱۴۳	۱۸۸۹۳۱	۱۴۳	اردبیل
۶۹۴۸	۹۶۵۷	۲۲	۱۶۵۳۸	۲۲	اصفهان
۱۹۲۰	۸۴۳۱	۸	۸۴۳۱	۸	البرز
۴۳۹۵۶	۲۰۷۹۳۳	۳۷	۲۰۷۹۷۵	۳۷	ایلام
۰	۰	۰	۰	۰	بوشهر
۸۸۱۴	۹۲۱۹۵	۲۸	۹۳۶۹۶	۲۹	تهران
۲۱۷۵	۳۵۴۰	۷	۵۰۳۳	۷	جیرفت
۲۹۳۳۹	۱۱۹۷۵۰	۱۵	۱۱۹۷۸۶	۱۵	چهارمحال و بختیاری
۲۸۹۶۳	۶۸۵۰۳	۳۹	۶۸۵۰۳	۳۹	خراسان جنوبی
۷۹۶۶۳	۲۹۳۶۷۷	۱۷۳	۳۱۰۰۹۲	۱۷۸	خراسان رضوی
۲۱۲۶۲	۹۵۷۴۱	۹	۹۸۰۰۶	۱۱	خراسان شمالی
۱۷۳۰۳۴	۲۵۳۸۵۱	۱۱۸	۲۵۳۸۴۷	۱۱۸	خوزستان
۲۶۱۷۶	۳۳۹۲۹۸	۱۴۳	۳۳۹۵۸۶	۱۴۴	زنجان
۵۰۳۰۱	۱۱۰۳۷۴	۵۷	۱۰۱۴۱۸	۶۱	سمنان
۵۶۰۳۹	۱۱۰۵۹۹	۳۵	۱۱۰۵۹۷	۳۵	سیستان و بلوچستان
۵۰۸۹۹	۸۴۲۴۴	۶۰	۸۸۵۷۰	۶۰	فارس
۳۴۸۲	۲۸۶۴۶	۱۵	۲۹۲۷۲	۱۵	قزوین
۵۴۲۷۲	۱۳۲۲۷۳	۸۱	۱۴۰۳۹۸	۸۳	قم

۹۰۷۴	۴۳۰۱۴	۱۲	۴۳۰۱۴	۱۲	کردستان
۶۹۶۲۹	۱۱۹۴۶۴	۶۶	۱۱۹۶۲۳	۶۷	کرمان
۲۳۹	۱۳۸۶۹	۳	۱۳۸۶۹	۳	کرمانشاه
۸۹۴۶۹	۱۴۰۳۷۱	۶۱	۱۴۰۳۷۱	۶۱	کهگیلویه و بویراحمد
۱۸۷۹۲	۶۰۰۱۲	۱۴	۶۰۰۳۲	۱۴	گلستان
۵۳۳۷۵	۹۸۶۸۰	۷۶	۹۸۶۸۱	۷۶	گیلان
۶۲۹	۶۵۴	۳	۶۵۴	۳	لرستان
۳۳۲۰۱	۶۷۱۲۲	۷۰	۶۸۰۹۴	۷۱	مازندران
۲۷۶	۵۵۷	۱	۵۵۷	۱	مرکزی
۲۵۶۲۹	۶۶۳۳۹	۲۵	۶۷۳۴۰	۲۵	هرمزگان
۴۱۰۱۳	۴۷۷۴۲	۹	۵۵۹۲۷	۱۰	همدان
۱۸۶۲	۱۱۱۳۷۹۸	۶۷	۱۱۱۳۷۶۵	۶۷	یزد
۱۲۴۵۷۴۱	۴۳۴۱۵۲۴	۱۶۸۹	۴۳۹۳۹۸۱	۱۷۰۷	جمع کل

توزیع استانی تعیین تکلیف اراضی اصلاحات ارضی، صدور اسناد مالکیت اراضی

کشاورزی، متصرفین اراضی دولتی در سال ۱۴۰۰

((واحد: مورد / هکتار))

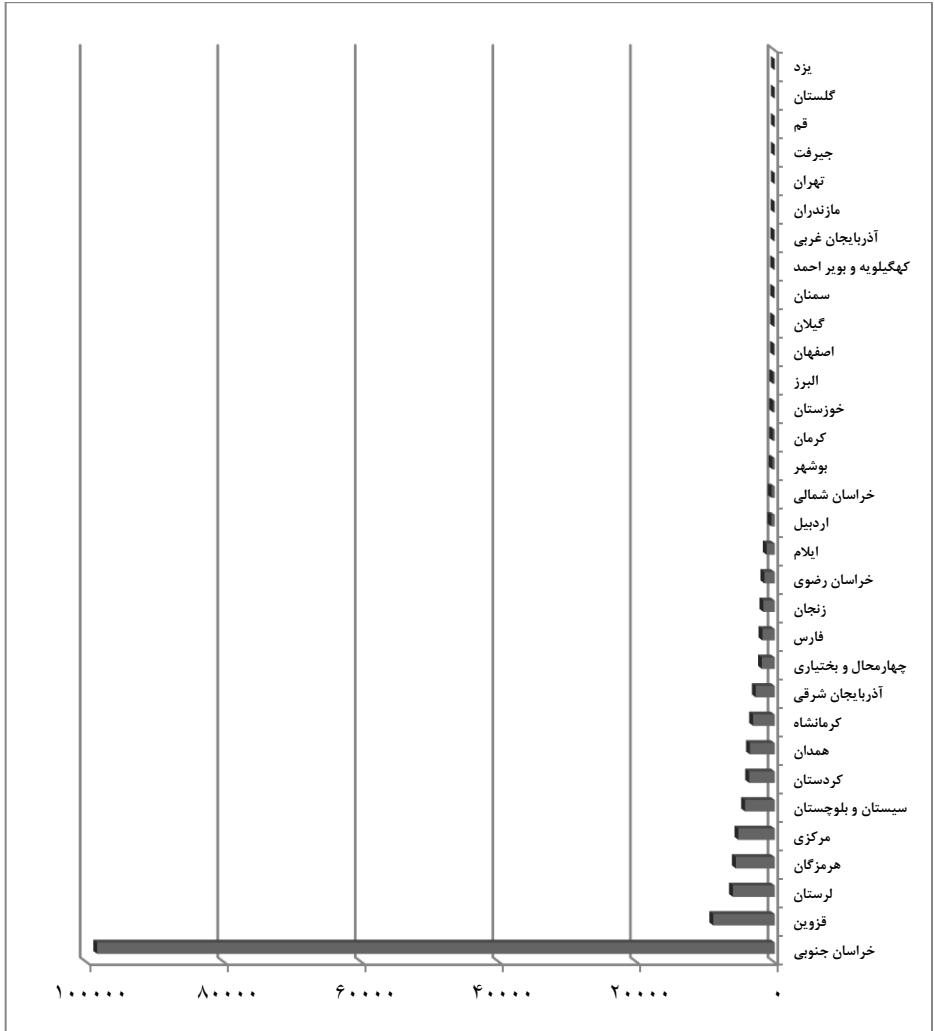
جدول شماره ۲۴

متصرفین اراضی دولتی		امور باقیمانده اصلاحات ارضی و کشت موقت		تثبیت مالکیت و صدور سند اراضی کشاورزی	استان
مورد	هکتار	مورد	هکتار	هکتار	
۰	۰	۸۶	۹	۲۷۶۲	آذربایجان شرقی
۱۴	۱۵	۱۹	۹	۷۹	آذربایجان غربی
۱۰۳۲	۴۴	۱۰	۳	۵۰۷	اردبیل
۰	۰	۱۲۷	۴۶	۱۲۷	اصفهان
۱۰	۱	۴۵	۱۴	۲۳۱	البرز
۰	۰	۰	۰	۱۱۷۸	ایلام
۱۷	۲	۰	۰	۳۳۵	بوشهر
۰	۰	۱۵۷	۲۸	۰	تهران
۰	۰	۳۱	۶	۰	چیرفت
۴۲	۱۳	۳۶	۴	۱۸۷۹	چهارمحال و بختیاری
۰	۰	۰	۰	۹۸۵۲۳	خراسان جنوبی
۰	۰	۱۲۶	۱۹	۱۵۱۴	خراسان رضوی

۲۷	۳	۲۴	۹	۴۵۳	خراسان شمالی
۲۰۸	۵	۲۴۴	۴۴	۲۴۴	خوزستان
۰	۰	۱۱۰	۱۸	۱۶۶۷	زنجان
۰	۲	۰	۰	۱۰۸	سمنان
۰	۰	۰	۰	۴۳۲۵	سیستان و بلوچستان
۸۱	۲۰	۰	۰	۱۸۰۰	فارس
۴۹	۴	۲۴۶	۴۴	۸۹۴۹	قزوین
۰	۰	۰	۰	۰	قم
۲	۱	۲۵۰	۴۳	۳۷۳۴	کردستان
۰	۰	۲	۲	۲۵۵	کرمان
۹	۹	۲۱۶۸	۲۳	۳۱۵۵	کرمانشاه
۰	۰	۱۵	۵	۱۰۶	کهگیلویه و بویر احمد
۰	۰	۲۷۴	۵۹	۰	گلستان
۱۱۸	۷۹	۶۳	۴۱	۱۲۳	گیلان
۰	۰	۰	۰	۶۰۸۳	لرستان
۰	۰	۱۸	۲۰	۴۷	مازندران
۰	۰	۵۷۴	۱۱۷	۵۲۹۶	مرکزی
۰	۰	۰	۰	۵۶۶۵	هرمزگان
۰	۰	۱۰	۲	۳۶۱۹	همدان
۰	۰	۱۸	۲۰	۰	یزد
۱۶۰۹	۱۹۸	۴۶۵۳	۵۸۵	۱۵۲۷۶۲	کشور

نمودار شماره ۱۵: توزیع استانی میزان مساحت تثبیت مالکیت و صدور سند

در سال ۱۴۰۰



فصل چہارم

حقوقی

آمارنامه تخصصی اراضی کشاورزی
از جمله وظایف دفتر حقوقی می‌توان به موارد ذیل اشاره کرد:

۱. نظارت بر حسن اجرای قوانین و مقررات مورد عمل سازمان
۲. ارشاد و راهنمایی واحدهای ستادی در زمینه اجرای صحیح مقررات
۳. اقامه دعوی در مراجع قضایی جهت استیفای حقوق دولت و سازمان
۴. بررسی مقررات و ضوابط مورد عمل سازمان جهت رفع تنگناهای قانونی و ارائه پیشنهادها
به مراجع قانونگذار
۵. بررسی و رسیدگی پرونده‌های مطروحه در هیئت سه نفره موضوع قانون مصوب ۷۲/۹/۴
مجمع تشخیص مصلحت نظام
۶. بررسی و رسیدگی پرونده‌های موضوع قانون اراضی کشت موقت در جهت اعطای نمایندگی
امضای اسناد بیع شرط و اصلاح اشتباهات قلمی اسناد مربوطه
۷. بررسی و رسیدگی نسبت به مصوبات هیئت هفت نفره واگذاری زمین
۸. تهیه پیش‌نویس لوایح و تصویب‌نامه‌ها و آیین‌نامه‌ها و ضوابط لازم در زمینه وظایف و ارائه
به مراجع ذی‌ربط برای سیر مراحل تقنینی با همکاری واحدهای مرتبط
۹. بازنگری قوانین، آیین‌نامه‌ها و بخشنامه‌های مورد عمل و ارائه پیشنهاد برای تصویب قوانین
مورد نیاز سازمان
۱۰. بررسی و اظهارنظر نسبت به پیش‌نویس لوایح و تصویب‌نامه‌ها و آیین‌نامه‌ها و ضوابط
پیشنهادی واحدهای ستادی وابسته و همچنین اعلام نظر نسبت به موارد پیشنهادی از سوی
وزارتخانه‌ها و سازمان‌های مختلف که از طریق مراجع وزارتی جهادکشاورزی جهت نظرخواهی
واصل می‌گردد و نیز اظهارنظر راجع به طرح‌های ارائه شده توسط نمایندگان مجلس شورای
اسلامی و گزارش‌های کمیسیون‌ها
۱۱. جمع‌آوری و تهیه و تدوین مجموعه قوانین و مقررات، تصویب‌نامه‌ها، آیین‌نامه‌ها و
اساسنامه‌ها و بخشنامه‌های مورد عمل سازمان

۱۲. تهیه و تنظیم و ابلاغ قوانین و مقررات و دستورالعمل‌ها و بخشنامه‌های لازم بمنظور راهنمایی واحدهای ستادی و استانی

۱۳. پیگیری تصویب لوایح، آیین نامه‌ها و تصویب نامه‌های ضوابط پیشنهادی سازمان در حوزه وظایف امور اراضی

۱۴. تهیه و تنظیم قراردادهای مرتبط با خرید و فروش و تملک، هبه و صلح املاک و اظهارنظر درباره متن قراردادهای سازمان با اشخاص حقیقی و حقوقی.

۱۵. بررسی و اظهار نظر حقوقی نسبت به دعاوی اشخاص حقیقی و حقوقی.

میزان طرح دعوی در محاکم قضایی و آرای اخذ شده به تفکیک

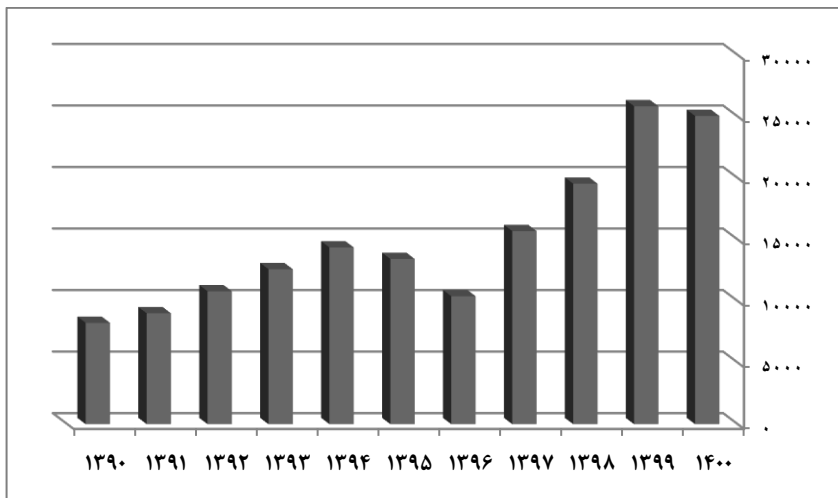
حفظ کاربری و سایر طی سال‌های ۱۴۰۰-۱۳۹۰

((واحد: فقره))

جدول شماره ۲۵

سال	طرح دعوی		آرای اخذ شده	
	حفظ کاربری	سایر	حفظ کاربری	
			له	علیه
۱۳۹۰	۸۲۲۹	۳۶۶	۵۴۴۱	۲۳۲۵
۱۳۹۱	۹۰۱۳	۶۴۷	۴۷۱۳	۲۳۶۲
۱۳۹۲	۱۰۷۹۷	۵۸۷	۴۹۹۳	۲۵۰۳
۱۳۹۳	۱۲۵۹۲	۴۶۰	۵۸۸۴	۳۱۰۵
۱۳۹۴	۱۴۳۵۷	۵۲۴	۶۳۰۷	۳۳۴۳
۱۳۹۵	۱۳۴۲۵	۷۷۸	۱۳۱۴	۱۱۳۳
۱۳۹۶	۱۰۳۹۵	۷۲۴	۱۹۳۴	۱۹۹۳
۱۳۹۷	۱۵۶۸۶	۶۷۸	۱۷۲۳	۳۴۳۱
۱۳۹۸	۱۹۵۴۰	۶۰۵	۱۷۵۴	۳۶۸۲
۱۳۹۹	۲۵۸۳۲	۹۶۷	۲۵۱۵	۴۸۹۹
۱۴۰۰	۲۴۸۹۸	۹۹۸	۳۹۲۱	۶۵۲۷

نمودار شماره ۱۶: توزیع طرح دعوی‌های صورت گرفته در بخش حفظ کاربری طی سالهای ۱۳۹۰-۱۴۰۰



توزیع استانی آمار حقوقی در سال ۱۴۰۰

((واحد: فقره))

جدول شماره ۲۶

آرای اخذ شده				طرح دعوی		استان
سایر		حفظ کاربری		سایر	حفظ کاربری	
له	علیه	له	علیه			
۵	۶۰	۶۰۱	۲۹۷	۶۵	۲۴۵۲	آذربایجان شرقی
۲	۲	۷۲۸	۸۰	۱۹	۱۲۹۶	آذربایجان غربی
۴	۱۹	۳۷	۱۴	۱۲	۰	اردبیل
۱۱	۲۴	۳۵۶	۱۲۱	۵۵	۱۳۷۹	اصفهان
۲	۱۴	۲۶۶	۱۰۷۲	۴	۱۴۰۰	البرز
۱	۱	۰	۰	۹	۰	ایلام
۵	۱۵	۲	۷	۱۴۵	۲۰	پوشهر

۲۰۰	۹۶	۹۱۹	۲۶۰	۲	۵۰۹۵	تهران
۰	۰	۶	۱	۱۰	۹۷	جیرفت
۰	۲۲	۲۰	۱۱۲	۱۰۶	۲۲۶	چهارمحال و بختیاری
۰	۴	۱۲۳	۴	۹	۱۲۹	خراسان جنوبی
۱	۳	۶۵۴	۱۴۰	۵۲	۱۶۴۶	خراسان رضوی
۰	۰	۲۱۹	۹۹	۶	۷۱۸	خراسان شمالی
۰	۱	۵۹	۱۱	۰	۳۰	خوزستان
۰	۱	۸۲	۷۴	۲۹	۲۱۹	زنجان
۰	۳	۱۷	۲۳	۰	۴۵	سمنان
۳	۱۱	۱	۱	۰	۱۹	سیستان و بلوچستان
۸	۱۷	۱۹۵	۸۸	۲۳	۱۳۹۷	فارس
۱	۷	۱۲۴	۱۰۵	۳۹	۶۱۲	قزوین
۱	۲۳	۴۴۵	۴۵۰	۰	۱۰۷۹	قم
۰	۱۰	۴۵	۱۰۲	۲۲	۶۴۷	کردستان
۴۱	۳۲	۲۳	۳۵	۹	۳۱	کرمان
۴	۱۱	۲۰۵	۱۱۹	۵۹	۵۷۴	کرمانشاه
۵	۱۰	۲۹	۶۷	۱۵	۳۱۷	کهگیلویه و بویر احمد
۶	۲۶	۴۷	۴۵	۵۷	۴۷۳	گلستان
۳	۹	۲۶۳	۱۰۷	۲	۶۶۹	گیلان
۰	۰	۵	۲۱	۱	۲۰۶	لرستان
۴	۱۹	۵۷۷	۲۸۷	۸۱	۱۶۰۷	مازندران
۱	۶	۱۹۹	۹۶	۳۲	۷۰۳	مرکزی
۳	۱۸	۰	۳	۹۰	۹۷	هرمزگان
۰	۰	۲۶۵	۷۷	۰	۱۵۶۶	همدان
۳	۲۵	۱۵	۳	۴۵	۱۴۹	یزد
۳۱۴	۴۸۹	۶۵۲۷	۳۹۲۱	۹۹۸	۲۴۸۹۸	کشور

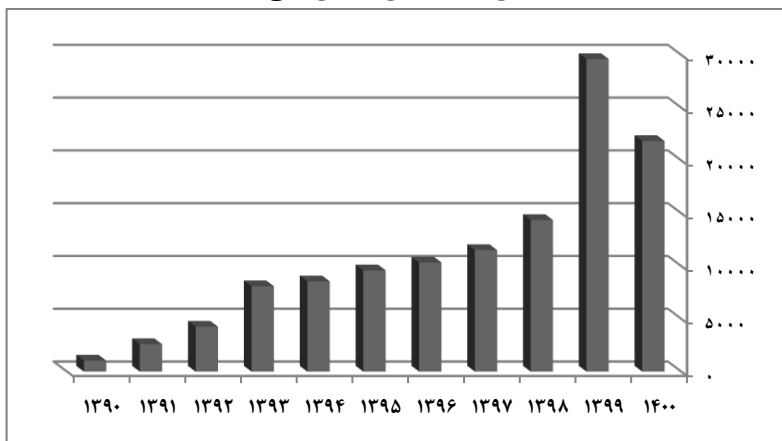
میزان قلع و قمع بنا به استناد تبصره ۲ ماده ۱۰ و احکام صادره قطعی

((واحد: مورد / هکتار))

جدول شماره ۲۷

قلع و قمع		سال
هکتار	مورد	
۱۱۵	۱۰۴۸	۱۳۹۰
۳۸۲	۲۶۰۴	۱۳۹۱
۶۲۵	۴۲۵۸	۱۳۹۲
۱۹۶۵	۸۰۹۲	۱۳۹۳
۲۹۵۳	۸۵۴۹	۱۳۹۴
۵۲۷۵	۹۵۹۶	۱۳۹۵
۴۶۴	۱۰۳۴۷	۱۳۹۶
۴۰۸	۱۱۵۱۴	۱۳۹۷
۵۶۴	۱۴۳۵۹	۱۳۹۸
۱۵۶۱	۲۹۶۰۶	۱۳۹۹
۶۹۵	۲۱۸۴۶	۱۴۰۰
۱۵۰۰۷	۱۲۱۸۱۹	جمع کل

نمودار شماره ۱۷: توزیع تعداد قلع و قمع طی سالهای ۱۳۹۰-۱۴۰۰



فصل پنجم

مهندسی و حدنگاری اراضی (کاداستر)

اداره کل مهندسی و حدنگاری اراضی کشاورزی (کاداستر) که تا قبل از ابلاغ وظیفه اجرای طرح حدنگاری اراضی کشاورزی از سوی وزیر به سازمان امور اراضی (اسفند ماه ۱۳۹۳)، در سطح اداره فعالیت می کرد که پس از ابلاغ طرح مذکور و تنوع و گستردگی وظایف ابلاغی، این اداره به «اداره کل» ارتقا یافت و به تبع آن ادارت مهندسی در ذیل مدیریت های امور اراضی تشکیل شد و با شرح خدمات زیر از اوایل سال ۱۳۹۴ آغاز به کار کرد:

۱. برنامه ریزی و راهبری کلیه امور مهندسی و تدوین چشم انداز، رویکردها، سیاستگذاری، تعیین اهداف کلان کوتاه، میان و بلند مدت
۲. پشتیبانی فنی مهندسی واحدهای ستادی و استانی امور اراضی و نظارت بر واحدهای مهندسی استانی
۳. تدوین دستورالعمل های اجرایی، آیین نامه ها و بخشنامه های لازم در امور مهندسی و طرح های در دست اجرا
۴. برنامه ریزی، نظارت و پیگیری در زمینه پیاده سازی نظام فنی و اجرایی طرح کاداستر اراضی کشاورزی و امور مهندسی رفع تداخلات ناشی از اجرای مقررات موازی و شناسایی خلاءها و مشکلات طرح
۵. هماهنگی و همکاری در ایجاد سامانه یا بستر مناسب و اطلاعات مورد نیاز جهت استعدادیابی اراضی کشاورزی
۶. همکاری و هماهنگی در تدوین برنامه عملیاتی جهت مکانیزه و مکانی کردن اقدامات و تصمیمات قانونی و حقوقی دفاتر ستادی و مدیریتهای استانی مبتنی بر سامانه های اطلاعات مکانی و مهندسی
۷. بستر سازی مناسب جهت اجرایی نمودن آمایش سرزمین در حوزه اراضی غیرشهری
۸. برنامه ریزی عملیاتی جهت پایش مکانیزه تغییر کاربری اراضی کشاورزی با استفاده از تصاویر ماهواره ای و عکس های هوایی

۹. همکاری و هماهنگی به منظور ایجاد تعامل مناسب و تبادل اطلاعات مکانی با دستگاه‌های مرتبط با امور زمین به‌ویژه در امور مهندسی و کاداستر
۱۰. هماهنگی و همکاری در تهیه نقشه‌های کالبدی شهرها و روستاها
۱۱. مدیریت بر گردآوری اطلاعات مهندسی و حقوقی زمین شامل نقشه، تصویر و داده‌های مربوطه
۱۲. نظارت و همکاری در ایجاد سامانه‌های مورد نیاز اطلاعات مکانی و توصیفی امور زمین و بخش کشاورزی
۱۳. نظارت عالی بر کلیه امور مربوطه به مشاوران و پیمانکاران ذیربط
۱۴. همکاری در تدوین دستورالعمل‌ها و آیین نامه‌های حقوقی مربوط به امور مهندسی پیمان، دستورالعمل‌های نظارت و واگذاری پیمان به بخش خصوصی و تدوین یا تنظیم اسناد ارزیابی کیفی، فنی و مالی (RFP و RFQ)، شرح خدمات، شرایط خصوصی و شرایط عمومی پیمان
۱۵. همکاری در تدوین برنامه‌های آموزشی مرتبط با امور مهندسی و حدنگاری و تهیه و تدوین عناوین، منابع و سرفصلهای آموزشی و تامین مدرس در سطوح ملی و استانی

عملکرد دفتر مهندسی و حدنگاری اراضی کشاورزی در سال ۱۴۰۰

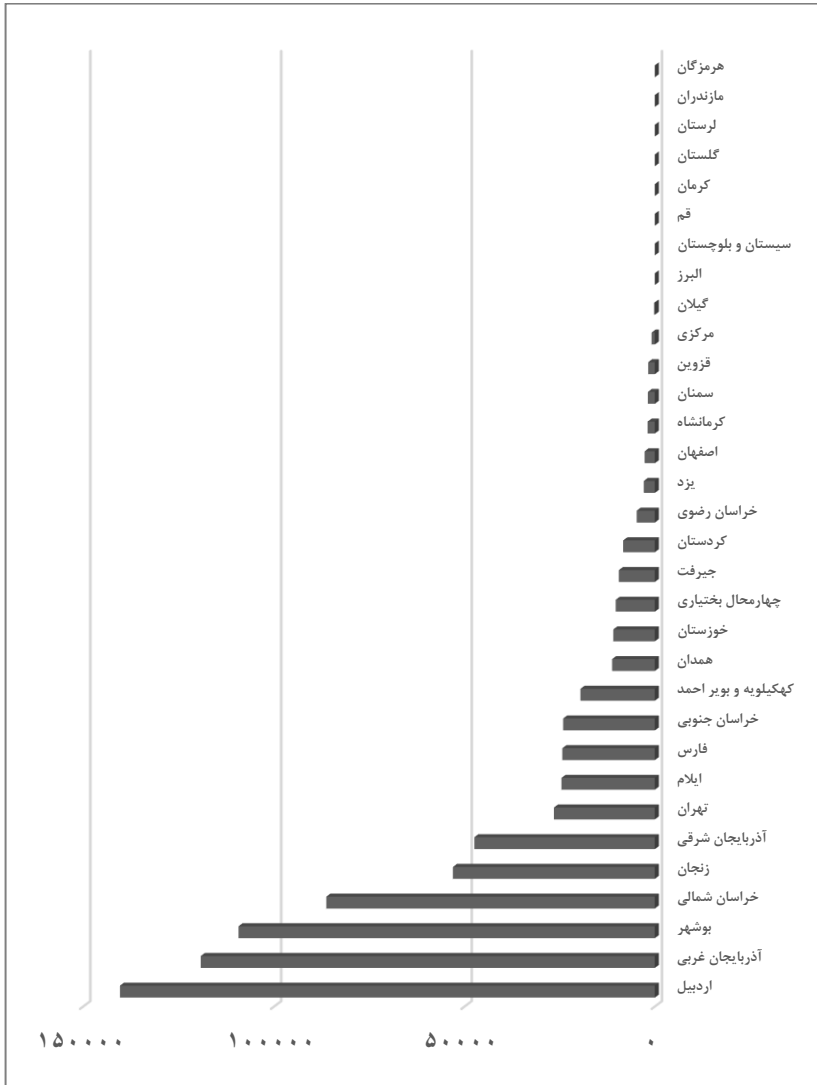
((واحد: هکتار))

جدول شماره ۲۸

تولید و نظارت بر نقشه (اطلاعات توصیفی و مکانی) اراضی کشاورزی	تولید ، نظارت و کنترل فنی نقشه های حاصل از اجرای رفع تداخلات	استان
هکتار	پلاک	
۴۷۴۳۸.۷	۸۲	آذربایجان شرقی
۱۱۹۲۲۶.۵۵	۱۹۷	آذربایجان غربی
۱۴۰۳۸۳.۴	۱۱۷	اردبیل
۲۶۸۵.۴۹	۱۹	اصفهان
۰	۸	البرز
۲۴۵۵۰.۷۵	۳۲	ایلام
۱۰۹۳۳۰.۶۷	۰	بوشهر
۲۶۵۲۱.۸۲	۲۸	تهران
۹۴۷۰.۴۳	۶	چیرفت
۱۰۲۸۰.۸۵	۱۶	چهارمحال بختیاری
۲۴۱۰۷.۷	۱۵	خراسان جنوبی
۴۷۷۵.۵۴	۳۹	خراسان رضوی
۸۶۳۲۲.۵۱	۱۵۸	خراسان شمالی
۱۰۹۳۱.۵۲	۱۰	خوزستان

۵۳۰۹۵.۴۸	۱۱۰	زنجان
۱۸۳۳.۲۵	۱۴۵	سمنان
۰	۵۴	سیستان و بلوچستان
۲۴۳۲۷.۱۸	۲۰	فارس
۱۷۴۱.۶۹	۲۲	قزوین
۰	۱۱	قم
۸۳۲۸.۹۱	۵۳	کردستان
۰	۳	کرمان
۱۸۹۸.۸۴	۶۵	کرمانشاه
۱۹۵۵۲.۴۲	۱	کهگیلویه و بویر احمد
۰	۲۷	گلستان
۲۰۰.۱۵	۷	گیلان
۰	۷۵	لرستان
۰	۰	مازندران
۸۵۲.۶۲	۶۷	مرکزی
۰	۳	هرمزگان
۱۱۲۲۴.۴۳	۶۱	همدان
۲۹۲۲.۶۸	۶۷	یزد
۷۴۲۰۲۳.۵۸	۱۵۱۸	کشور

نمودار شماره ۱۸: تولید و نظارت بر نقشه (اطلاعات توصیفی و مکانی) اراضی کشاورزی در سال ۱۴۰۰



فصل هفتم

ترویج و اطلاع رسانی

- از جمله وظایف دفتر ترویج، روابط عمومی و امور بین‌الملل، می‌توان به موارد ذیل اشاره کرد:
۱. برنامه‌ریزی و نیازسنجی دوره‌های آموزشی- ترویجی و تولید محتواهای آموزشی ویژه حفظ و توسعه اراضی کشاورزی با هدف توانمندسازی مروجان، مددکاران ترویجی، دانشجویان، آموزشگران، دهیاران و بخشداران، مهندسين ناظر، کارشناسان بخش کشاورزی و تشکل‌ها
 ۲. ترویج فرهنگ عمومی حفاظت از اراضی کشاورزی از طریق نیازسنجی، برنامه‌ریزی و تهیه برنامه‌های آموزشی- ترویجی قابل ارائه از طریق رسانه‌های دیداری، شنیداری و نوشتاری (فیلم، اسلاید، نشریه، ...) و تعامل با سایر نهادها، تشکل‌ها و دستگاه‌های مرتبط
 ۳. تعامل و هماهنگی مستمر با معاونت آموزش و ترویج سازمان تحقیقات، آموزش و ترویج کشاورزی در جهت برنامه‌ریزی فعالیت‌های ترویجی، تدوین تقویم آموزشی بهره‌برداران و نظارت و ارزیابی پروژه‌های ترویجی مرتبط
 ۴. عضویت در شوراهای کارگروه‌های مرتبط با ترویج و آموزش کشاورزی، روابط عمومی و اطلاع‌رسانی و امور بین‌الملل
 ۵. سازماندهی و حمایت از NGOها و تشکل‌های غیردولتی در جهت حفاظت و توسعه اراضی کشاورزی و برنامه‌ریزی برای همکاری فعالان بخش کشاورزی و مدافعان حفاظت از زمین‌های کشاورزی
 ۶. توسعه مشارکت‌های مردمی در جهت نظارت میدانی بر حفظ اراضی کشاورزی و مبارزه با زمین‌خواری
 ۷. راه‌اندازی و اجرای پوشش‌های مردمی تبلیغی- ترویجی پروژه محور در زمینه حفظ کاربری و یکپارچگی اراضی
 ۸. مدیریت ارتباط با رسانه‌ها و خبرنگاران، بهره‌گیری از قابلیت رسانه‌های نوشتاری، دیداری و شنیداری برای تبیین اهداف و سیاست‌ها و انعکاس عملکرد سازمان و بررسی و تحلیل مستمر محتوای رسانه‌های گروهی
 ۹. اجرای نظام مدیریت دانش و ثبت تجارب و دانش شفاهی و مکتوب نیروی انسانی و مستندسازی طرح‌ها و پروژه‌های مهم سازمان
 ۱۰. مدیریت کتابخانه و مرکز اسناد علمی سازمان

۱۱. مدیریت پایگاه اطلاع‌رسانی سازمان امور اراضی
۱۲. مدیریت ارتباطات عمومی و امور تبلیغاتی سازمان و فراهم‌سازی حسن ارتباط متقابل مردم و سطوح مختلف مدیریتی سازمان و تک‌تیم مراجعان
۱۳. پایش و نظارت مستمر بر اخبار، گزارش‌ها، اظهارنظرها و تحلیل‌های منتشر شده در رسانه‌ها و تهیه، تدوین و انتشار اخبار، بیانیه‌ها، اطلاعیه‌ها، آگهی‌ها و جوابیه‌های مرتبط با مأموریت‌ها و برنامه‌های سازمان
۱۴. برگزاری سمینارها، کنفرانس‌ها، جشنواره‌ها، نمایشگاه‌ها، آیین‌ها و مناسبت‌های ملی و بین‌المللی مرتبط و برگزاری برنامه‌های فرهنگی، تبلیغی و هنری ویژه کارکنان و خانواده‌ها
۱۵. همکاری با معاونت ترویج سازمان تات در زمینه شناسایی، انتخاب و تجلیل از نمونه‌های ملی کشاورزی در حوزه امور اراضی و طرح‌های الگویی مرتبط
۱۶. انجام پروژه‌های افکارسنجی درون و برون سازمانی به منظور بررسی و تحلیل دیدگاه مخاطبان و شناسایی مسائل و مشکلات برای انعکاس به مسئولان سازمان
۱۷. شناسایی کشورها، مراکز و سازمان‌های بین‌المللی فعال و مؤثر در حوزه مدیریت زمین و برقراری ارتباط و تعامل با آنها به منظور شناسایی فرصت‌ها و توانمندی‌ها برای همکاری و تبادل تجارب و اطلاعات و امکان‌سنجی انجام پروژه‌های مشترک
۱۸. هماهنگی و تنظیم برنامه مأموریت‌های خارج از کشور همکاران سازمان بر اساس مصوبات کمیسیون اعزام، برنامه‌ریزی و هماهنگی ورود اتباع خارجی
۱۹. فراهم کردن زمینه‌های توسعه مشارکت‌های بین‌المللی سازمان و عضویت در سازمان‌های بین‌المللی مرتبط، مشارکت در آماده‌سازی و تهیه اسناد کاری اجلاس‌ها و برنامه‌های بین‌المللی
۲۰. پایش مداوم تحولات علمی و یافته‌های پژوهشی حوزه مدیریت زمین در سطح جهان، بررسی تطبیقی سیاست‌ها، قوانین، فعالیت‌ها و اقدامات کشورها، سازمان‌های بین‌المللی و مراکز دانشگاهی و علمی و تهیه و ترجمه کتاب‌ها، گزارش‌ها و اسناد مرتبط
۲۱. برقراری ارتباط با ناشران و نشریه‌های تخصصی ملی و بین‌المللی حوزه کشاورزی و مدیریت زمین

فعالیت‌های ترویجی و اطلاع‌رسانی در سال ۱۴۰۰

((واحد: مورد / تعداد/ نفر-روز))

جدول شماره ۲۹

استان	چاپ و نصب بنر یا پوستر	اخبار بارگذاری شده در سایت سازمان امور اراضی	برگزاری دوره های آموزشی ترویجی ویژه بهره‌برداران ، تشکلها ، دهیاران و... (موضوع تفاهم نامه)
	تعداد	مورد	نفر- روز
آذربایجان شرقی	۳۶	۰	۳۴۹۶
آذربایجان غربی	۷۱	۱۲	۴۰۶۰
اردبیل	۵	۰	۱۵۶۴
اصفهان	۵۳۱	۲	۹۵۰
ایلام	۱۳۲	۰	۱۷۶
البرز	۴	۱۰	۳۵۱
پوشهر	۵	۱۰	۷۸۲
تهران	۲۱	۴	۴۲۰
جنوب کرمان	۰	۰	۱۴۷۸
چهار محال و بختیاری	۲۱	۲	۱۷۰۶
خراسان جنوبی	۲۸۰	۰	۱۳۵۰
خراسان رضوی	۲۸۰۰	۰	۶۶۴۷
خراسان شمالی	۸	۰	۱۳۸۳
خوزستان	۲	۱۹	۲۴۰

۳۰۰۳	۰	۱۴۶	زنجان
۲۱۶	۱۱	۶۹	سمنان
۲۵	۵	۱	سیستان و بلوچستان
۵۸۴	۱۹	۸	فارس
۱۴۶۵	۳۴	۲۳	قزوین
۴۹۴	۱۶	۹۳	قم
۲۷۰۰	۷	۱۰۰	کردستان
۴۸۰	۰	۶۰	کرمان
۲۲۲۵	۰	۲۴۳	کرمانشاه
۵۳۹	۰	۴۶	کهگیلویه و بویراحمد
۵۳۹۲	۰	۲۰۰	گلستان
۶۴۰	۱	۲۷	گیلان
۳۷۸۶	۳۹	۰	لرستان
۸۴۰	۲	۵۰۶	مازندران
۲۱۷	۰	۵	مرکزی
۲۵۰	۰	۱۲۰	هرمزگان
۲۸۵۶	۳	۷۷۶۵	همدان
۶۲۸	۰	۳۳	یزد
۵۰۸۴۳	۱۹۶	۱۳۳۶۱	کشور

فصل هشتم

نیروی انسانی

توزیع تعداد نیروهای مدیریت امور اراضی استانها در سال ۱۴۰۰-۱۳۹۹

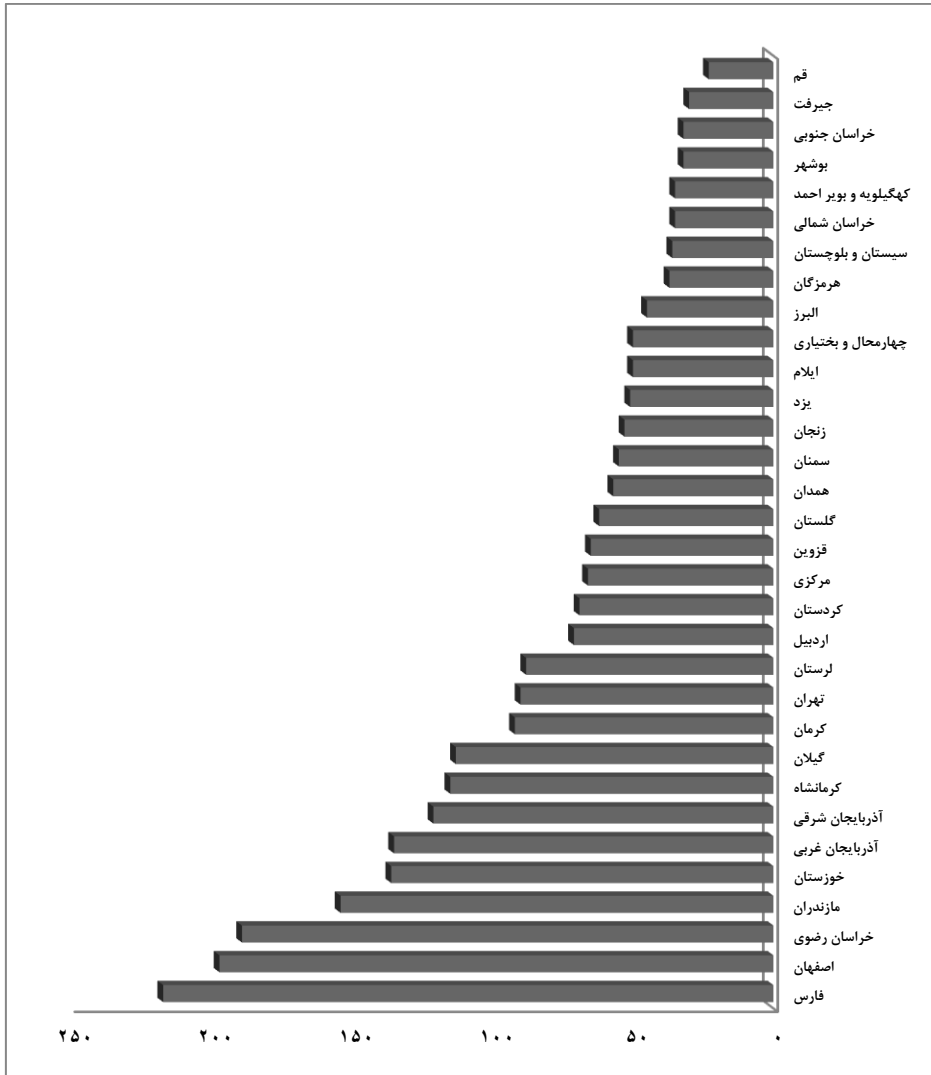
(واحد: نفر)

جدول شماره ۳۰

۱۴۰۰	۱۳۹۹	استان
۱۲۱	۱۳۰	آذربایجان شرقی
۱۳۵	۱۵۳	آذربایجان غربی
۷۱	۷۹	اردبیل
۱۹۷	۲۰۶	اصفهان
۴۵	۴۳	البرز
۵۰	۴۹	ایلام
۳۲	۴۲	بوشهر
۹۰	۹۳	تهران
۳۰	۲۴	چیرفت
۵۰	۵۹	چهارمحال و بختیاری
۳۲	۳۲	خراسان جنوبی
۱۸۹	۲۰۲	خراسان رضوی
۳۵	۴۱	خراسان شمالی
۱۳۶	۱۳۳	خوزستان
۵۳	۶۵	زنجان
۵۵	۵۵	سمنان
۳۶	۳۱	سیستان و بلوچستان
۲۱۷	۲۱۷	فارس
۶۵	۶۰	قزوین
۲۳	۲۰	قم
۶۹	۷۶	کردستان
۹۲	۹۳	کرمان

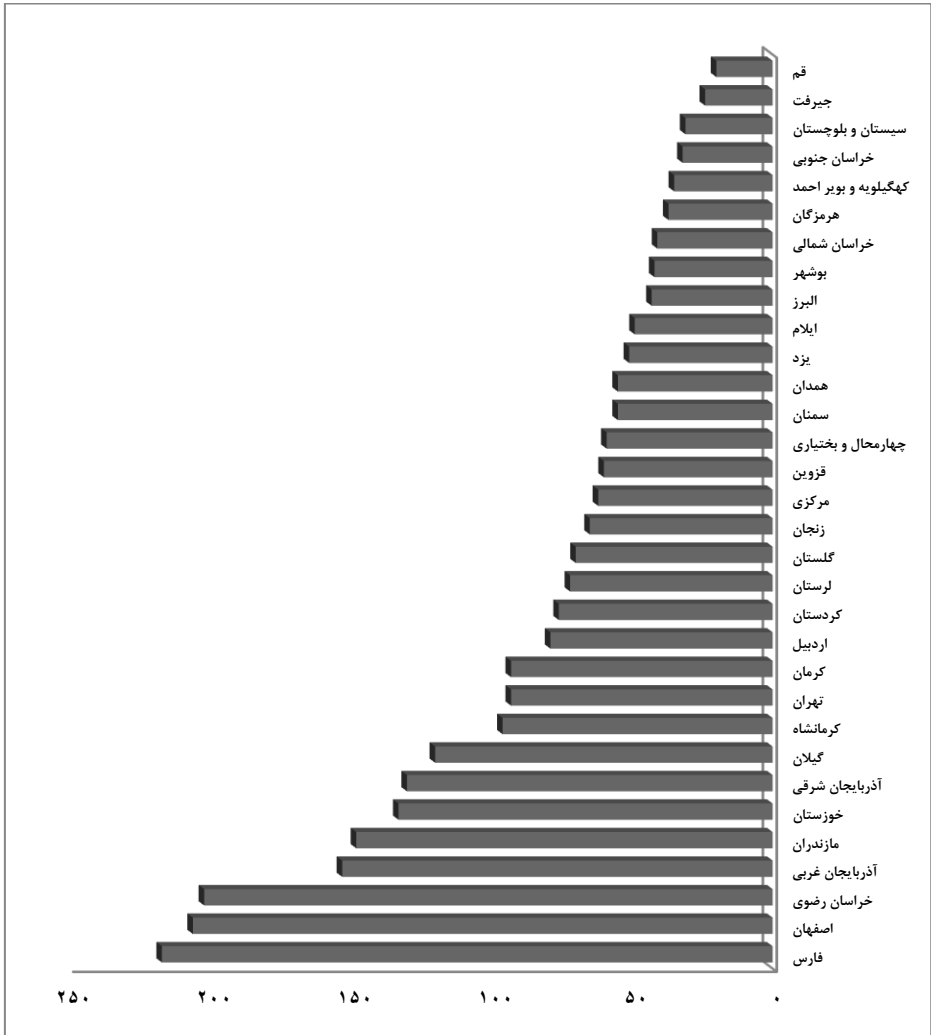
۱۱۵	۹۶	کرمانشاه
۳۵	۳۵	کهگیلویه و بویر احمد
۶۲	۷۰	گلستان
۱۱۳	۱۲۰	گیلان
۸۸	۷۲	لرستان
۱۵۴	۱۴۸	مازندران
۶۶	۶۲	مرکزی
۳۷	۳۷	هرمزگان
۵۷	۵۵	همدان
۵۱	۵۱	یزد
۲۶۰۱	۲۶۴۹	کشور

نمودار شماره ۱۹: توزیع استانی تعداد نیروهای مدیریت‌های امور اراضی در سال ۱۴۰۰



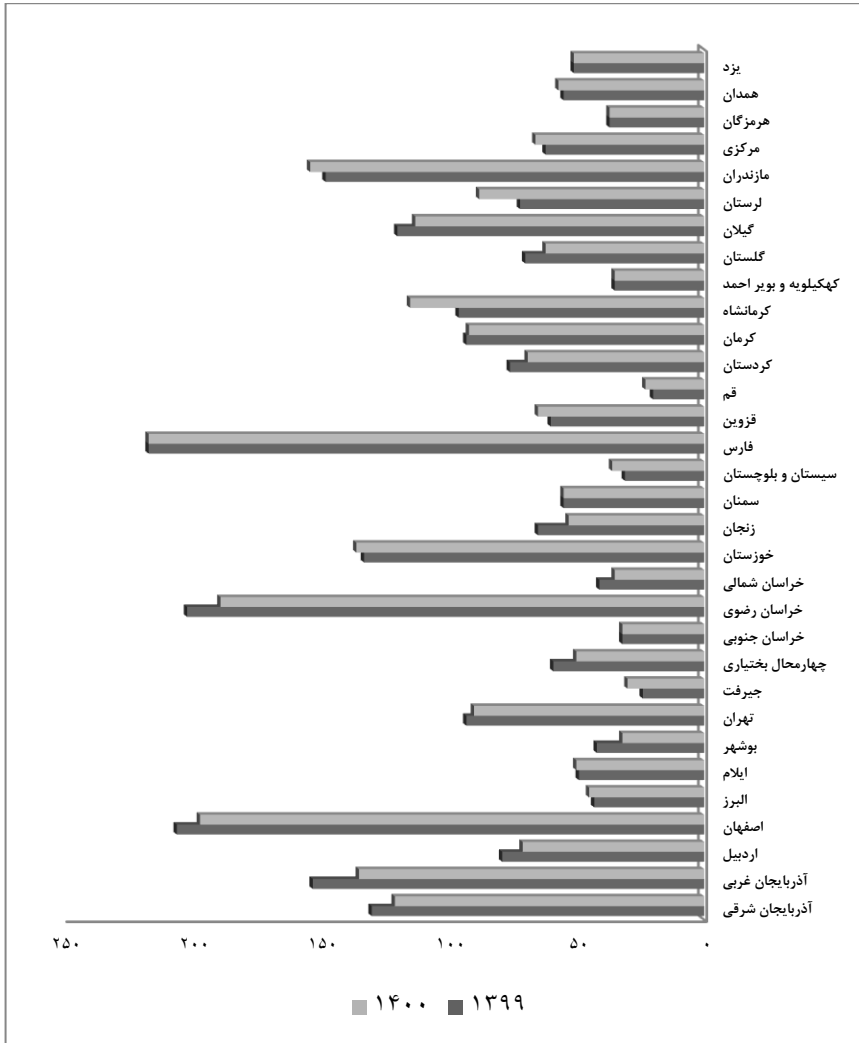
نمودار شماره ۲۰: توزیع استانی تعداد نیروهای مدیریت‌های امور اراضی در سال

۱۳۹۹

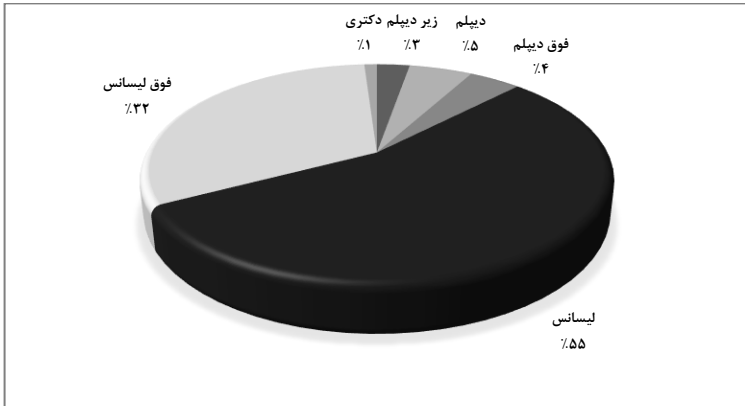


نمودار شماره ۲۱: توزیع استانی تعداد نیروهای مدیریت‌های امور اراضی در

سال ۱۳۹۹-۱۴۰۰

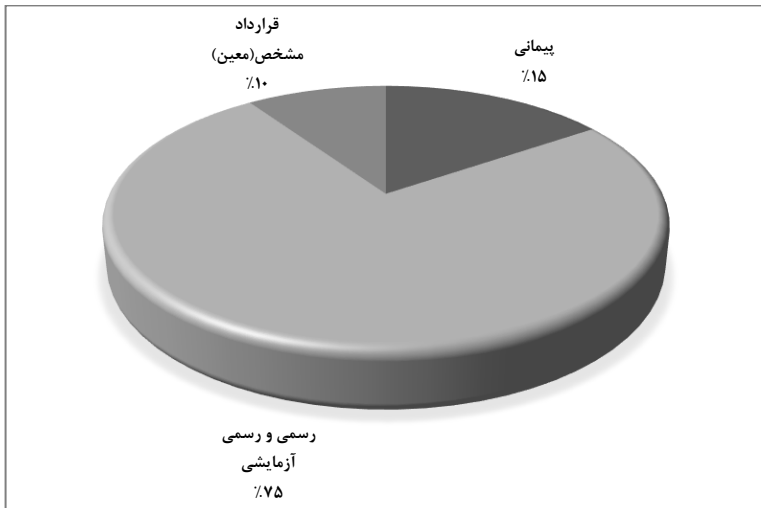


نمودار شماره ۲۲: درصد توزیع نیروهای استانی از منظر تحصیلات در سال ۱۴۰۰

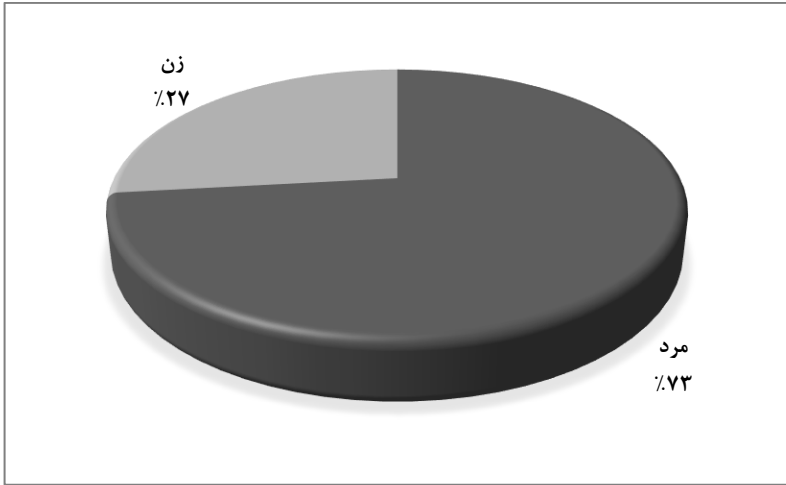


نمودار شماره ۲۳: درصد توزیع نیروهای استانی از منظر وضعیت

استخدامی در سال ۱۴۰۰



نمودار شماره ۲۴: درصد توزیع نیروهای استانی از منظر جنسیت در سال ۱۴۰۰



نمودار شماره ۲۵: درصد توزیع نیروهای استانی از منظر سابقه خدمت در سال ۱۴۰۰

