

## فصل اول - شبکه راهها و تأسیسات آن

### ▪ شبکه راهها

### ▪ پایانه‌ها و مجتمع‌های خدماتی - رفاهی

در گذشته‌های بسیار دور، انسان‌ها برای عبور و مرور در دشتهای وسیع و باز، نیازی به ساختن راه نداشتند. اولین نشانه‌های راهسازی در زمان عبور از محل‌های کم‌عمق رودخانه‌ها، گذرگاه‌های کوهستانی و گذر از باتلاق‌ها شکل گرفت و با افزایش تجارت و بازرگانی، جاده‌ها مسطح و عریض‌تر گردید و به تدریج به شبکه گسترده حمل‌ونقل تبدیل شد. به طوری که امروزه این شبکه گسترده، از مهمترین عوامل ادامه حیات اقتصادی و رشد و شکوفایی کشورها به شمار می‌آید و عامل توسعه اقتصادی، اجتماعی و فرهنگی و از مهمترین سرمایه‌های ملی محسوب می‌شود.

علاوه بر صنعت زیربنایی راه به عنوان جایگاه اصلی توسعه، توجه به تأسیسات جانبی نظیر مجتمع‌های خدماتی - رفاهی که در کنار جاده‌های ساخته شده و باعث ایجاد حمل‌ونقل روان و ایمن و توسعه گردشگری و توریسم می‌شود، از اهمیت بسزایی برخوردار است و به نظر می‌رسد برای توسعه حمل‌ونقل کشور از دو جهت باید به بهینه‌سازی عملکرد سیستم کمک نمود.

در این بخش وضعیت تأسیسات زیربنایی و شبکه راههای کشور به تفصیل جهت بهره‌برداری ارائه شده است.

## بخش اول - شبکه راهها

۱-۱-۱- طول راه‌های تحت حوزه استحفاظی وزارت راه و شهرسازی در سطح کشور (بدون راه‌های روستایی)

واحد: کیلومتر

تا پایان سال ۱۳۹۶

نام استان	آزادراه	بزرگراه	راه اصلی	راه فرعی	جمع	سهم استان
آذربایجان شرقی	۲۳۴	۳۵۳	۹۹۳	۱۹۰۰	۳۴۸۰	۴/۰
آذربایجان غربی	۳	۳۶۱	۵۶۷	۱۸۹۸	۲۸۲۹	۳/۲
اردبیل	۰	۱۳۷	۷۱۶	۷۰۲	۱۵۵۵	۱/۸
اصفهان	۳۹۹	۱۷۳۵	۲۱۰۳	۱۲۱۰	۵۴۴۷	۶/۲
البرز	۶۸	۱۰۸	۱۵۷	۷۷	۴۱۰	۰/۵
ایلام	۰	۹۴	۵۷۰	۸۷۲	۱۵۳۵	۱/۷
بوشهر	۰	۶۳۹	۶۰۸	۸۴۸	۲۰۹۵	۲/۴
تهران	۱۹۷	۴۵۵	۱۹۵	۹۲	۹۳۹	۱/۱
چهارمحال و بختیاری	۰	۲۲۶	۷۸۵	۲۹۱	۱۳۰۲	۱/۵
خراسان جنوبی	۰	۴۱۷	۱۰۴۳	۴۱۲۹	۵۵۸۹	۶/۴
خراسان رضوی	۱۱۱	۱۱۵۰	۱۲۸۹	۳۹۵۱	۶۵۰۱	۷/۴
خراسان شمالی	۰	۱۶۹	۴۶۷	۷۴۵	۱۳۸۱	۱/۶
خوزستان	۱۳۵	۱۰۹۰	۲۷۸۰	۱۳۰۶	۵۳۱۰	۶/۰
زنجان	۲۰۰	۱۱۳	۳۴۲	۹۷۴	۱۶۳۰	۱/۹
سمنان	۳۰	۶۸۷	۳۶۵	۵۵۱	۱۶۳۳	۱/۹
سیستان و بلوچستان	۰	۲۴۳	۲۳۴۴	۳۶۵۲	۶۲۳۹	۷/۱
فارس	۰	۱۶۱۳	۲۶۲۹	۵۱۹۵	۹۴۳۷	۱۰/۷
قزوین	۲۱۷	۳۶۱	۲۳۱	۵۶۴	۱۳۷۳	۱/۶
قم	۲۲۹	۱۹۱	۱۷۶	۱۵۲	۷۴۸	۰/۸
کردستان	۰	۲۲۶	۳۰۸	۱۰۹۴	۱۶۲۸	۱/۸
کرمان	۵۶	۱۷۲۸	۱۹۳۳	۲۶۸۸	۶۴۰۵	۷/۳
کرمانشاه	۰	۳۷۹	۵۱۶	۱۹۱۶	۲۸۱۱	۳/۲
کهگیلویه و بویراحمد	۰	۱۲۱	۴۶۴	۹۲۵	۱۵۱۰	۱/۷
گلستان	۰	۲۴۷	۶۷۶	۲۴۶	۱۱۶۹	۱/۳
گیلان	۵۶	۴۱۹	۳۲۲	۱۰۷۰	۱۸۶۷	۲/۱
لرستان	۱۰۴	۳۸۴	۷۴۷	۵۷۰	۱۸۰۶	۲/۱
مازندران	۳۶	۷۸۲	۵۵۵	۹۹۲	۲۳۶۵	۲/۷
مرکزی	۲۰۷	۵۳۸	۴۲۱	۸۰۶	۱۹۷۲	۲/۲
هرمزگان	۳۴	۶۷۱	۵۹۱	۱۷۷۴	۳۰۷۰	۳/۵
همدان	۸۵	۴۹۸	۳۱۷	۷۵۱	۱۶۵۱	۱/۹
یزد	۰	۶۸۶	۶۵۷	۹۸۵	۲۳۲۸	۲/۶
<b>جمع</b>	<b>۲۴۰۱</b>	<b>۱۶۸۲۰</b>	<b>۲۵۸۶۶</b>	<b>۴۲۹۲۶</b>	<b>۸۸۰۱۲</b>	<b>۱۰۰/۰</b>
<b>درصد به کل</b>	<b>۲/۷</b>	<b>۱۹/۱</b>	<b>۲۹/۴</b>	<b>۴۸/۸</b>	<b>۱۰۰/۰</b>	

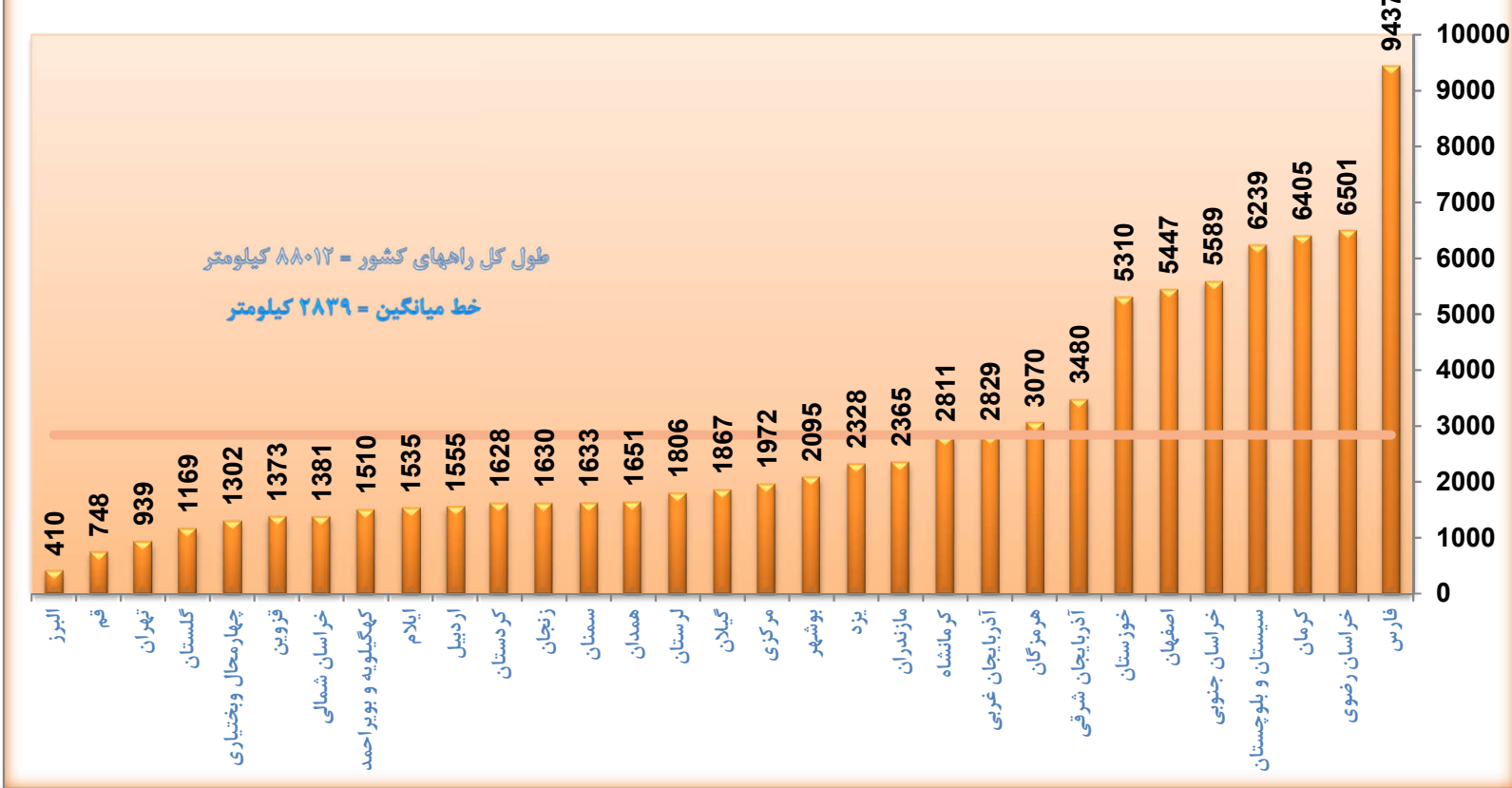
ماخذ: دفتر مدیریت بحران و تجهیز ماشین آلات + دفتر نگهداری راهها

توضیح ۱: طول راه امداد کل ایرانشهر، کرمان جنوب و لرستان به ترتیب در استانهای سیستان و بلوچستان، کرمان و فارس منظور شده است.

توضیح ۲: سه کیلومتر آزادراه مندرج در استان آذربایجان غربی مربوط به پل دریاچه ارومیه می باشد.

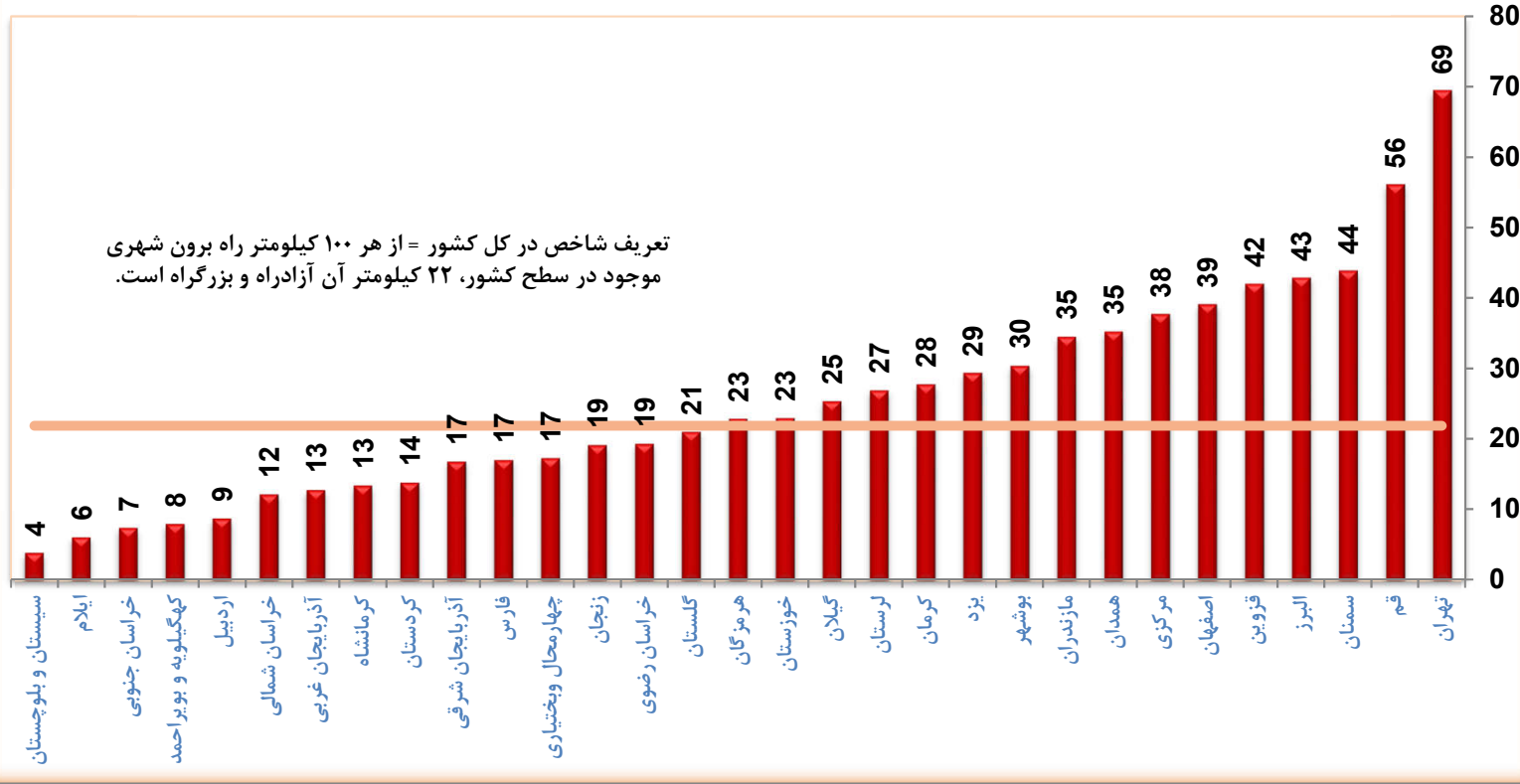
توضیح ۳: با عنایت به تحویل بعضی از مقاطع محورها به شهرداری ها لذا در برخی از استانها طول محورها کاهش یافته است

طول راه‌های تحت حوزه استحفاظی وزارت راه و شهرسازی (بدون راه روستایی) در سطح کشور تا پایان سال ۱۳۹۶ - کیلومتر



شاخص: طول آزادراهها و بزرگراهها به ازاء هر ۱۰۰ کیلومتر راه برون شهری (بدون راه روستایی) تا پایان سال ۱۳۹۶-کیلومتر

تعریف شاخص در کل کشور = از هر ۱۰۰ کیلومتر راه برون شهری موجود در سطح کشور، ۲۲ کیلومتر آن آزادراه و بزرگراه است.



۱-۲- طول راه‌های روستایی تحت حوزه استحفاظی وزارت راه‌وشهرسازی در سطح کشور

واحد: کیلومتر

تا پایان سال ۱۳۹۶

نام استان	آسفالت	شوسه	جمع	سهم استان
آذربایجان شرقی	۵۴۵۵	۷۳۹	۶۱۹۴	۴/۸
آذربایجان غربی	۳۷۵۶	۱۳۹۳	۵۱۴۹	۴/۰
اردبیل	۲۶۰۸	۱۱۰۴	۳۷۱۲	۲/۹
اصفهان	۴۲۵۵	۲۶۵	۴۵۲۰	۳/۵
البرز	۷۸۸	۱۲۳	۹۱۱	۰/۷
ایلام	۱۲۸۶	۱۹۰	۱۴۷۶	۱/۲
بوشهر	۱۷۲۵	۱۰۳	۱۸۲۸	۱/۴
تهران	۱۵۷۶	۱۳	۱۵۸۹	۱/۲
چهارمحال و بختیاری	۱۴۶۲	۲۰۹	۱۶۷۱	۱/۳
خراسان جنوبی	۵۱۸۹	۱۴۹۷	۶۶۸۶	۵/۲
خراسان رضوی	۶۶۰۷	۴۳۹	۷۰۴۵	۵/۵
خراسان شمالی	۱۸۰۷	۵۴۰	۲۳۴۷	۱/۸
خوزستان	۷۳۵۳	۱۲۱۴	۸۵۶۷	۶/۷
زنجان	۲۷۹۶	۵۸۵	۳۳۸۱	۲/۶
سمنان	۱۳۳۴	۱۵۰	۱۴۸۴	۱/۲
سیستان و بلوچستان	۵۰۲۵	۲۳۵۵	۷۳۸۰	۵/۸
فارس	۷۱۳۷	۱۳۶۹	۸۵۰۶	۶/۶
قزوین	۲۵۲۲	۷۱۷	۳۲۳۹	۲/۵
قم	۶۴۴	۵۹	۷۰۳	۰/۵
کردستان	۲۶۷۷	۱۰۹۰	۳۷۶۷	۲/۹
کرمان	۶۰۹۶	۶۹۰	۶۷۸۶	۵/۳
کرمانشاه	۳۲۳۰	۱۱۳۱	۴۳۶۱	۳/۴
کهگیلویه و بویراحمد	۱۹۹۶	۷۶۸	۲۷۶۴	۲/۲
گلستان	۲۵۸۲	۵۵۱	۳۱۳۳	۲/۴
گیلان	۴۴۰۳	۲۰۸۷	۶۴۹۰	۵/۱
لرستان	۴۰۳۹	۱۱۵۵	۵۱۹۴	۴/۱
مازندران	۴۲۴۲	۵۳۰	۴۷۷۲	۳/۷
مرکزی	۳۱۸۹	۳۸۲	۳۵۷۱	۲/۸
هرمزگان	۳۶۹۶	۱۶۶۰	۵۳۵۵	۴/۲
همدان	۲۶۲۲	۳۶۰	۲۹۸۱	۲/۳
یزد	۲۱۶۷	۴۰۸	۲۵۷۵	۲/۰
<b>جمع</b>	<b>۱۰۴۲۶۳</b>	<b>۲۳۸۷۵</b>	<b>۱۲۸۱۳۸</b>	<b>۱۰۰/۰</b>
<b>درصد به کل</b>	<b>۸۱/۴</b>	<b>۱۸/۶</b>	<b>۱۰۰/۰</b>	

ماخذ: دفتر نگهداری راه روستایی سازمان راهداری و حمل و نقل جاده‌ای

۱-۳- طول راه‌های شریانی و ترانزیتی تحت حوزه استحفاظی وزارت راه و شهرسازی

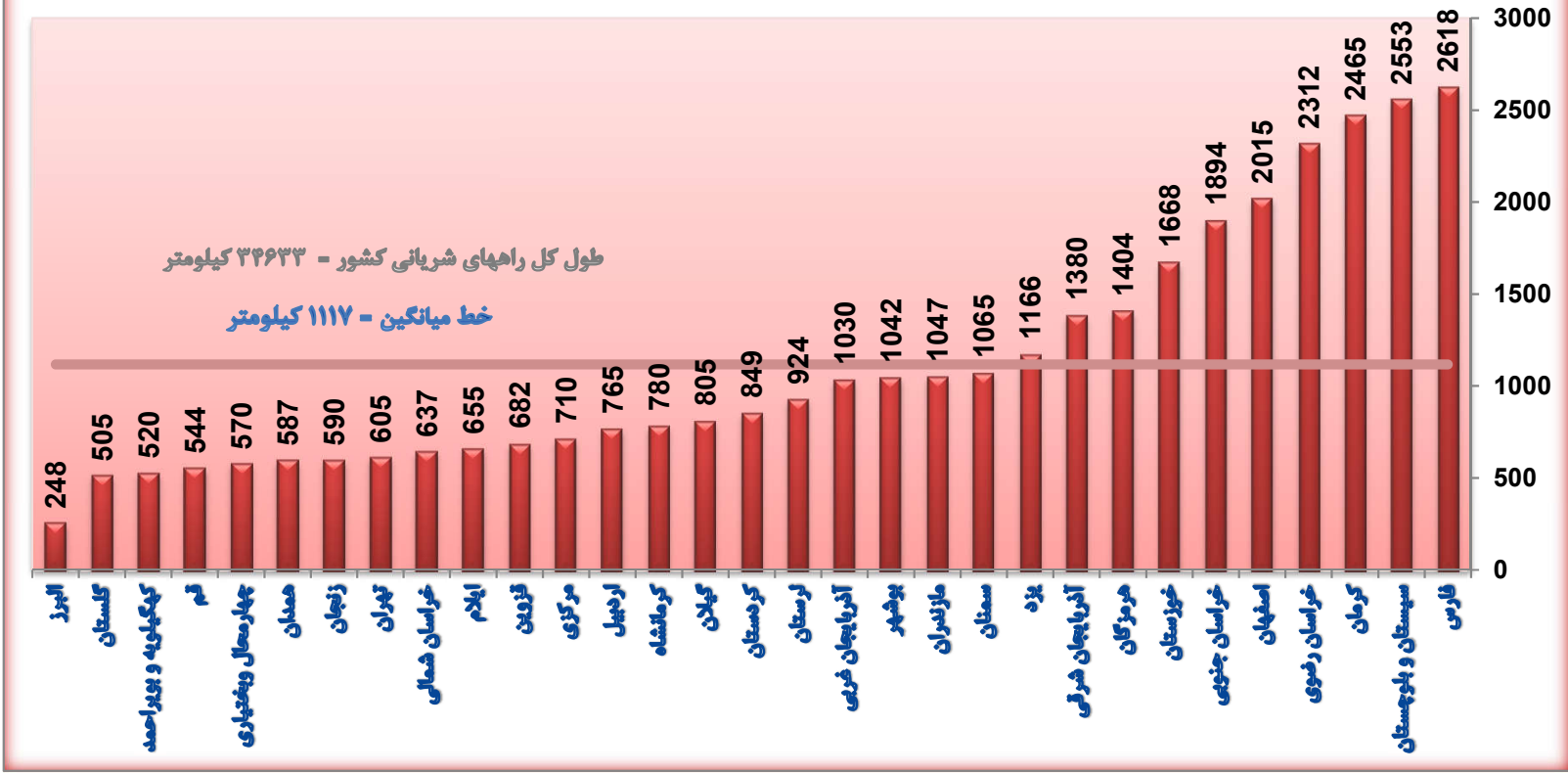
در سطح کشور تا پایان سال ۱۳۹۶ واحد: کیلومتر

نام استان	راه شریانی*	سهم استان	راه ترانزیتی*	سهم استان
آذربایجان شرقی	۱۳۸۰	۴/۰	۱۱۳۲	۴/۵
آذربایجان غربی	۱۰۳۰	۳/۰	۷۸۲	۳/۱
اردبیل	۷۶۵	۲/۲	۶۲۱	۲/۵
اصفهان	۲۰۱۵	۵/۸	۱۴۵۶	۵/۸
البرز	۲۴۸	۰/۷	۱۱۴	۰/۵
ایلام	۶۵۵	۱/۹	۵۰۶	۲/۰
بوشهر	۱۰۴۲	۳/۰	۶۱۱	۲/۴
تهران	۶۰۵	۱/۷	۵۳۹	۲/۲
چهارمحال و بختیاری	۵۷۰	۱/۶	۳۱۸	۱/۳
خراسان جنوبی	۱۸۹۴	۵/۵	۹۲۲	۳/۷
خراسان رضوی	۲۳۱۲	۶/۷	۲۰۷۰	۸/۳
خراسان شمالی	۶۳۷	۱/۸	۳۷۲	۱/۵
خوزستان	۱۶۶۸	۴/۸	۱۶۴۲	۶/۶
زنجان	۵۹۰	۱/۷	۳۰۴	۱/۲
سمنان	۱۰۶۵	۳/۱	۵۵۵	۲/۲
سیستان و بلوچستان	۲۵۵۳	۷/۴	۲۱۷۸	۸/۷
فارس	۲۶۱۸	۷/۶	۱۴۰۴	۵/۶
قزوین	۶۸۲	۲/۰	۶۱۳	۲/۵
قم	۵۴۴	۱/۶	۳۴۶	۱/۴
کردستان	۸۴۹	۲/۵	۱۰۰۷	۴/۰
کرمان	۲۴۶۵	۷/۱	۱۴۵۳	۵/۸
کرمانشاه	۷۸۰	۲/۳	۴۵۷	۱/۸
کهگیلویه و بویراحمد	۵۲۰	۱/۵	۱۲۶	۰/۵
گلستان	۵۰۵	۱/۵	۵۵۷	۲/۲
گیلان	۸۰۵	۲/۳	۶۱۶	۲/۵
لرستان	۹۲۴	۲/۷	۶۱۷	۲/۵
مازندران	۱۰۴۷	۳/۰	۴۷۹	۱/۹
مرکزی	۷۱۰	۲/۱	۵۸۱	۲/۳
هرمزگان	۱۴۰۴	۴/۱	۱۲۱۷	۴/۹
همدان	۵۸۷	۱/۷	۴۶۳	۱/۹
یزد	۱۱۶۶	۳/۴	۹۲۴	۳/۷
<b>جمع</b>	<b>۳۴۶۳۳</b>	<b>۱۰۰/۰</b>	<b>۲۴۹۸۲</b>	<b>۱۰۰/۰</b>

ماخذ: دفتر برنامه و بودجه - دفتر ترانزیت و پایانه‌های مرزی

\* در محاسبه راهها، مسیرهایی که رفت و برگشت مجزا داشته‌اند، بصورت بزرگراه درج شده و فقط یک مسیر محاسبه گردیده است.

طول راههای شریانی تحت حوزه استحفاظی وزارت راه و شهرسازی در سطح کشور تا پایان سال ۱۳۹۶- کیلومتر



۱-۱-۴- مشخصات تونل‌های در حال بهره‌برداری در جاده‌های کشور تا پایان سال ۱۳۹۶

نام استان	کل تونل‌ها		تونل‌های مجهز به سیستم تهویه	
	تعداد	طول (متر)	تعداد	طول (متر)
آذربایجان شرقی	۱۲	۸۲۹۹	۱	۱۰۹۵
اردبیل	۱۴	۵۴۵۲	۰	۰
اصفهان	۲	۶۴۰	۰	۰
البرز	۱۳	۶۹۵۶	۲	۴۰۴۵
ایلام	۱۰	۶۳۸۹	۰	۰
بوشهر	۱۲	۶۴۶۲	۰	۰
تهران	۲۰	۱۵۱۱۶	۰	۰
چهارمحال و بختیاری	۱۵	۹۳۰۰	۱	۱۲۸۶
خراسان رضوی	۵	۲۹۵۶	۱	۱۰۸۰
خراسان شمالی	۳	۷۳۸	۰	۰
خوزستان	۱۲	۳۶۷۱	۰	۰
سیستان و بلوچستان	۵	۱۱۳۶	۰	۰
فارس	۲۷	۱۴۷۸۲	۰	۰
قزوین	۱۲	۵۹۲۰	۱	۹۵۰
کردستان	۱۰	۲۴۰۰	۰	۰
کرمان	۲۰	۶۸۳۴	۰	۰
کرمانشاه	۱۴	۳۷۳۶	۰	۰
کهگیلویه و بویراحمد	۲۹	۱۴۴۸۳	۰	۰
گلستان	۱	۱۰۵	۰	۰
گیلان	۱۶	۵۹۲۲	۱	۷۱۷
لرستان	۳۵	۲۵۸۶۲	۰	۰
مازندران	۴۳	۲۵۸۶۹	۳	۵۴۴۶
هرمزگان	۹	۳۲۵۴	۲	۲۰۱۵
همدان	۱	۷۷۷	۰	۰
<b>جمع</b>	<b>۳۴۰</b>	<b>۱۷۷۰۵۹</b>	<b>۱۲</b>	<b>۱۶۶۳۴</b>

ماخذ: دفتر نگهداری ابنیه فنی راه سازمان راهداری و حمل‌ونقل جاده‌ای  
توضیح ۱: استان‌هایی که در جدول بالا نیستند، فاقد تونل می‌باشند.

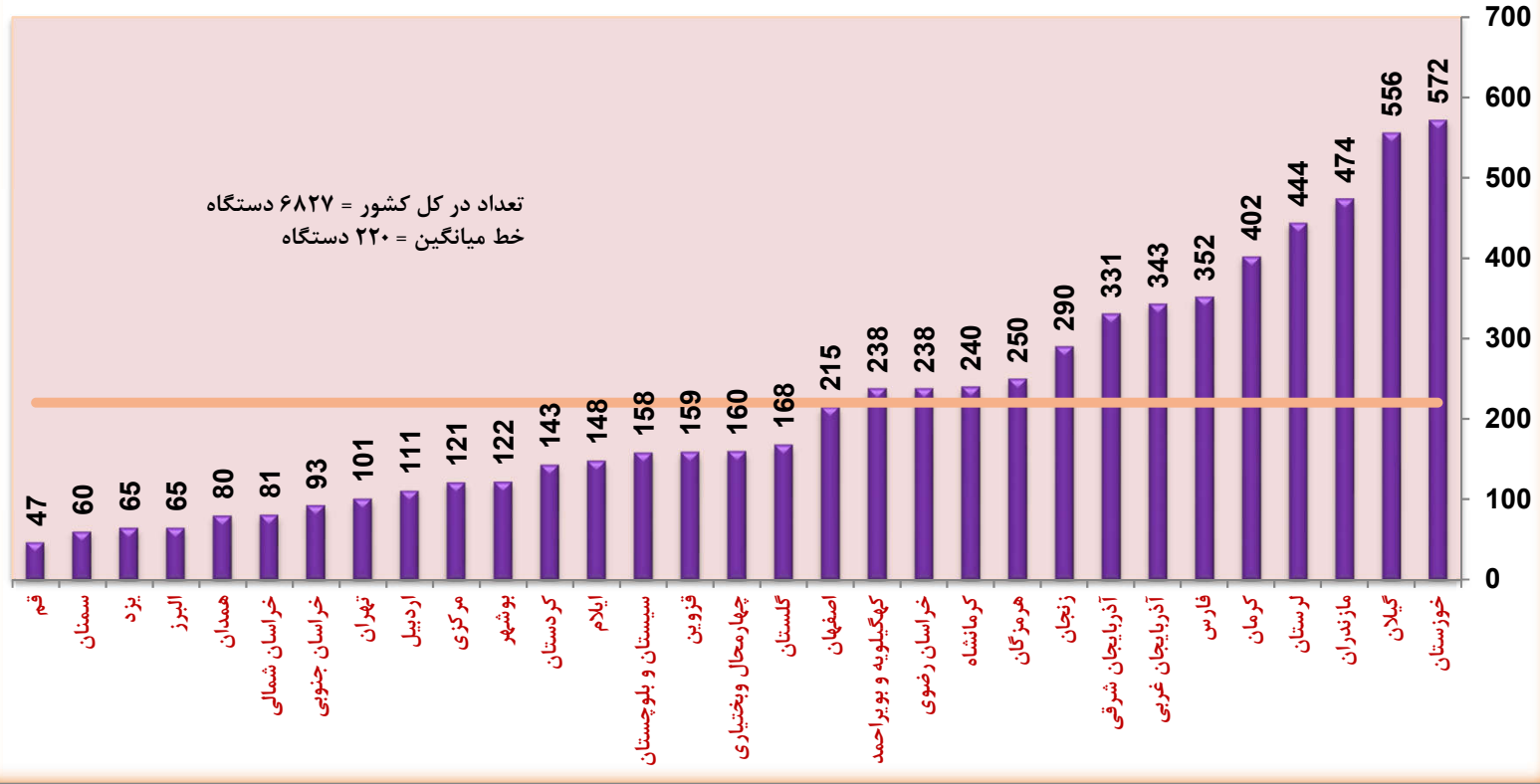


۱-۵- تعداد پل‌های موجود در جاده‌های کشور تا پایان سال ۱۳۹۶

نام استان	دهانه تا ۶ متر	دهانه ۶ تا ۱۰ متر	دهانه ۱۰ تا ۲۰ متر	دهانه ۲۰ تا ۳۰ متر	دهانه ۳۰ متر به بالا	جمع	سهم استان
آذربایجان شرقی	۱۷۰۲۹	۷۹۳	۲۷۴	۴۵	۱۲	۱۸۱۵۳	۵/۰
آذربایجان غربی	۱۰۳۷۲	۵۷۹	۳۰۷	۲۴	۱۲	۱۱۲۹۴	۳/۱
اردبیل	۵۰۸۷	۳۵۷	۸۷	۱۹	۵	۵۵۵۵	۱/۵
اصفهان	۱۵۰۱۷	۵۳۱	۷۳	۵۷	۸۵	۱۵۷۶۳	۴/۳
البرز	۱۱۰۳	۷۸	۴۲	۱۲	۱۱	۱۲۴۶	۰/۳
ایلام	۶۴۳۳	۲۶۵	۱۰۲	۱۴	۳۲	۶۸۴۶	۱/۹
بوشهر	۸۷۰۴	۶۰۹	۸۴	۲۲	۱۶	۹۴۳۵	۲/۶
تهران	۱۹۸۵	۳۰۴	۶۵	۱۷	۱۹	۲۳۹۰	۰/۷
چهارمحال و بختیاری	۶۵۶۰	۴۱	۵۹	۳۸	۶۳	۶۷۶۱	۱/۹
خراسان جنوبی	۹۹۸۲	۲۳۱	۹۱	۲	۰	۱۰۳۰۶	۲/۸
خراسان رضوی	۲۲۲۴۰	۸۳۸	۱۷۱	۵۷	۱۰	۲۳۳۱۶	۶/۴
خراسان شمالی	۶۰۶۵	۲۸۵	۶۸	۷	۶	۶۴۳۱	۱/۸
خوزستان	۱۴۰۶۸	۵۷۲	۳۴۶	۱۰۲	۱۲۴	۱۵۲۱۲	۴/۲
زنجان	۶۵۵۹	۳۱۲	۲۲۷	۶۱	۲	۷۱۶۱	۲/۰
سمنان	۸۵۸۸	۲۰۰	۵۱	۷	۲	۸۸۴۸	۲/۴
سیستان و بلوچستان	۱۱۴۶۶	۴۵۵	۹۰	۴۲	۲۶	۱۲۰۷۹	۳/۳
فارس	۳۴۹۰۲	۱۰۴۱	۲۱۵	۹۴	۴۳	۳۶۲۹۵	۱۰/۰
قزوین	۷۰۹۲	۵۸۳	۱۳۰	۱۹	۱۰	۷۸۳۴	۲/۱
قم	۱۶۱۵	۹۲	۳۷	۹	۱	۱۷۵۴	۰/۵
کردستان	۷۷۰۰	۱۴۹	۸۵	۲۶	۳۲	۷۹۹۲	۲/۲
کرمان	۱۵۷۴۸	۹۳۱	۳۴۹	۴۴	۹	۱۷۰۸۱	۴/۷
کرمانشاه	۱۲۸۲۹	۳۳۰	۲۰۰	۱۸	۲۲	۱۳۳۹۹	۳/۷
کهگیلویه و بویراحمد	۵۸۱۵	۲۳۶	۱۰۱	۸۷	۵۰	۶۲۸۹	۱/۷
گلستان	۵۷۷۱	۲۲۰	۱۰۳	۲۳	۴۲	۶۱۵۹	۱/۷
گیلان	۱۵۸۳۲	۳۷۰	۳۷۵	۱۳۱	۵۰	۱۶۷۵۸	۴/۶
لرستان	۱۴۰۷۰	۱۴۲	۳۴۷	۴۹	۴۸	۱۴۶۵۶	۴/۰
مازندران	۲۶۲۵۸	۱۳۵	۲۰۸	۹۰	۱۷۶	۲۶۸۶۷	۷/۴
مرکزی	۱۴۰۹۱	۳۴۹	۱۰۰	۱۶	۵	۱۴۵۶۱	۴/۰
هرمزگان	۱۵۰۵۴	۳۳۷	۱۷۵	۴۹	۲۶	۱۵۶۴۱	۴/۳
همدان	۱۱۵۶۱	۲۱۲	۷۱	۶	۳	۱۱۸۵۳	۳/۳
یزد	۶۴۶۳	۱۷۴	۵۹	۶	۰	۶۷۰۲	۱/۸
جمع	۳۴۶۰۵۹	۱۱۷۵۱	۴۶۹۲	۱۱۹۳	۹۴۲	۳۶۶۳۳۷	۱۰۰/۰
درصد به کل	۹۴/۹	۳/۲	۱/۳	۰/۳	۰/۳	۱۰۰/۰	

ماخذ: دفتر نگهداری ابنیه فنی راه سازمان راهداری و حمل‌ونقل جاده‌ای

تعداد پل‌های با دهانه‌ی ۱۰ متر به بالا در جاده‌های کشور تا پایان سال ۱۳۹۶ - دستگاه



## بخش دوم - پایانه‌ها و مجتمع‌های خدماتی-رفاهی

۱-۲-۱- وضعیت پایانه‌های کالا در سطح کشور تا پایان سال ۱۳۹۶ (ادامه دارد)

نام استان	نام پایانه	محور محل استقرار	مساحت عرصه (هکتار)	مساحت اعیان (مترمربع)	وضعیت	تعداد غرف
آذربایجان شرقی	تبریز *	تبریز - صوفیان	۶۳	۱۶۰۰۰	فعال	۱۳۸
	میانه	میانه - زنجان	۱/۸	۵۰	در حال بهسازی	-
آذربایجان غربی	ارومیه *	ارومیه - جاده شهیدکلانتری	۱۶/۵	۴۳۵۰	فعال	۳۴
	سیمان ارومیه	ارومیه - مه‌آباد	۱/۷	۲۱۹۶	فعال	۲۲
	شهرک آذر کوهسار خوی	خوی - ایپاوغلی	۱۰/۷	۱۸۰۰	فعال	۶
اردبیل	شهرک حمل‌ونقل (خصوصی)	اردبیل - خلخال	۱۲	۴۰۰۰	فعال	۲۸
	سیمان (خصوصی)	اردبیل - نمین	۴	۲۱۰۰	فعال	۲۵
اصفهان	امیرکبیر *	اصفهان - تهران	۱۴/۳	۱۰۴۱۴	فعال	۸۸
	خمینی‌شهر (خصوصی)	خمینی‌شهر	۲/۹	۴۹۰۰	فعال	۴۲
	شرق (خصوصی)	اصفهان - نایین	۶/۳۵	۶۳۰۰	فعال	۳۰
	مبارکه (خصوصی)	مبارکه	۵۲	۹۶۰۰۰	فعال	۸۱
	نجف‌آباد	نجف‌آباد - تیران	۰/۴	۱۰۰۰	فعال	۲۱
	فلاورجان (خصوصی)	اشترجان	۴/۶	۳۵۰۰	فعال	۲۳
	سیمان (خصوصی)	ایلام - سرابله	۲	۲۰۰۰	فعال	۱۱
بوشهر	سیمان (خصوصی)	دهلران - آبدانان	۴	۱۰۰۰	فعال	۱۰
	شهرک حمل و نقل عسلویه	عسلویه - پارسیان	۳۶/۱	۳۸۰۰۰	فعال	۱۷
	بوشهر (خصوصی)	بوشهر - برازجان	۱۱/۵	۸۵۶۷۵	فعال	۵۱
تهران	برازجان (خصوصی)	برازجان - کنارخته	۷/۲	۳۲۱۸	فعال	۱۶
	پایانه کالای تهران	تهران - ساوه	۶۸	۵۰۷۰۰	فعال	۲۶۷
چهارمحال و بختیاری	شهرکرد	شهرکرد - فرخ‌شهر	۲۲/۸	۲۳۵۲	فعال	۲۴
	بیرجند *	کمربندی - بیرجند - زاهدان	۱۹/۶	۳۸۰۰	فعال	۲۸
خراسان جنوبی	قاین (خصوصی)	قاین - روبروی نیروگاه برق	۲/۷	۳۰۰۰	فعال	۱۳
	نهبندان	نهبندان - جاده نهبندان چاهداشی	۱	۶۶۸	فعال	۴
خراسان رضوی	مشهد *	مشهد - فریمان	۴۷	۱۷۴۵۲	فعال	۱۱۸
	تربت جام (خصوصی)	تربت جام - ابتدای جاده تایباد	۵	۶۷۵	فعال	۱۵
	تایباد (خصوصی)	تایباد - کیلومتر ۲ جاده خواف	۳	۹۰۰	فعال	۱۴
	سیمان شرق (خصوصی) *	مشهد - کیلومتر ۳۰ جاده کلات	۳	۷۰۰	فعال	۱۰
	سیمان گل‌سرا	تربت حیدریه - زاوه	۸	۱۴۲۰	فعال	۰
خوزستان	بندر امام خمینی *	بندر امام - سه‌راهی سرپندر	۲۳/۷	۱۰۴۰۰	فعال	۸۸
	سیمان (خصوصی)	رامهرمز - هفتگل	۲/۵	۷۵۰	فعال	۲۴
	شهرک حمل‌ونقل (خصوصی)	اهواز - اندیمشک	۳۰	۹۰۰۰۰	فعال	۱۳۰
زنجان	صبا (خصوصی) *	آزادراه زنجان - قزوین	۱۴/۸	۱۶۰۰۰	فعال	۳۵
	پایانه بار موقت ایجرود	زنجان - بیجار	۱/۲	۳۰۰۰	در حال ساخت	۱۰
سمنان	هم پیمانان نسیم ابهر	ابهر - تاکستان	۶	۱۰۰۰	فعال	۶
	سمنان *	سمنان - گرمسار	۳۷/۷	۴۴۵۷	فعال	۲۵
	شاهرود (سیمان خصوصی)	شاهرود - مجن	۵	۶۰۰	فعال	۱۱
سیستان و بلوچستان	زاهدان	زاهدان - زابل	۳۴	۷۶۰۰	فعال	۴۷
	چابهار	چابهار - ایرانشهر	۳۱	۵۸۲۵	فعال	۴۴
	بار خاش (خصوصی)	خاش - سراوان	۱۵	۶۵۰۰	فعال	۲۰
	سیمان سیستان (خصوصی)	زاهدان - زابل	۱۰	۲۵۷۰	فعال	۱۴

۱-۲-۱- وضعیت پایانه‌های کالا در سطح کشور تا پایان سال ۱۳۹۶

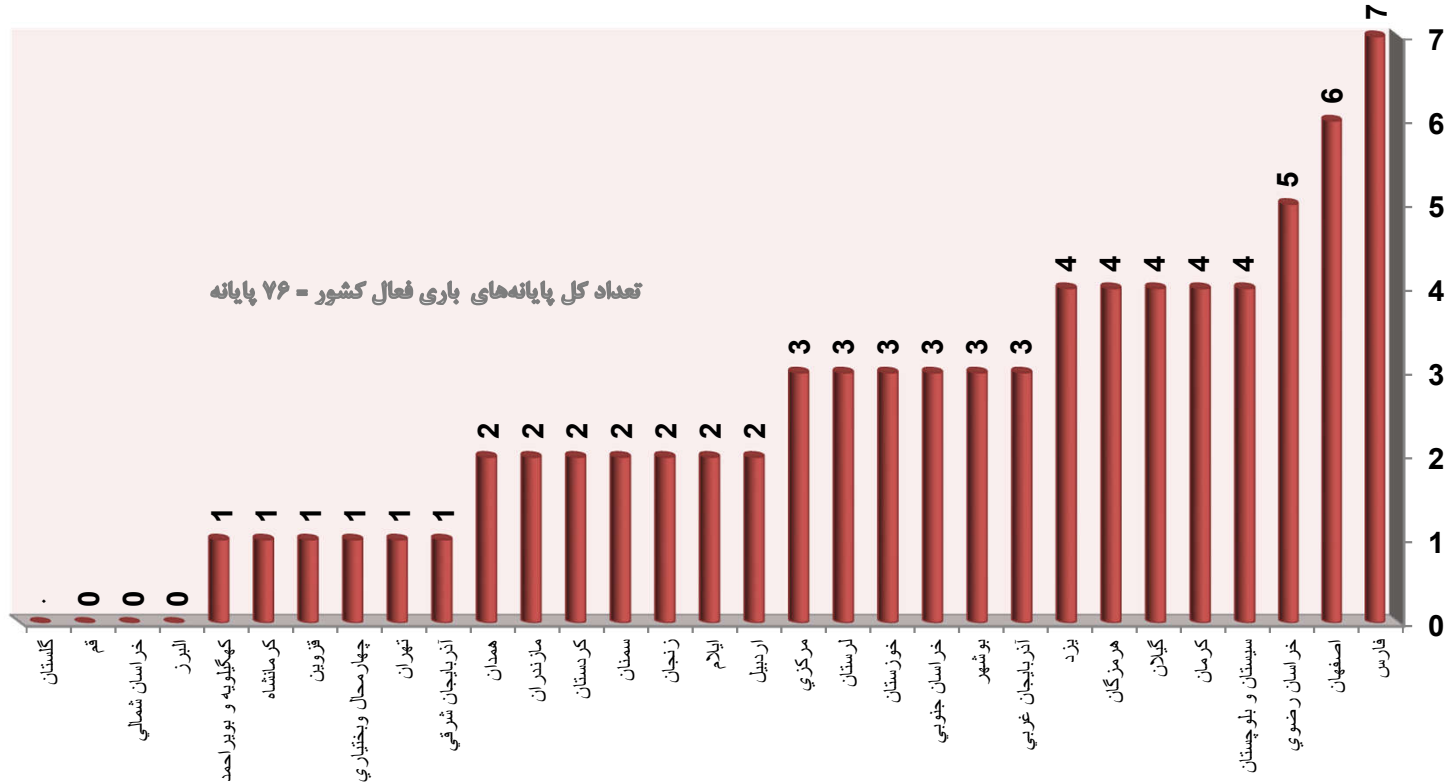
نام استان	نام پایانه	محور محل استقرار	مساحت عرصه (هکتار)	مساحت اعیان (متر مربع)	وضعیت	تعداد غرف
فارس	اکبرآباد شیراز *	شیراز - اصفهان	۱۰۳	۷۶۵۰	فعال	۸۲
	پایانه سیمان داراب (خصوصی) *	فسا - داراب	۵	۲۰۳۰	فعال	۱۱
	شهرک حمل‌ونقل نی‌ریز	نی‌ریز	۲/۸	۱۵۰۰	فعال	۶
	شهرک توحید لارستان	لارستان - جهرم	۵	۱۳۵۰	فعال	۱
	شهرک حمل‌ونقل لامرد	لامرد	۱۱/۸	۱۷۵۰۰	فعال	۷
	شهرک حمل‌ونقل آباتیه	آباده - شیراز - اصفهان	۱۰	۲۵۰۰	فعال	۵
	شهرک حمل‌ونقل مرودشت	مرودشت - شیراز - اصفهان	۳	۶۵۰۰	فعال	۸
قزوین	قزوین	قزوین - بوئین زهرا	۴۳/۵	۷۵۵۷	فعال	۵۲
کردستان	سنندج *	سنندج - کرمانشاه	۱۹	۶۵۰۰	فعال	۴۶
	بیجار	بیجار - تکاب	۳	۱۰۷۹	فعال	۳۲
	کرمان *	کرمان - رفسنجان	۳۲	۶۷۵۸	فعال	۶۳
کرمان	جیرفت	جیرفت - کرمان	۱۴/۵	۱۲۷۹۷	فعال	۳۸
	سیرجان (خصوصی)	منطقه ویژه اقتصادی	۲۰	۶۰۰۰	فعال	۴۰
	رفسنجان (خصوصی)	رفسنجان - یزد	۱۲	۴۵۰۰	فعال	۳۰
کرمانشاه	کرمانشاه (خصوصی) *	کرمانشاه - بیستون	۴۰	۸۲۴۸/۵	فعال	۳۲
کهگیلویه و بویراحمد	شهرک حمل‌ونقل	یاسوج - بابا میدان	۲/۵	۱۶۰۰	فعال	۱۰
گیلان	انزلی *	خمام - انزلی	۹/۵	۱۳۷۵	فعال	۴۷
	آستارا *	آستارا - تالش	۸	۴۵۹۸	فعال	۲۶
	رشت *	رشت - لوشان	۶	۴۹۳۶	فعال	۳۰
	لوشان (خصوصی)	لوشان - قزوین	۶/۲	۵۲۷۳	فعال	۱۴
لرستان	الیگودرز (خصوصی)	الیگودرز - اصفهان	۷	۳۰۰۰	فعال	۱۰
	خرم‌آباد *	کمربندی خرم‌آباد - اندیمشک	۱۰	۳۴۰۰	فعال	۱۴
	پلدختر (خصوصی) *	پلدختر - اندیمشک	۶	۱۷۵۰	فعال	۴
مازندران	نکاء	نکاء - بهشهر	۷	۳۴۷۵	فعال	۳۲
	نوشهر (خصوصی) *	کمربندی نوشهر	۳/۲	۳۴۵۵	فعال	۱۰
مرکزی	اراک *	کمربندی شمالی اراک	۳۰	۷۰۰۰	فعال	۶۶
	شهرک حمل‌ونقل زرنديه (خصوصی)	زرنديه	۴۵	۱۴۱۰۰	فعال	۱۰
	شهرک حمل‌ونقل سیمان دلیجان (خصوصی)	دلیجان - سلفجگان	۱۲	۷۰۰۰	فعال	۷
هرمزگان	بندرعباس *	بندرعباس - سیرجان	۴۳	۳۰۴۴۰	فعال	۱۹۳
	بندرلنگه (خصوصی)	بندر لنگه - بستک	۷	۸۰۰	فعال	۲۰
	بندر خمیر (خصوصی)	خمیر - بندر لنگه	۵	۴۲۰۰	فعال	۲۴
	شهرک حمل‌ونقل	بندرعباس اسکله شهید رجایی	۱۵۰	۱۱۸۹۱۷	فعال	—
همدان	همدان *	همدان - تهران	۲۴/۸	۵۰۰۰	فعال	۴۳
	سیمان هکمتان	رزن - شاهنجرین	۴	۳۴۰۰	فعال	۱۳
یزد	یزد *	یزد - خضرآباد	۲۶/۵	۳۵۳۳۴	فعال	۲۰۶
	میبد (خصوصی)	اردکان - میبد	۶	۳۰۶۰	فعال	۲۷
	وحدت مهریز	مهریز - یزد	۵۳/۵	۱۰۰۰۰	فعال	۴۵
	همیاران غدیر اردکان	اردکان - ناپین	۴۱/۸	۳۸۸۳۰	فعال	۵۰

مأخذ: دفتر فناوری اطلاعات و ارتباطات

توضیح ۱: پایانه‌هایی که با علامت (\*) مشخص شده‌اند، دارای سالن اعلان بار هستند.

تعداد پایانه‌های فعال: ۷۶ پایانه

تعداد پایانه های کالا و شهرک های حمل و نقل در حال بهره برداری در سطح کشور تا پایان سال ۱۳۹۶



۱-۲-۲- وضعیت پایانه‌های مرزی در سطح کشور تا پایان سال ۱۳۹۶

نام کشور هم مرز	نام استان	نام پایانه مرزی	موقعیت در کشور	نوع تردد		تجهیزات و امکانات							نوع مرز	ساعت کار پایانه	
				مسافری	تجاری	۱	۲	۳	۴	۵	۶	۷		مسافری	تجاری
پاکستان	سیستان و بلوچستان	میرجاوه	جنوب شرقی	*	*	*	*	*	*	*	*	بین‌المللی	۷-۱۶	۷-۱۶	
		پیشین	جنوب شرقی	*	*	-	-	-	-	-	-	بین‌المللی	-	-	
		ریندان	جنوب شرقی	*	*	-	-	-	-	-	-	بین‌المللی	-	-	
افغانستان	خراسان جنوبی	میل ۷۸ بیرجند	شرق	*	*	-	*	*	-	*	بین‌المللی	۷-۱۹	۷-۱۹		
		دوغارون	شرق	*	*	*	*	*	*	*	بین‌المللی	۷-۱۷	۷-۱۷		
	خراسان رضوی	شمال شرقی	*	*	*	*	*	*	*	*	بین‌المللی	۷/۳۰-۱۶	۷/۳۰-۱۶		
ترکمنستان	خراسان رضوی	سرخس	شمال شرقی	*	*	*	*	*	*	*	بین‌المللی	۷/۳۰-۱۶	۷/۳۰-۱۶		
		لطف‌آباد	شمال شرقی	*	*	*	*	*	*	*	بین‌المللی	۷/۳۰ - ۱۶/۳۰	۷/۳۰ - ۱۶/۳۰		
		اینچه‌برون	شمال	*	*	*	*	*	*	*	بین‌المللی	۷-۱۸	۷-۱۸		
آذربایجان	اردبیل	آستارا	شمال	*	*	*	*	*	*	*	بین‌المللی	۸/۳۰-۲۴	۸/۳۰-۲۴		
		بیله‌سوار	شمال	*	*	*	*	*	*	*	بین‌المللی	۸-۱۸	۸-۱۸		
	اصلاندوز	شمال	*	*	-	-	-	-	-	-	-	-	-		
ارمنستان	آذربایجان شرقی	نوردوز	شمال غربی	*	*	*	*	*	*	*	بین‌المللی	۲۴ ساعته	۲۴ ساعته		
نخجوان	آذربایجان شرقی	جلفا	شمال غربی	*	*	*	*	*	*	*	بین‌المللی	۸-۱۶	۲۴ ساعته		
	آذربایجان غربی	پلدشت	شمال غربی	*	*	*	*	*	-	*	بین‌المللی	۸-۲۰	۲۴ ساعته		
ترکیه	آذربایجان غربی	سرو	شمال غربی	*	*	*	*	*	*	*	بین‌المللی	۸-۱۴	۲۴ ساعته		
		بازرگان	شمال غربی	*	*	*	*	*	*	*	بین‌المللی	۲۴ ساعته	۲۴ ساعته		
		رازی	شمال غربی	*	*	*	*	-	-	*	بین‌المللی	۹-۱۷/۳۰	-		
عراق	آذربایجان غربی	تمرچین	غرب	*	*	*	*	*	*	*	بین‌المللی	۸-۲۰	۲۴ ساعته		
		مهران	غرب	*	*	*	*	*	*	*	بین‌المللی	۷/۳۰-۱۸	۲۴ ساعته		
	کردستان	سیران بند بانه	شمال غربی	*	*	-	-	-	-	-	بین‌المللی	-	-		
		باشماق	غرب	*	*	*	*	*	*	*	بین‌المللی	۸-۱۵	۲۴ ساعته		
	کرمانشاه	خسروی	غرب	*	*	*	*	*	*	*	بین‌المللی	۸-۱۶	۲۴ ساعته		
		پرویزخان	غرب	*	*	*	*	*	-	*	بین‌المللی	۲۴ ساعته	۲۴ ساعته		
	خوزستان	شلمچه	جنوب غربی	*	*	*	*	*	*	*	بین‌المللی	۸-۱۶	۲۴ ساعته		
		چزابه	جنوب غربی	*	*	*	*	*	*	*	بین‌المللی	۸-۱۶	۲۴ ساعته		

مأخذ: دفتر ترانزیت و پایانه‌های مرزی سازمان راهداری و حمل‌ونقل جاده‌ای

۱- سیستم اطفاء حریق ۲- نمازخانه ۳- بوفه ۴- بانک ۵- مخابرات ۶- X-Ray مسافری ۷- رایانه گذرنامه

توضیح: پایانه‌های مرزی سیران بند بانه و یزدان در حال حاضر غیر فعال می‌باشند

تعداد پایانه‌های مرزی فعال: ۲۳ پایانه

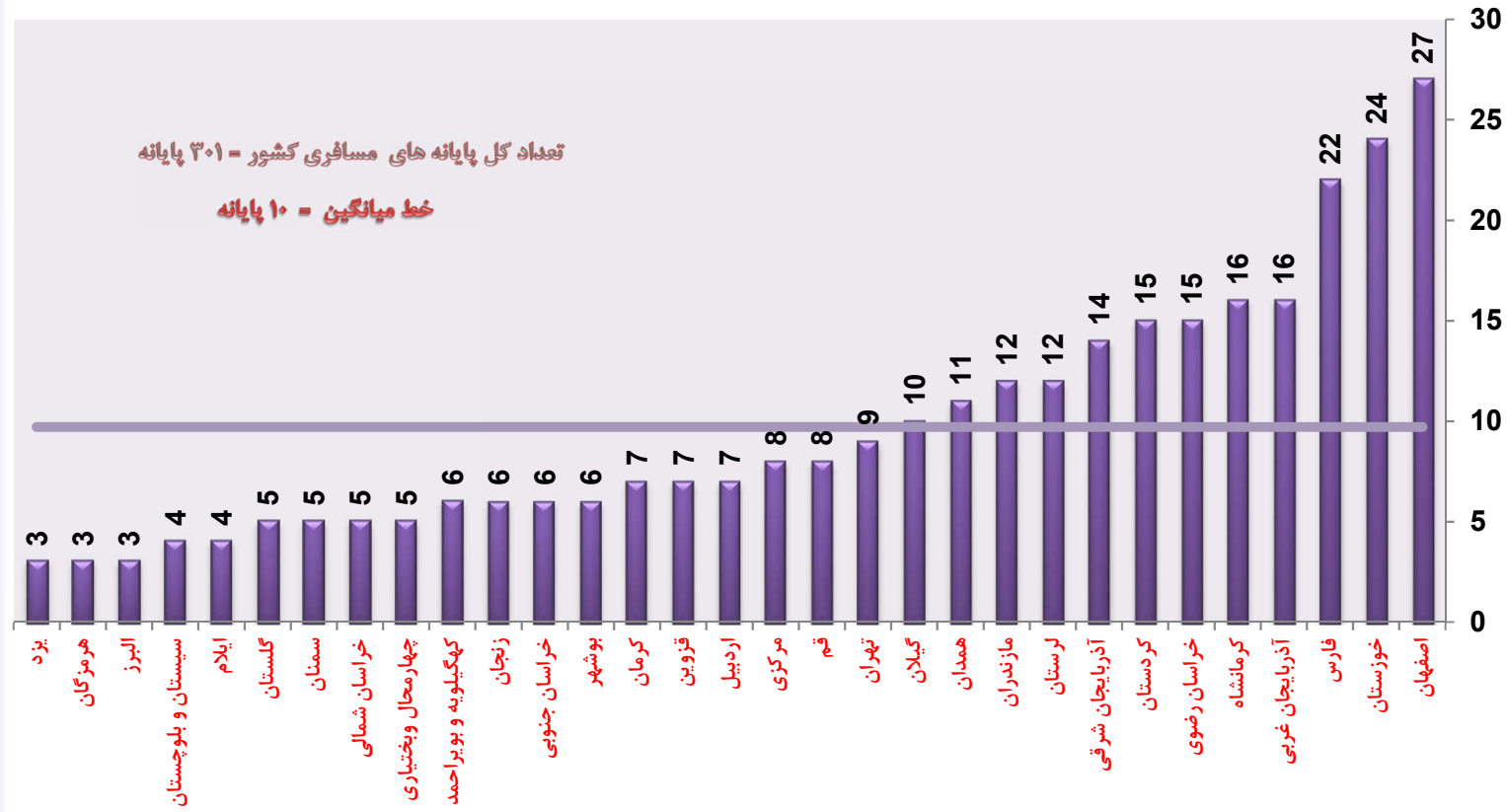
تعداد پایانه‌های مرزی مصوب: ۲۷ پایانه

۱-۲-۳- تعداد پایانه‌های مسافری در سطح کشور تا پایان سال ۱۳۹۶

در حال ساخت	در حال بهره برداری			نام استان
	پایانه اختصاصی (گاراژ)	پایانه های عمومی		
		مالکیت خصوصی	مالکیت شهرداری	
۰	۳۰	۱	۱۳	آذربایجان شرقی
۰	۵	۱	۱۵	آذربایجان غربی
۰	۲۱	۱	۶	اردبیل
۰	۲۸	۲	۲۵	اصفهان
۰	۳	۰	۳	البرز
۱	۲۵	۱	۳	ایلام
۰	۱۱	۲	۴	بوشهر
۱	۹	۰	۹	تهران
۰	۱۱	۰	۵	چهارمحال و بختیاری
۰	۶	۰	۶	خراسان جنوبی
۱	۷	۰	۱۵	خراسان رضوی
۰	۴	۰	۵	خراسان شمالی
۰	۱۵	۲	۲۲	خوزستان
۰	۱۵	۰	۶	زنجان
۰	۸	۱	۴	سمنان
۱	۴۴	۱	۳	سیستان و بلوچستان
۴	۳۱	۱	۲۱	فارس
۰	۱	۱	۶	قزوین
۰	۱	۰	۸	قم
۰	۷	۴	۱۱	کردستان
۱	۴۶	۲	۵	کرمان
۰	۲	۰	۱۶	کرمانشاه
۰	۴	۲	۴	کهگیلویه و بویراحمد
۰	۴۳	۱	۴	گلستان
۰	۵۹	۴	۶	گیلان
۱	۱۹	۲	۱۰	لرستان
۱	۷۵	۷	۵	مازندران
۰	۱۶	۰	۸	مرکزی
۱	۱۹	۱	۲	هرمزگان
۰	۵	۲	۹	همدان
۰	۱۳	۰	۳	یزد
۱۲	۵۸۳	۳۹	۲۶۲	جمع

مأخذ: دفتر حمل و نقل مسافر سازمان راهداری و حمل و نقل جاده‌ای  
توضیح ۱: پایانه‌های در حال ساخت شامل پایانه‌های عمومی می‌باشد.

تعداد پایانه های عمومی مسافری فعال ( مالکیت شهرداری و خصوصی) در سطح کشور تا پایان سال ۱۳۹۶



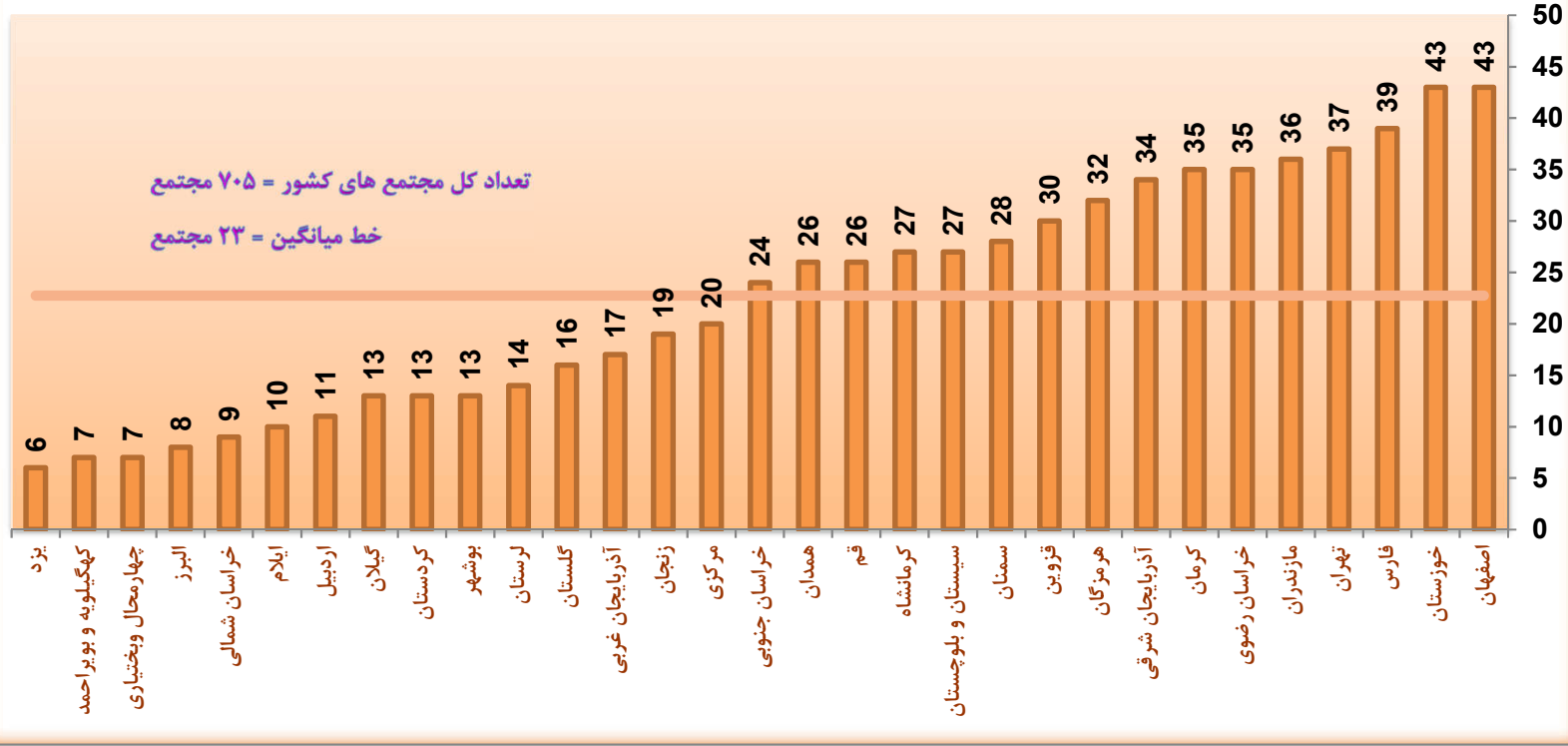


۴-۲-۱- تعداد مجتمع‌های خدماتی-رفاهی بین‌راهی و تیرپارک‌های در حال بهره‌برداری در سطح کشور تا پایان سال ۱۳۹۶

نام استان	بخش خصوصی			بخش دولتی			جمع کل	سهم استان
	جمع	فاز ۲	فاز ۱	جمع	فاز ۲	فاز ۱		
آذربایجان شرقی	۳۳	۸	۲۵	۱	۱	۰	۳۴	۴/۸
آذربایجان غربی	۱۶	۴	۱۲	۱	۱	۰	۱۷	۲/۴
اردبیل	۹	۳	۶	۲	۲	۰	۱۱	۱/۶
اصفهان	۴۳	۲۱	۲۲	۰	۰	۰	۴۳	۶/۱
البرز	۸	۱	۷	۰	۰	۰	۸	۱/۱
ایلام	۱۰	۴	۶	۰	۰	۰	۱۰	۱/۴
بوشهر	۱۳	۵	۸	۰	۰	۰	۱۳	۱/۸
تهران	۳۷	۱	۳۶	۰	۰	۰	۳۷	۵/۲
چهارمحال و بختیاری	۷	۱	۶	۰	۰	۰	۷	۱/۰
خراسان جنوبی	۲۴	۰	۲۴	۰	۰	۰	۲۴	۳/۴
خراسان رضوی	۳۵	۷	۲۸	۰	۰	۰	۳۵	۵/۰
خراسان شمالی	۹	۱	۸	۰	۰	۰	۹	۱/۳
خوزستان	۴۳	۹	۳۴	۰	۰	۰	۴۳	۶/۱
زنجان	۱۹	۷	۱۲	۰	۰	۰	۱۹	۲/۷
سمنان	۲۵	۱۳	۱۲	۳	۰	۳	۲۸	۴/۰
سیستان و بلوچستان	۲۷	۷	۲۰	۰	۰	۰	۲۷	۳/۸
فارس	۳۸	۹	۲۹	۱	۱	۰	۳۹	۵/۵
قزوین	۳۰	۱۵	۱۵	۰	۰	۰	۳۰	۴/۳
قم	۲۵	۹	۱۶	۱	۰	۱	۲۶	۳/۷
کردستان	۱۳	۰	۱۳	۰	۰	۰	۱۳	۱/۸
کرمان	۳۴	۲	۳۲	۱	۱	۰	۳۵	۵/۰
کرمانشاه	۲۶	۱۰	۱۶	۱	۱	۰	۲۷	۳/۸
کهگیلویه و بویراحمد	۷	۳	۴	۰	۰	۰	۷	۱/۰
گلستان	۱۵	۴	۱۱	۱	۱	۰	۱۶	۲/۳
گیلان	۱۱	۳	۸	۲	۰	۲	۱۳	۱/۸
لرستان	۱۴	۹	۵	۰	۰	۰	۱۴	۲/۰
مازندران	۳۶	۴	۳۲	۰	۰	۰	۳۶	۵/۱
مرکزی	۲۰	۴	۱۶	۰	۰	۰	۲۰	۲/۸
هرمزگان	۳۲	۰	۳۲	۰	۰	۰	۳۲	۴/۵
همدان	۲۶	۳	۲۳	۰	۰	۰	۲۶	۳/۷
یزد	۵	۰	۵	۱	۱	۰	۶	۰/۹
<b>جمع</b>	<b>۶۹۰</b>	<b>۱۶۷</b>	<b>۵۲۳</b>	<b>۱۵</b>	<b>۹</b>	<b>۶</b>	<b>۷۰۵</b>	<b>۱۰۰</b>

مآخذ: دفتر سرمایه‌گذاری و نظارت بر بهره‌برداری سازمان راهداری و حمل‌ونقل جاده‌ای

تعداد مجتمع های خدماتی-رفاهی و تیرپارک های در حال بهره بردای در سطح کشور تا پایان سال ۱۳۹۶



شاخص: تعداد مجتمع‌های خدماتی-رفاهی به ازاء هر ۱۰۰۰ کیلومتر راه برون شهری (بدون راه روستایی) تا پایان سال ۱۳۹۶

تعریف شاخص در کل کشور = به ازای هر ۱۰۰۰ کیلومتر راه برون شهری موجود در سطح کشور، ۸ مجتمع وجود دارد.

